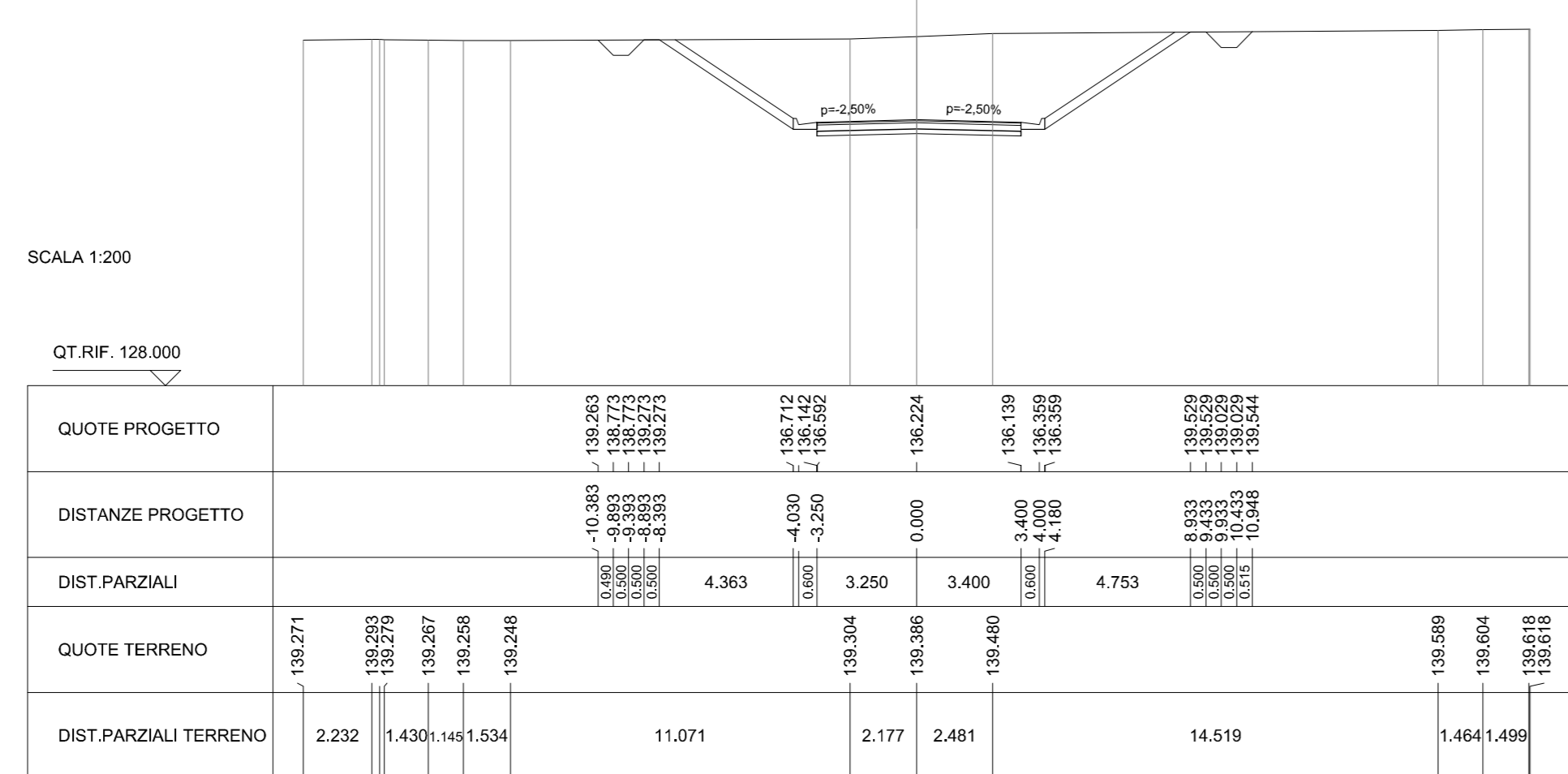


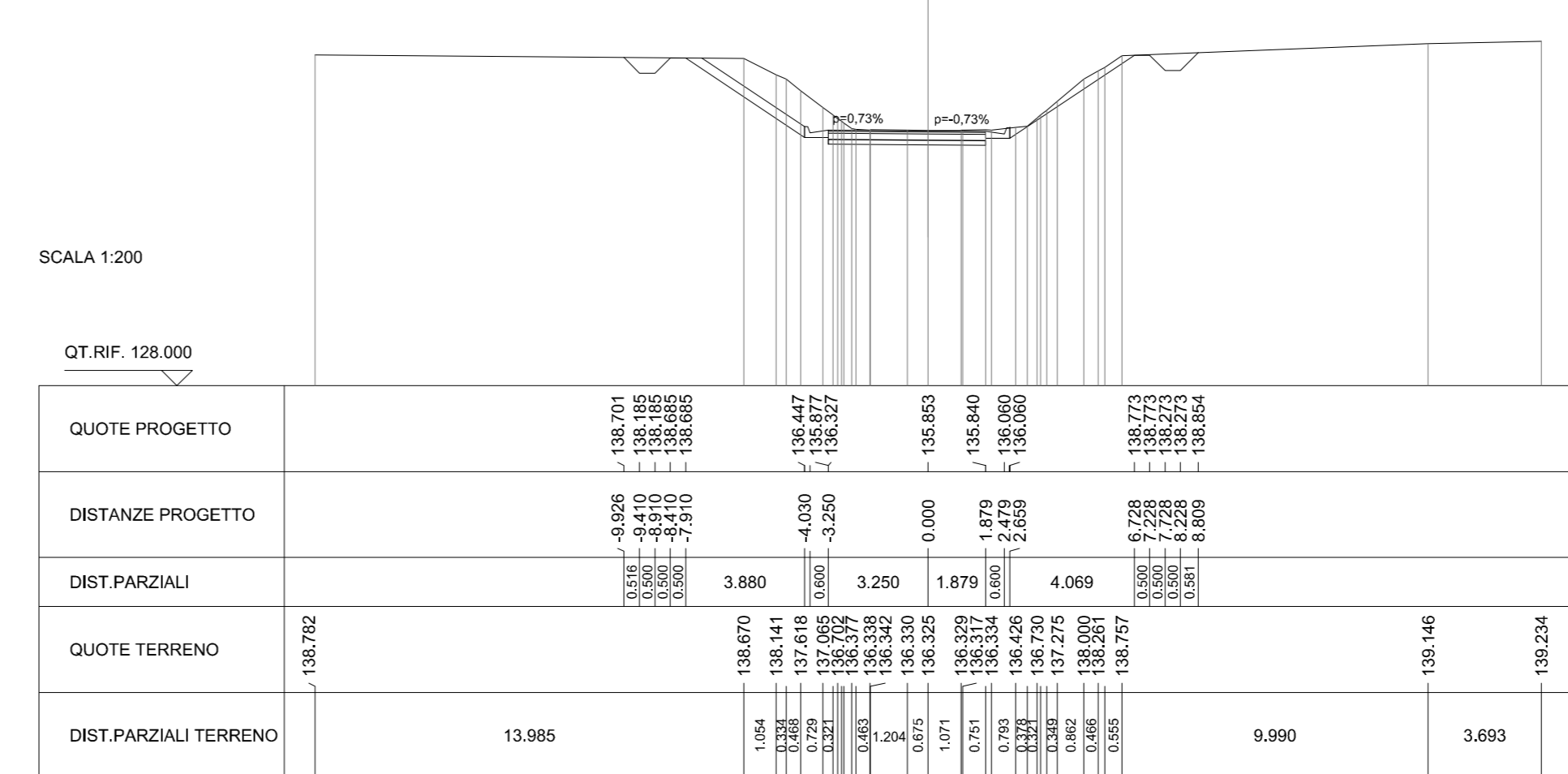
SCAVI E BONIFICHE	
STERNO	40,921 mq
RIEVAI	
TERRENO VEGETALE	0,001 mq
SOVRASTRUTTURA STRADALE	
STRATO DI USURA	6,650 m
STRATO DI BASE	6,650 m
STRATO DI FONDAZIONE	1,330 mq
STRATO DI SUPERCOMPATTATO	0,998 mq
MANUFATTI	
CANALETTA	0,338 mq

SEZIONE N. 9  
 QT. PROGETTO: 136.674  
 DIST.PROG.: 0+160.000  
 DIST.PREC.: 20.000  
 DIST.SUCC.: 20.000



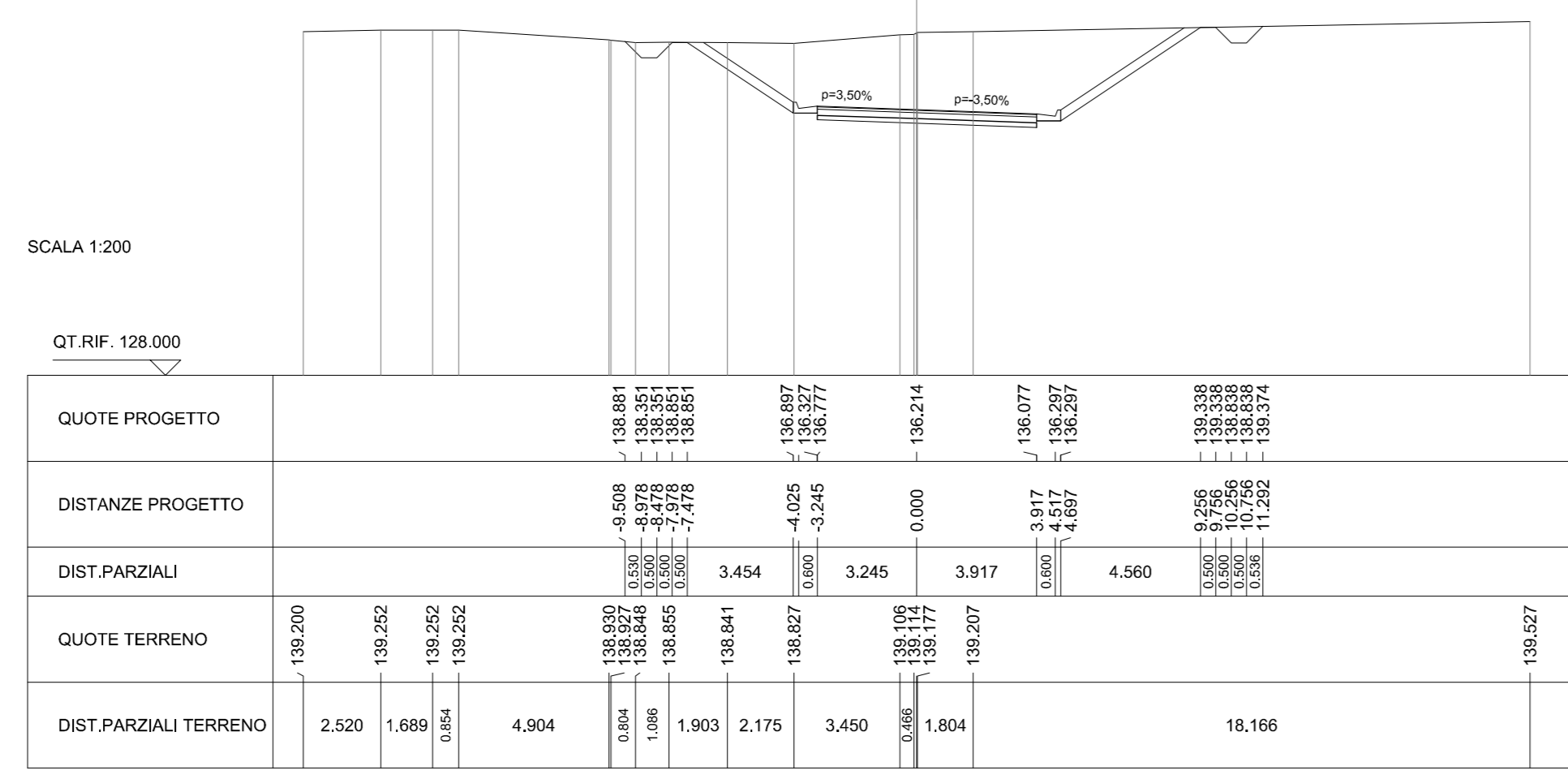
SCAVI E BONIFICHE	
STERNO	9,650 mq
RIEVAI	
TERRENO VEGETALE	4,036 m
SOVRASTRUTTURA STRADALE	
STRATO DI USURA	5,126 m
STRATO DI BASE	5,126 m
STRATO DI FONDAZIONE	1,026 mq
STRATO DI SUPERCOMPATTATO	0,779 mq
MANUFATTI	
CANALETTA	0,338 mq

SEZIONE N. 13  
 QT. PROGETTO: 136.303  
 DIST.PROG.: 0+256.400  
 DIST.PREC.: 19.400  
 DIST.SUCC.: 5.997



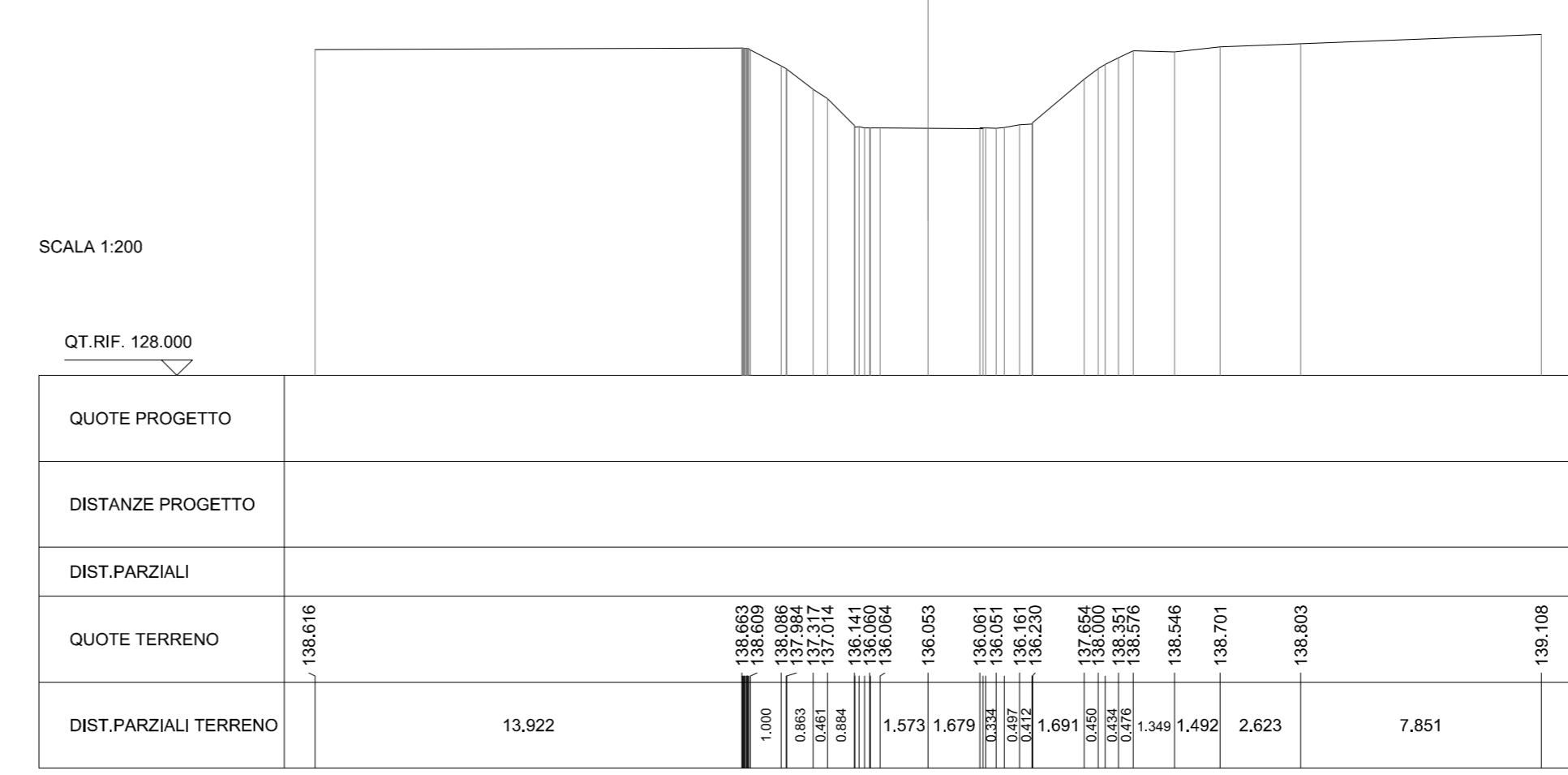
SCAVI E BONIFICHE	
STERNO	36,755 mq
RIEVAI	
TERRENO VEGETALE	8,347 m
SOVRASTRUTTURA STRADALE	
STRATO DI USURA	7,162 m
STRATO DI BASE	7,162 m
STRATO DI FONDAZIONE	1,432 mq
STRATO DI SUPERCOMPATTATO	1,073 mq
MANUFATTI	
CANALETTA	0,338 mq

SEZIONE N. 10  
 QT. PROGETTO: 136.664  
 DIST.PROG.: 0+190.000  
 DIST.PREC.: 20.000  
 DIST.SUCC.: 20.000



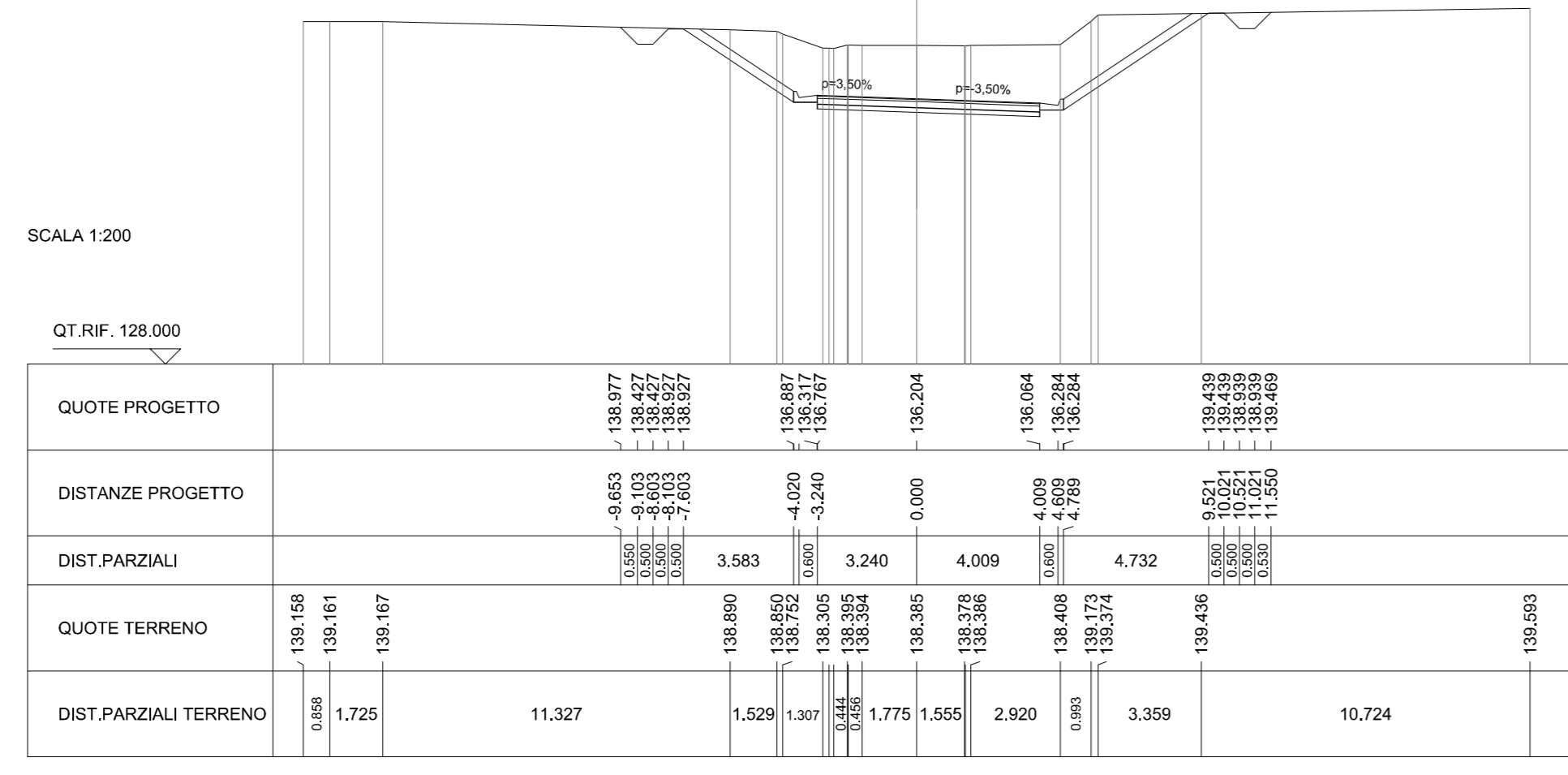
SCAVI E BONIFICHE	
STERNO	13,792 mq
RIEVAI	
TERRENO VEGETALE	
SOVRASTRUTTURA STRADALE	
STRATO DI USURA	
STRATO DI BASE	
STRATO DI FONDAZIONE	
STRATO DI SUPERCOMPATTATO	
MANUFATTI	
CANALETTA	

SEZIONE N. 14  
 QT. PROGETTO: 136.653  
 DIST.PROG.: 0+244.997  
 DIST.PREC.: 5.997



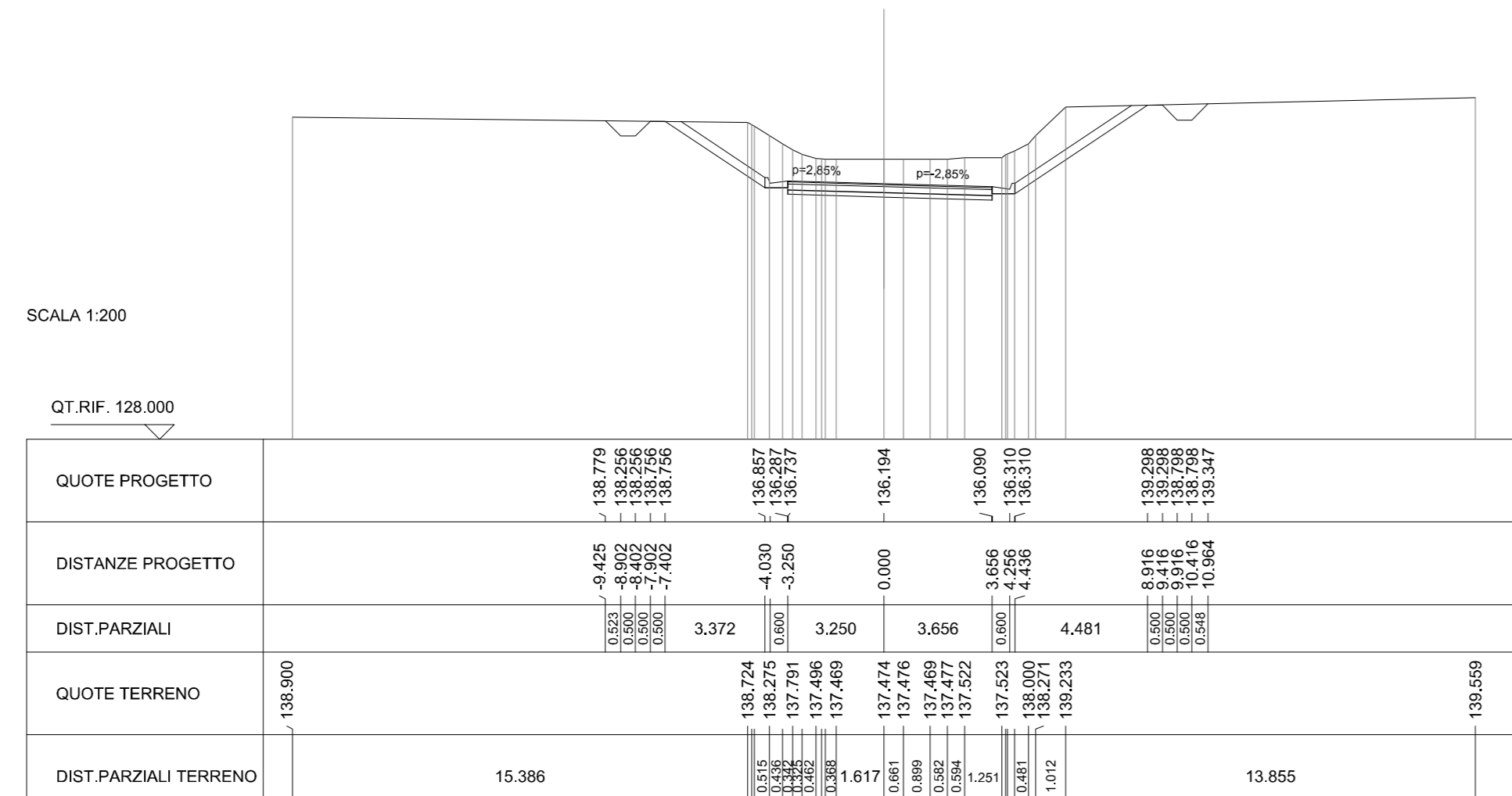
SCAVI E BONIFICHE	
STERNO	30,979 mq
RIEVAI	
TERRENO VEGETALE	8,692 m
SOVRASTRUTTURA STRADALE	
STRATO DI USURA	7,249 m
STRATO DI BASE	7,249 m
STRATO DI FONDAZIONE	1,458 mq
STRATO DI SUPERCOMPATTATO	1,087 mq
MANUFATTI	
CANALETTA	0,338 mq

SEZIONE N. 11  
 QT. PROGETTO: 136.654  
 DIST.PROG.: 0+200.000  
 DIST.PREC.: 20.000  
 DIST.SUCC.: 20.000



SCAVI E BONIFICHE	
STERNO	30,979 mq
RIEVAI	
TERRENO VEGETALE	8,692 m
SOVRASTRUTTURA STRADALE	
STRATO DI USURA	7,249 m
STRATO DI BASE	7,249 m
STRATO DI FONDAZIONE	1,458 mq
STRATO DI SUPERCOMPATTATO	1,087 mq
MANUFATTI	
CANALETTA	0,338 mq

SEZIONE N. 12  
 QT. PROGETTO: 136.644  
 DIST.PROG.: 0+230.000  
 DIST.PREC.: 20.000  
 DIST.SUCC.: 19.400



Nota: Le barriere stradali rappresentate sono puramente indicative per la loro caratterizzazione si veda l'elaborato RS3E52D78WBIF0005003A e RS3E52D78P7IF1105001A

COMMITTENTE: **RFI** RETE FERROVIARIA ITALIANA GRUPPO FERROVIE DELLO STATO ITALIANE

PROGETTAZIONE: **ITALFERR** INFRASTRUTTURE FERROVIARIE

**DIRETTRICE FERROVIARIA MESSINA - CATANIA - PALERMO**  
**NUOVO COLLEGAMENTO PALERMO - CATANIA**

**U.O. INFRASTRUTTURE SUD**  
**PROGETTO DEFINITIVO**  
**TRATTA DITTAINO - CATENANUOVA**  
**INFRASTRUTTURA FERROVIARIA**

VIABILITA' NV18 - Ripristino collegamento viabilità podereale con strada comunale (Via Palermo)

Sezioni Trasversali - Tav.2/2 - NV18

SCALA: 1:200

COMMESSA LOTTO FASE ENTE TIPO DOC. OPERA/DISCIPLINA Progr. REV.

RS3E 50 D 78 W9 NV1800 002 A

Rev.	Descrizione	Redatto	Data	Verificato	Data	Approvato	Data	Autorizzato Data
A	Emissione esecutiva	L. Nicosi	04/2019	L. Nicosi	04/2019	[Signature]	04/2019	D. Tocco 04/2019

File: RS3E5078WVNV1800002A.dwg n. Ebb.: 575