SCAVI E BONIFICHE	
FOSSO	1.010 mq

SCAVI E BONIFICHE	
STERRO	3.902 mq
TERRENO VEGETALE	3.195 m

SOVRASTRUTTURA STRADALE	
STRATO DI USURA	8.000 m
STRATO DI BINDER	8.000 m
STRATO DI BASE	8.000 m
STRATO DI FONDAZIONE	1.600 mq

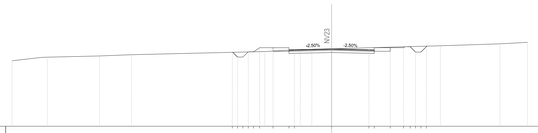

Sezione 1
Progressiva: 0+000.00
Scala: 1:200
Quota di Riferimento: 180.00

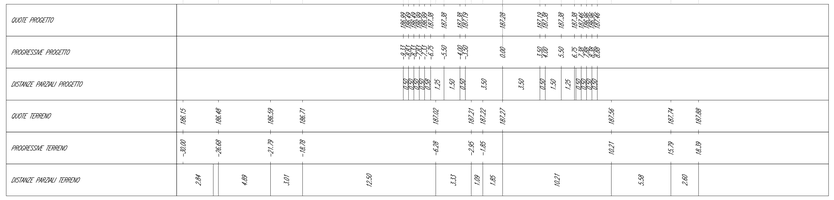

SCAVI E BONIFICHE	
FOSSO	0.341 mq

RILEVATI	
TERRENO VEGETALE	5.265 m

SOVRASTRUTTURA STRADALE	
STRATO DI USURA	8.000 m
STRATO DI BINDER	8.000 m
STRATO DI BASE	8.000 m
STRATO DI FONDAZIONE	2.341 mq
STRATO DI SUPERCOMPATTATO	3.585 mq

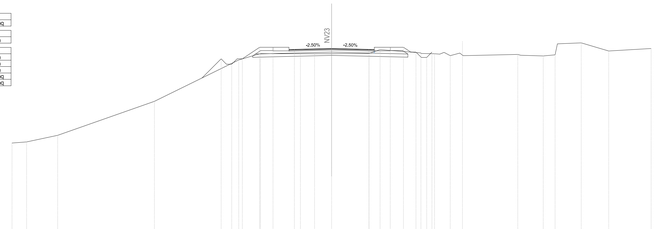

Sezione 2
Progressiva: 0+020.00
Scala: 1:200
Quota di Riferimento: 170.00

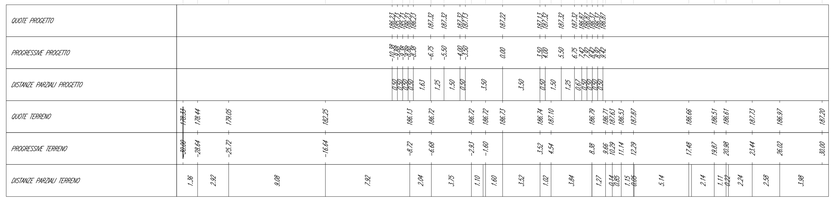

SCAVI E BONIFICHE	
FOSSO	0.597 mq
SCOTICO	17.719 m

RILEVATI	
RILEVATO	11.614 mq
TERRENO VEGETALE	9.821 m
ANTICAPILLARE	8.771 mq

SOVRASTRUTTURA STRADALE	
STRATO DI USURA	8.000 m
STRATO DI BINDER	8.000 m
STRATO DI BASE	8.000 m
STRATO DI FONDAZIONE	3.122 mq
STRATO DI SUPERCOMPATTATO	3.864 mq

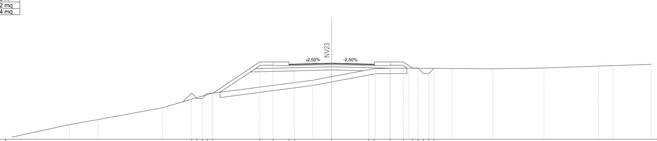

Sezione 3
Progressiva: 0+040.00
Scala: 1:200
Quota di Riferimento: 180.00

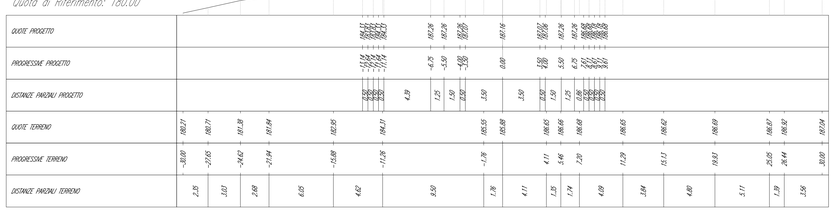

SCAVI E BONIFICHE	
FOSSO	1.088 mq
SCOTICO	20.011 m

RILEVATI	
RILEVATO	31.424 mq
TERRENO VEGETALE	11.21 m
ANTICAPILLARE	9.833 mq

SOVRASTRUTTURA STRADALE	
STRATO DI USURA	8.000 m
STRATO DI BINDER	8.000 m
STRATO DI BASE	8.000 m
STRATO DI FONDAZIONE	3.164 mq
STRATO DI SUPERCOMPATTATO	4.396 mq

Sezione 4
Progressiva: 0+060.00
Scala: 1:200
Quota di Riferimento: 170.00

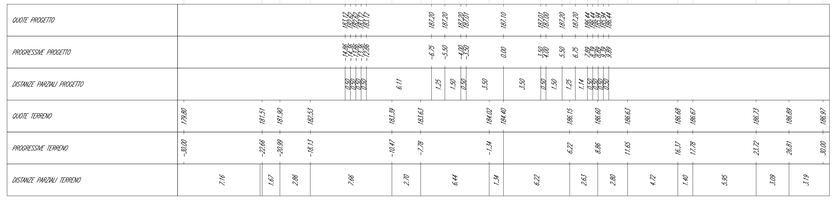

SCAVI E BONIFICHE	
FOSSO	1.070 mq
SCOTICO	23.260 m

RILEVATI	
RILEVATO	47.997 mq
TERRENO VEGETALE	15.530 m
ANTICAPILLARE	11.577 mq

SOVRASTRUTTURA STRADALE	
STRATO DI USURA	8.000 m
STRATO DI BINDER	8.000 m
STRATO DI BASE	8.000 m
STRATO DI FONDAZIONE	3.164 mq
STRATO DI SUPERCOMPATTATO	4.433 mq

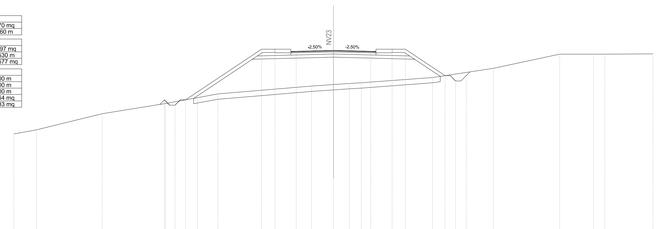

Sezione 5
Progressiva: 0+080.00
Scala: 1:200
Quota di Riferimento: 170.00

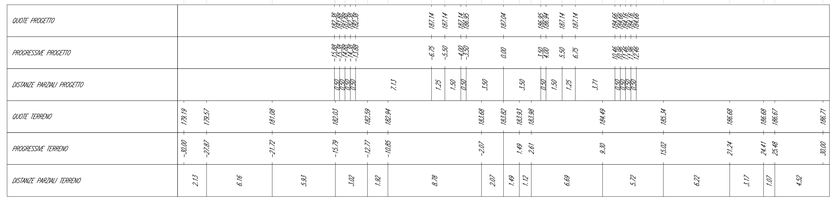

SCAVI E BONIFICHE	
FOSSO	0.875 mq
SCOTICO	24.084 m

RILEVATI	
RILEVATO	51.558 mq
TERRENO VEGETALE	16.520 m
ANTICAPILLARE	11.970 mq

SOVRASTRUTTURA STRADALE	
STRATO DI USURA	8.000 m
STRATO DI BINDER	8.000 m
STRATO DI BASE	8.000 m
STRATO DI FONDAZIONE	3.963 mq
STRATO DI SUPERCOMPATTATO	4.400 mq

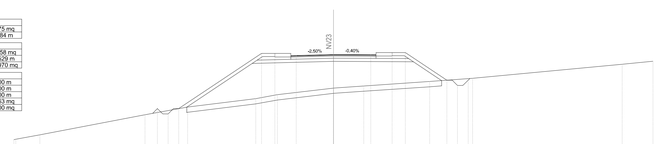

Sezione 6
Progressiva: 0+100.00
Scala: 1:200
Quota di Riferimento: 170.00

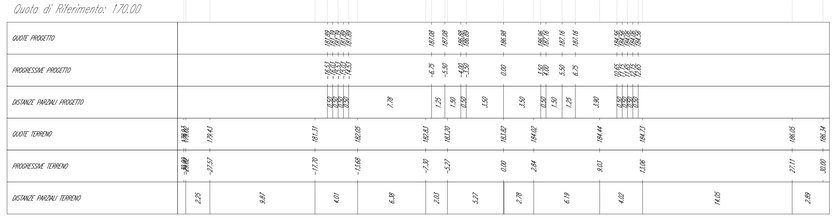

COMMITTENTE:

RFI RETE FERROVIARIA ITALIANA
GRUPPO FERROVIE DELLO STATO ITALIANE

PROGETTAZIONE:

ITALFERR
GRUPPO FERROVIE DELLO STATO ITALIANE

DIRETTRICE FERROVIARIA MESSINA - CATANIA - PALERMO

NUOVO COLLEGAMENTO PALERMO - CATANIA

U.O. INFRASTRUTTURE SUD

PROGETTO DEFINITIVO

TRATTA DITTAINO - CATENANUOVA

INFRASTRUTTURA FERROVIARIA

VIABILITA'
NV23 - Viabilità Tangenziale Catenanuova

Sezioni Trasversali - NV23 Tav 1/7

SCALA: 1:200

COMMESSA	LOTTO	FASE	ENTE	TIPO DOC.	OPERA/DISCIPLINA	PROGR.	REV.
RS3E	50	D	78	W9	NV2300	001	A

Rev.	Descrizione	Redatto	Data	Verificato	Data	Approvato	Data	Autorizzato Data
A	Emissione esecutiva	V.Vino	Dic. 2019	C.Fanelli	Dic. 2019	F. Sciarretta	Dic. 2019	D. Tiberti Dic.2019

Italferr G.E.I. S.p.A. Direttore Tecnico Ing. Domenico Tiberti Ordine degli Ingegneri Roma n. A 19764

File: RS3E50D78W9NV2300001A.dwg

n. Elab.: 608