SCAVI E BONIFICHE	
FOSSO	0,991 mq
SCOTICO	15,948 m

RILEVATI	
RILEVATO	4,982 mq
TERRENO VEGETALE	6,746 m
ANTICAPILLARE	7,974 mq

SOVRASTRUTTURA STRADALE	
STRATO DI USURA	8,000 m
STRATO DI BINDER	8,000 m
STRATO DI BASE	8,000 m
STRATO DI FONDAZIONE	3,164 mq
STRATO DI SUPERCOMPATTATO	4,433 mq

Sezione 19
Progressiva: 0+360.00
Scala: 1:200
Quota di Riferimento: 180.00

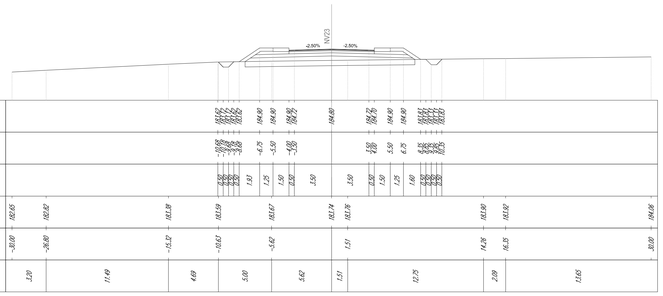

SCAVI E BONIFICHE	
FOSSO	0,918 mq
SCOTICO	17,760 m

RILEVATI	
RILEVATO	12,794 mq
TERRENO VEGETALE	8,668 m
ANTICAPILLARE	8,890 mq

SOVRASTRUTTURA STRADALE	
STRATO DI USURA	8,000 m
STRATO DI BINDER	8,000 m
STRATO DI BASE	8,000 m
STRATO DI FONDAZIONE	3,052 mq
STRATO DI SUPERCOMPATTATO	4,459 mq

Sezione 22
Progressiva: 0+420.00
Scala: 1:200
Quota di Riferimento: 180.00

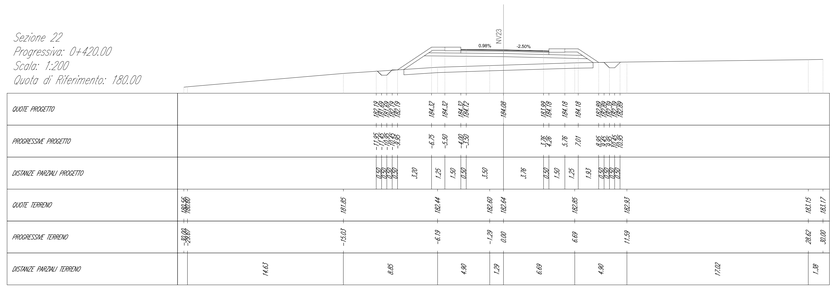

SCAVI E BONIFICHE	
FOSSO	0,918 mq
SCOTICO	16,437 m

RILEVATI	
RILEVATO	7,203 mq
TERRENO VEGETALE	7,342 m
ANTICAPILLARE	8,219 mq

SOVRASTRUTTURA STRADALE	
STRATO DI USURA	8,000 m
STRATO DI BINDER	8,000 m
STRATO DI BASE	8,000 m
STRATO DI FONDAZIONE	3,164 mq
STRATO DI SUPERCOMPATTATO	4,433 mq

Sezione 20
Progressiva: 0+380.00
Scala: 1:200
Quota di Riferimento: 180.00

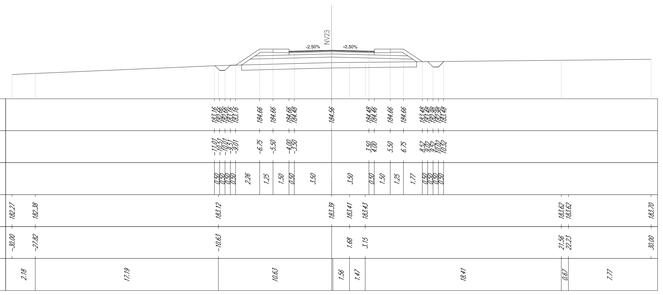

SCAVI E BONIFICHE	
FOSSO	0,869 mq
SCOTICO	15,854 m

RILEVATI	
RILEVATO	6,439 mq
TERRENO VEGETALE	8,318 m
ANTICAPILLARE	8,427 mq

SOVRASTRUTTURA STRADALE	
STRATO DI USURA	8,000 m
STRATO DI BINDER	8,000 m
STRATO DI BASE	8,000 m
STRATO DI FONDAZIONE	3,016 mq
STRATO DI SUPERCOMPATTATO	4,454 mq

Sezione 23
Progressiva: 0+440.00
Scala: 1:200
Quota di Riferimento: 180.00

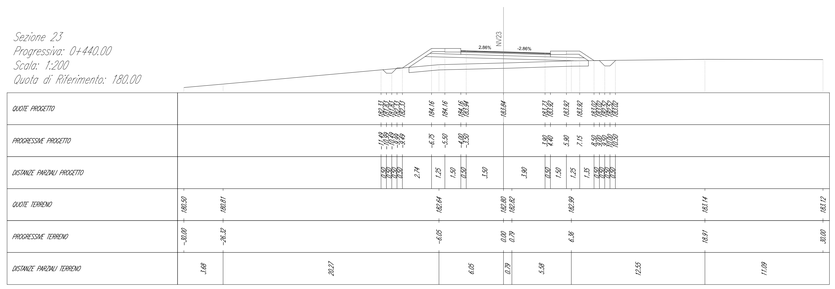

SCAVI E BONIFICHE	
FOSSO	0,917 mq
SCOTICO	17,278 m

RILEVATI	
RILEVATO	11,769 mq
TERRENO VEGETALE	8,342 m
ANTICAPILLARE	8,639 mq

SOVRASTRUTTURA STRADALE	
STRATO DI USURA	8,000 m
STRATO DI BINDER	8,000 m
STRATO DI BASE	8,000 m
STRATO DI FONDAZIONE	3,154 mq
STRATO DI SUPERCOMPATTATO	4,439 mq

Sezione 21
Progressiva: 0+400.00
Scala: 1:200
Quota di Riferimento: 180.00

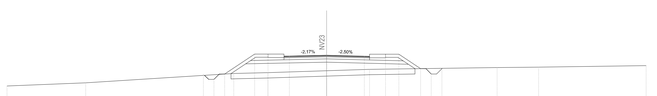

SCAVI E BONIFICHE	
FOSSO	0,855 mq

RILEVATI	
RILEVATO	1,333 mq
TERRENO VEGETALE	5,784 m

SOVRASTRUTTURA STRADALE	
STRATO DI USURA	8,000 m
STRATO DI BINDER	8,000 m
STRATO DI BASE	8,000 m
STRATO DI FONDAZIONE	3,001 mq
STRATO DI SUPERCOMPATTATO	2,217 mq

Sezione 24
Progressiva: 0+460.00
Scala: 1:200
Quota di Riferimento: 180.00

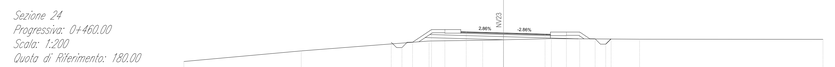

COMMITTENTE:

RFI RETE FERROVIARIA ITALIANA
GRUPPO FERROVIE DELLO STATO ITALIANE

PROGETTAZIONE:

ITALFERR
GRUPPO FERROVIE DELLO STATO ITALIANE

DIRETTRICE FERROVIARIA MESSINA - CATANIA - PALERMO

NUOVO COLLEGAMENTO PALERMO - CATANIA

U.O. INFRASTRUTTURE SUD

PROGETTO DEFINITIVO

TRATTA DITTAINO - CATENANUOVA

INFRASTRUTTURA FERROVIARIA

VIABILITA'
NV23 - Viabilità Tangenziale Catenanuova

Sezioni Trasversali - NV23 Tav 4/7

SCALA: 1:200

COMMESSA	LOTTO	FASE	ENTE	TIPO DOC.	OPERA/DISCIPLINA	PROGR.	REV.
RS3E	50	D	78	W9	NV2300	004	A

Rev.	Descrizione	Redatto	Data	Verificato	Data	Approvato	Data	Autorizzato Data
A	Emissione esecutiva	V.Vivo	Dic. 2019	G.Pierno T.Ferrelli	Dic. 2019	F. Ciamarra	Dic. 2019	D. Tiberti Dic.2019

File: RS3E5078W9NV2300004A.dwg n. Elab.: 611