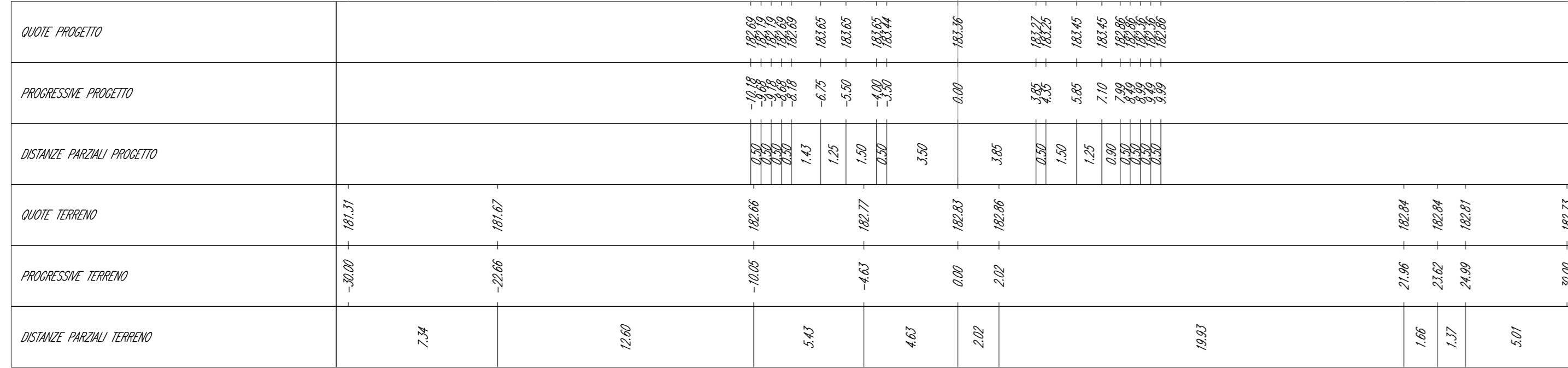


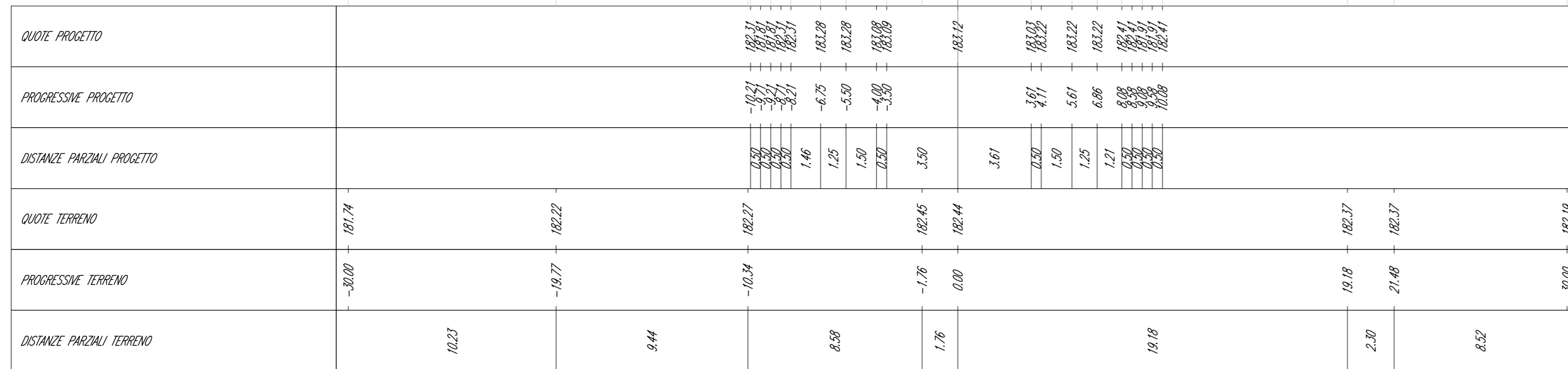
SCAVI E BONIFICHE	
FOSSE	0,961 mq
RIELEVATI	
TERRENO VEGETALE	6,301 m
SOVRASTRUTTURA STRADALE	
STRATO DI USURA	8,000 m
STRATO DI BINDER	8,000 m
STRATO DI BASE	8,000 m
STRATO DI FONDAZIONE	3,997 mq
STRATO DI SUPERCOMPATTATO	2,785 mq

Sezione 25
Progressiva: 0+480,00
Scala: 1:200
Quota di Riferimento: 180,00



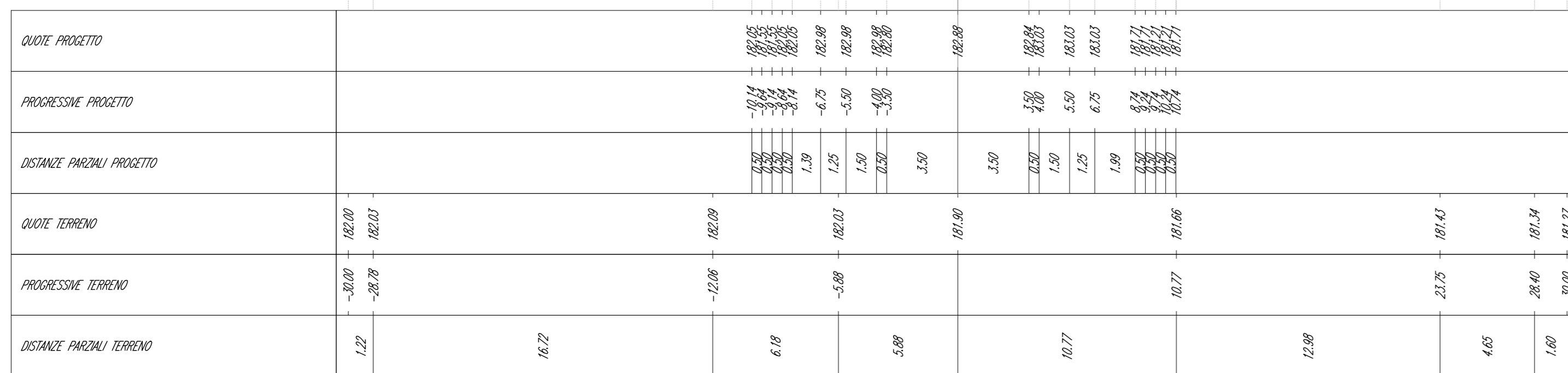
SCAVI E BONIFICHE	
FOSSE	0,916 mq
RIELEVATI	
TERRENO VEGETALE	5,711 m
ANTICAPILLARE	7,983 mq
SOVRASTRUTTURA STRADALE	
STRATO DI USURA	8,000 m
STRATO DI BINDER	8,000 m
STRATO DI BASE	8,000 m
STRATO DI FONDAZIONE	3,117 mq
STRATO DI SUPERCOMPATTATO	4,356 mq

Sezione 26
Progressiva: 0+500,00
Scala: 1:200
Quota di Riferimento: 180,00



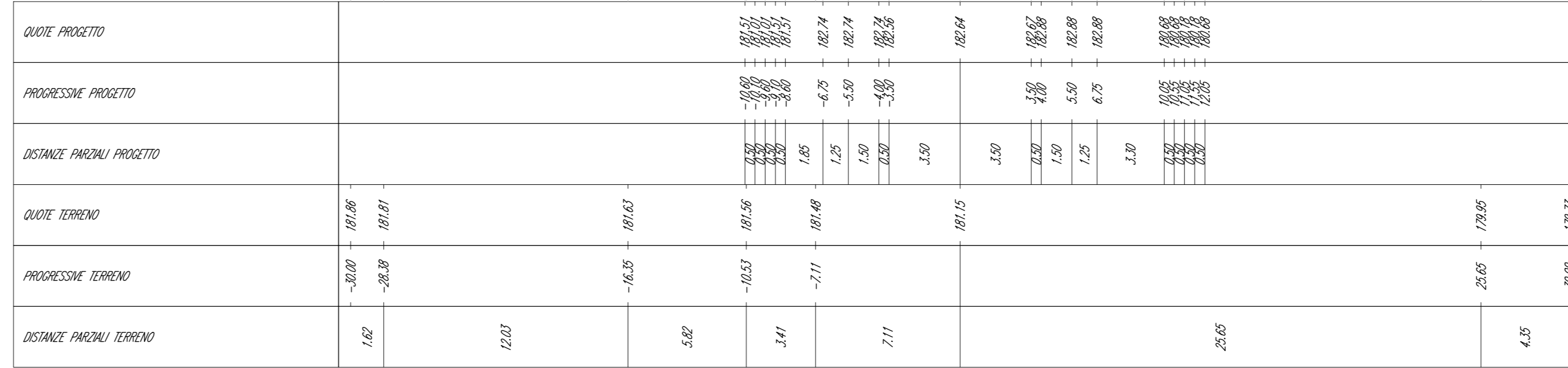
SCAVI E BONIFICHE	
FOSSE	0,979 mq
RIELEVATI	
TERRENO VEGETALE	6,961 m
ANTICAPILLARE	7,865 mq
SOVRASTRUTTURA STRADALE	
STRATO DI USURA	8,000 m
STRATO DI BINDER	8,000 m
STRATO DI BASE	8,000 m
STRATO DI FONDAZIONE	3,107 mq
STRATO DI SUPERCOMPATTATO	4,414 mq

Sezione 27
Progressiva: 0+520,00
Scala: 1:200
Quota di Riferimento: 180,00



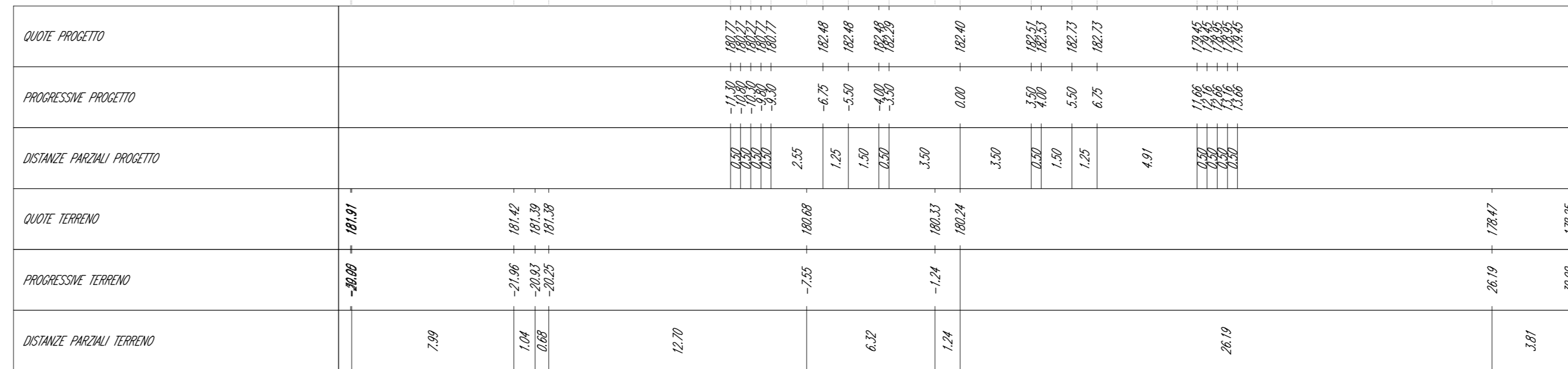
SCAVI E BONIFICHE	
FOSSE	0,964 mq
RIELEVATI	
TERRENO VEGETALE	6,489 m
ANTICAPILLARE	8,780 mq
SOVRASTRUTTURA STRADALE	
STRATO DI USURA	8,000 m
STRATO DI BINDER	8,000 m
STRATO DI BASE	8,000 m
STRATO DI FONDAZIONE	3,997 mq
STRATO DI SUPERCOMPATTATO	2,882 mq

Sezione 28
Progressiva: 0+540,00
Scala: 1:200
Quota di Riferimento: 170,00



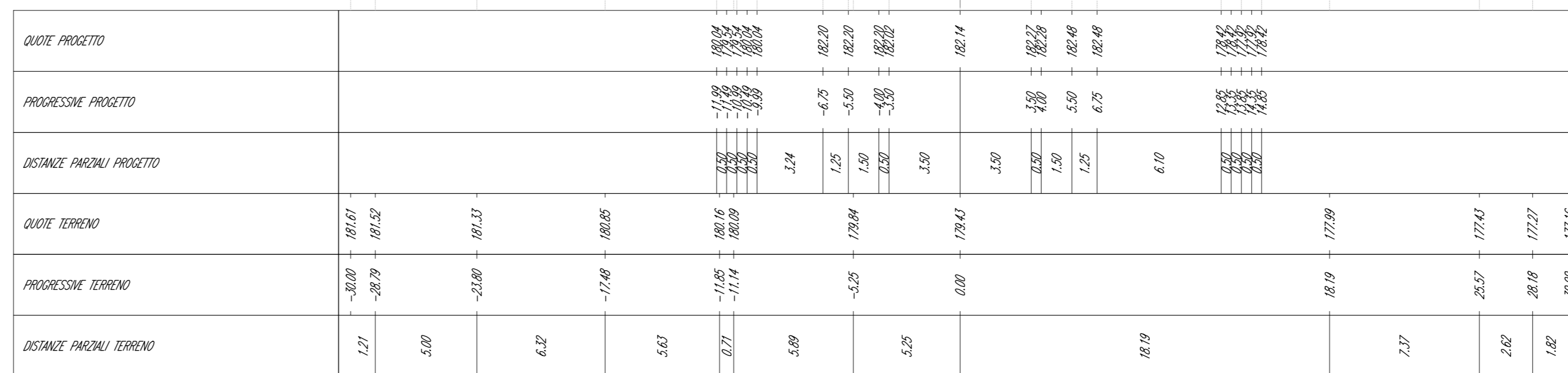
SCAVI E BONIFICHE	
FOSSE	0,999 mq
RIELEVATI	
TERRENO VEGETALE	5,786 m
ANTICAPILLARE	9,554 mq
SOVRASTRUTTURA STRADALE	
STRATO DI USURA	8,000 m
STRATO DI BINDER	8,000 m
STRATO DI BASE	8,000 m
STRATO DI FONDAZIONE	2,839 mq
STRATO DI SUPERCOMPATTATO	3,967 mq

Sezione 29
Progressiva: 0+560,00
Scala: 1:200
Quota di Riferimento: 170,00



SCAVI E BONIFICHE	
FOSSE	0,979 mq
RIELEVATI	
TERRENO VEGETALE	6,961 m
ANTICAPILLARE	7,865 mq
SOVRASTRUTTURA STRADALE	
STRATO DI USURA	8,000 m
STRATO DI BINDER	8,000 m
STRATO DI BASE	8,000 m
STRATO DI FONDAZIONE	3,107 mq
STRATO DI SUPERCOMPATTATO	4,414 mq

Sezione 30
Progressiva: 0+580,00
Scala: 1:200
Quota di Riferimento: 170,00



DIRETTRICE FERROVIARIA MESSINA - CATANIA - PALERMO
NUOVO COLLEGAMENTO PALERMO - CATANIA

U.O. INFRASTRUTTURE SUD

PROGETTO DEFINITIVO
TRATTA DITTAINO - CATENANUOVA
INFRASTRUTTURA FERROVIARIA

VIABILITA'
NV23 - Viabilità Tangenziale Catenanuova

Sezioni Trasversali - NV23 Tav 5/7

SCALA:
1:200

COMMESSA LOTTO FASE ENTE TIPO DOC. OPERA/DISCIPLINA PROG. REV.

RS3E 50 D 78 W9 NV2300 005 A

Rev.	Descrizione	Redatto	Data	Verificato	Data	Approvato	Data	AutORIZZATO DATA
A	Errata correzione	V. Vito	04.2019	D. Tiberi	04.2019	[Signature]	04.2019	D. Tiberi

File: RS3E002W9NV2300005A.dwg

n. Elab.: 612