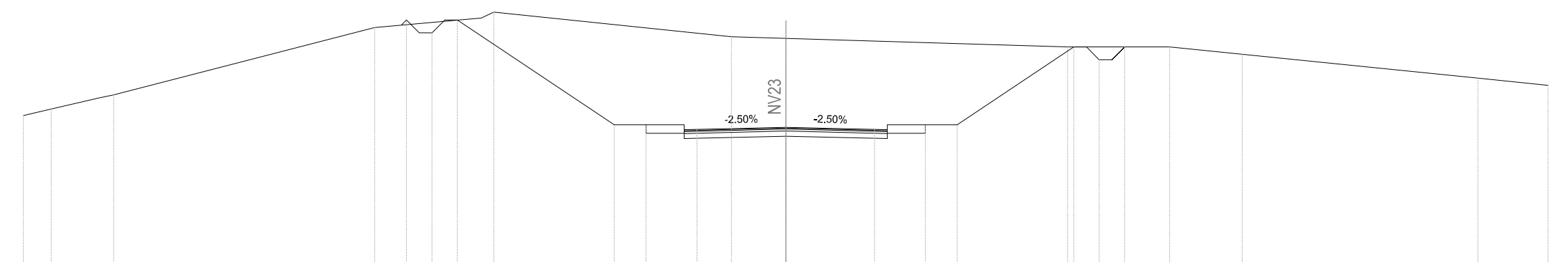


SCAVI E BONIFICHE	72.088 mq
STERCO	0.881 mq
FOSSO	
FILIEVATI	15.428 m
TERRENO VEGETALE TRINCEE	
SOVRASTRUTTURA STRADALE	8.000 m
STRATO DI USURA	8.000 m
STRATO DI BINDER	8.000 m
STRATO DI BASE	8.000 m
STRATO DI FONDAZIONE	1.600 mq

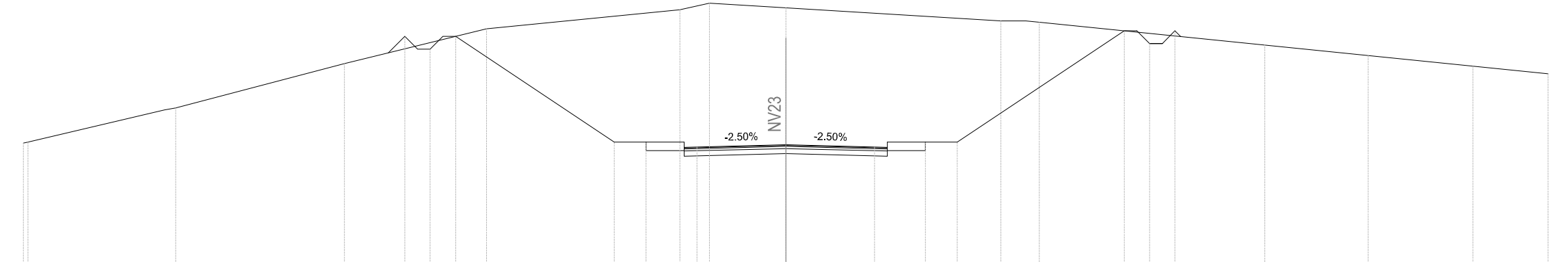
Sezione 37  
Progressiva: 0+720.00  
Scala: 1:200  
Quota di Riferimento: 170.00



QUOTE PROGETTO														
PROGRESSIVE PROGETTO														
DISTANZE PARALI PROGETTO														
QUOTE TERRENO	17.0	17.4	17.6	17.8	18.0	18.2	18.4	18.6	18.8	19.0	19.2	19.4	19.6	19.8
PROGRESSIVE TERRENO														
DISTANZE PARALI TERRENO	0	2.0	4.0	6.0	8.0	10.0	12.0	14.0	16.0	18.0	20.0	22.0	24.0	26.0

SCAVI E BONIFICHE	106.971 mq
STERCO	0.878 mq
FOSSO	
FILIEVATI	17.901 m
TERRENO VEGETALE TRINCEE	
SOVRASTRUTTURA STRADALE	8.000 m
STRATO DI USURA	8.000 m
STRATO DI BINDER	8.000 m
STRATO DI BASE	8.000 m
STRATO DI FONDAZIONE	1.600 mq

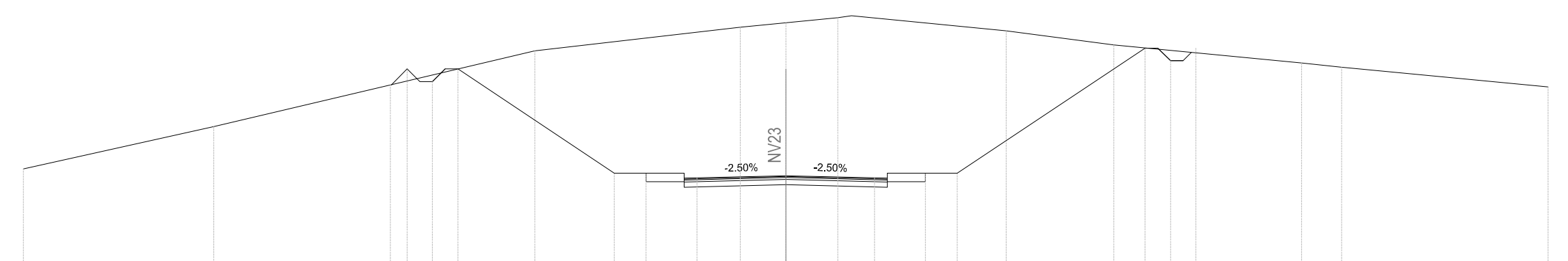
Sezione 38  
Progressiva: 0+740.00  
Scala: 1:200  
Quota di Riferimento: 170.00



QUOTE PROGETTO														
PROGRESSIVE PROGETTO														
DISTANZE PARALI PROGETTO														
QUOTE TERRENO	17.4	17.6	17.8	18.0	18.2	18.4	18.6	18.8	19.0	19.2	19.4	19.6	19.8	20.0
PROGRESSIVE TERRENO														
DISTANZE PARALI TERRENO	0	2.0	4.0	6.0	8.0	10.0	12.0	14.0	16.0	18.0	20.0	22.0	24.0	26.0

SCAVI E BONIFICHE	122.089 mq
STERCO	0.949 mq
FOSSO	
FILIEVATI	18.981 m
TERRENO VEGETALE TRINCEE	
SOVRASTRUTTURA STRADALE	8.000 m
STRATO DI USURA	8.000 m
STRATO DI BINDER	8.000 m
STRATO DI BASE	8.000 m
STRATO DI FONDAZIONE	1.600 mq

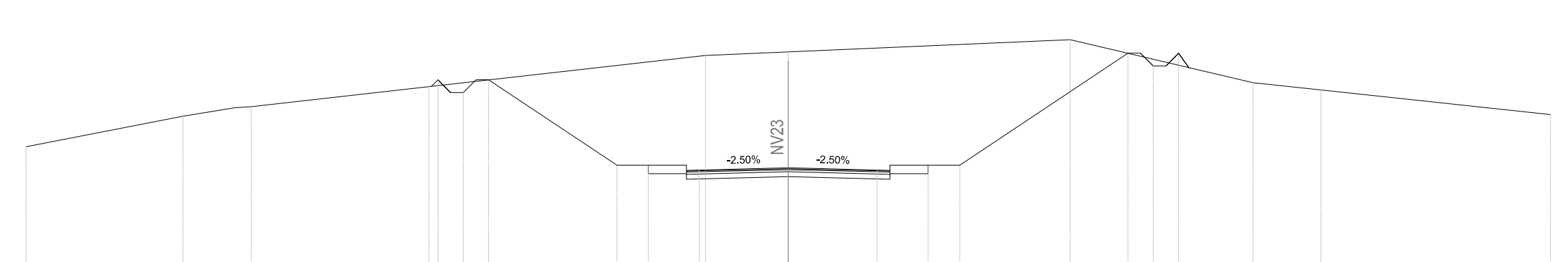
Sezione 39  
Progressiva: 0+760.00  
Scala: 1:200  
Quota di Riferimento: 170.00



QUOTE PROGETTO														
PROGRESSIVE PROGETTO														
DISTANZE PARALI PROGETTO														
QUOTE TERRENO	17.6	17.8	18.0	18.2	18.4	18.6	18.8	19.0	19.2	19.4	19.6	19.8	20.0	20.2
PROGRESSIVE TERRENO														
DISTANZE PARALI TERRENO	0	2.0	4.0	6.0	8.0	10.0	12.0	14.0	16.0	18.0	20.0	22.0	24.0	26.0

SCAVI E BONIFICHE	81.872 mq
STERCO	0.470 mq
FOSSO	
FILIEVATI	18.206 m
TERRENO VEGETALE TRINCEE	
SOVRASTRUTTURA STRADALE	8.000 m
STRATO DI USURA	8.000 m
STRATO DI BINDER	8.000 m
STRATO DI BASE	8.000 m
STRATO DI FONDAZIONE	1.600 mq

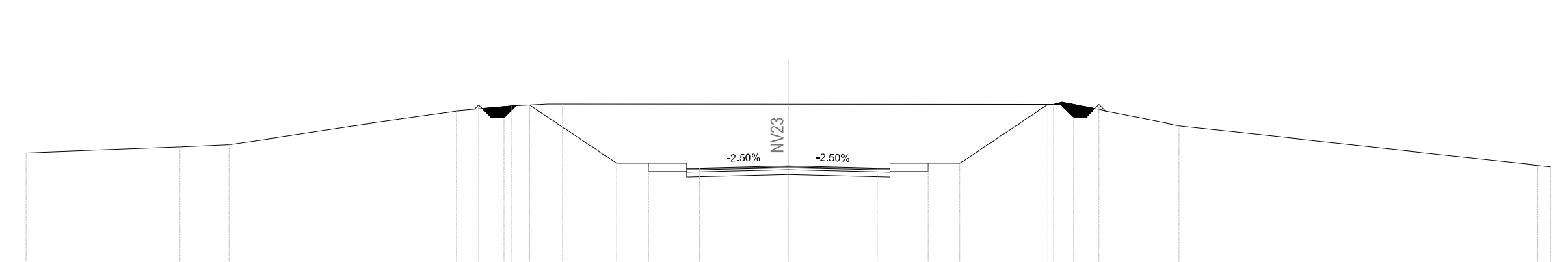
Sezione 40  
Progressiva: 0+780.00  
Scala: 1:200  
Quota di Riferimento: 170.00



QUOTE PROGETTO														
PROGRESSIVE PROGETTO														
DISTANZE PARALI PROGETTO														
QUOTE TERRENO	17.8	18.0	18.2	18.4	18.6	18.8	19.0	19.2	19.4	19.6	19.8	20.0	20.2	20.4
PROGRESSIVE TERRENO														
DISTANZE PARALI TERRENO	0	2.0	4.0	6.0	8.0	10.0	12.0	14.0	16.0	18.0	20.0	22.0	24.0	26.0

SCAVI E BONIFICHE	8.533 mq
STERCO	0.830 mq
FOSSO	
FILIEVATI	10.803 m
TERRENO VEGETALE TRINCEE	
SOVRASTRUTTURA STRADALE	8.000 m
STRATO DI USURA	8.000 m
STRATO DI BINDER	8.000 m
STRATO DI BASE	8.000 m
STRATO DI FONDAZIONE	1.600 mq

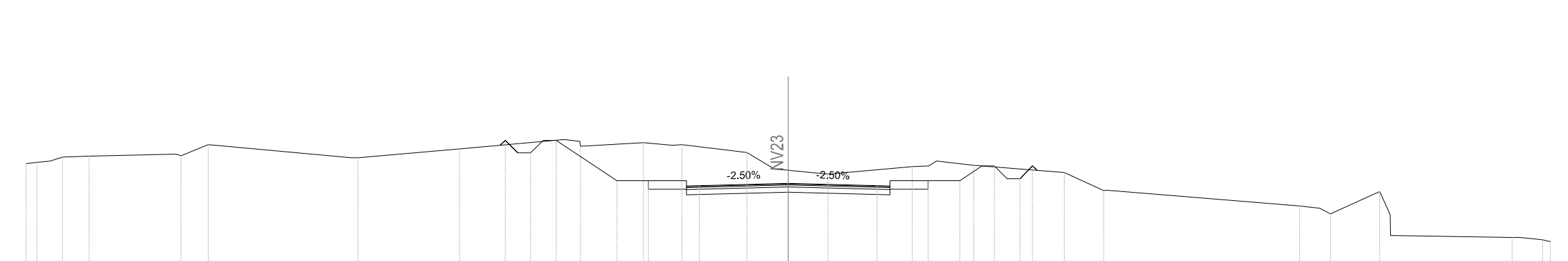
Sezione 41  
Progressiva: 0+800.00  
Scala: 1:200  
Quota di Riferimento: 170.00



QUOTE PROGETTO														
PROGRESSIVE PROGETTO														
DISTANZE PARALI PROGETTO														
QUOTE TERRENO	18.0	18.2	18.4	18.6	18.8	19.0	19.2	19.4	19.6	19.8	20.0	20.2	20.4	20.6
PROGRESSIVE TERRENO														
DISTANZE PARALI TERRENO	0	2.0	4.0	6.0	8.0	10.0	12.0	14.0	16.0	18.0	20.0	22.0	24.0	26.0

SCAVI E BONIFICHE	18.087 mq
STERCO	0.712 mq
FOSSO	
FILIEVATI	8.414 m
TERRENO VEGETALE TRINCEE	
SOVRASTRUTTURA STRADALE	8.000 m
STRATO DI USURA	8.000 m
STRATO DI BINDER	8.000 m
STRATO DI BASE	8.000 m
STRATO DI FONDAZIONE	1.600 mq

Sezione 42  
Progressiva: 0+820.00  
Scala: 1:200  
Quota di Riferimento: 170.00



QUOTE PROGETTO														
PROGRESSIVE PROGETTO														
DISTANZE PARALI PROGETTO														
QUOTE TERRENO	18.2	18.4	18.6	18.8	19.0	19.2	19.4	19.6	19.8	20.0	20.2	20.4	20.6	20.8
PROGRESSIVE TERRENO														
DISTANZE PARALI TERRENO	0	2.0	4.0	6.0	8.0	10.0	12.0	14.0	16.0	18.0	20.0	22.0	24.0	26.0

COMMITTENTE: 

PROGETTAZIONE: 

**DIRETTRICE FERROVIARIA MESSINA - CATANIA - PALERMO**  
**NUOVO COLLEGAMENTO PALERMO - CATANIA**

---

**U.O. INFRASTRUTTURE SUD**

**PROGETTO DEFINITIVO**

**TRATTA DITTAINO - CATENANUOVA**

**INFRASTRUTTURA FERROVIARIA**

**VIABILITA'**  
 NV23 - Viabilità Tangenziale Catenanuova

Sezioni Trasversali - NV23 Tav 7/7

---

SCALA:  
**1:200**

COMMESSA	LOTTO	FASE	ENTE	TIPO DOC.	OPERA/DISCIPLINA	PROGR.	REV.
RS3E	50	D	78	W9	NV2300	007	A

Rev.	Descrizione	Redatto	Data	Verificato	Data	Approvato	Data	Autorizzato Data
A	Emessa operativa	V.M.	Oc. 2019	V.M.	Oc. 2019		Oc. 2019	Oc. 2019

File: RS3E002WNV2300007A.dwg      n. Elab.: 614