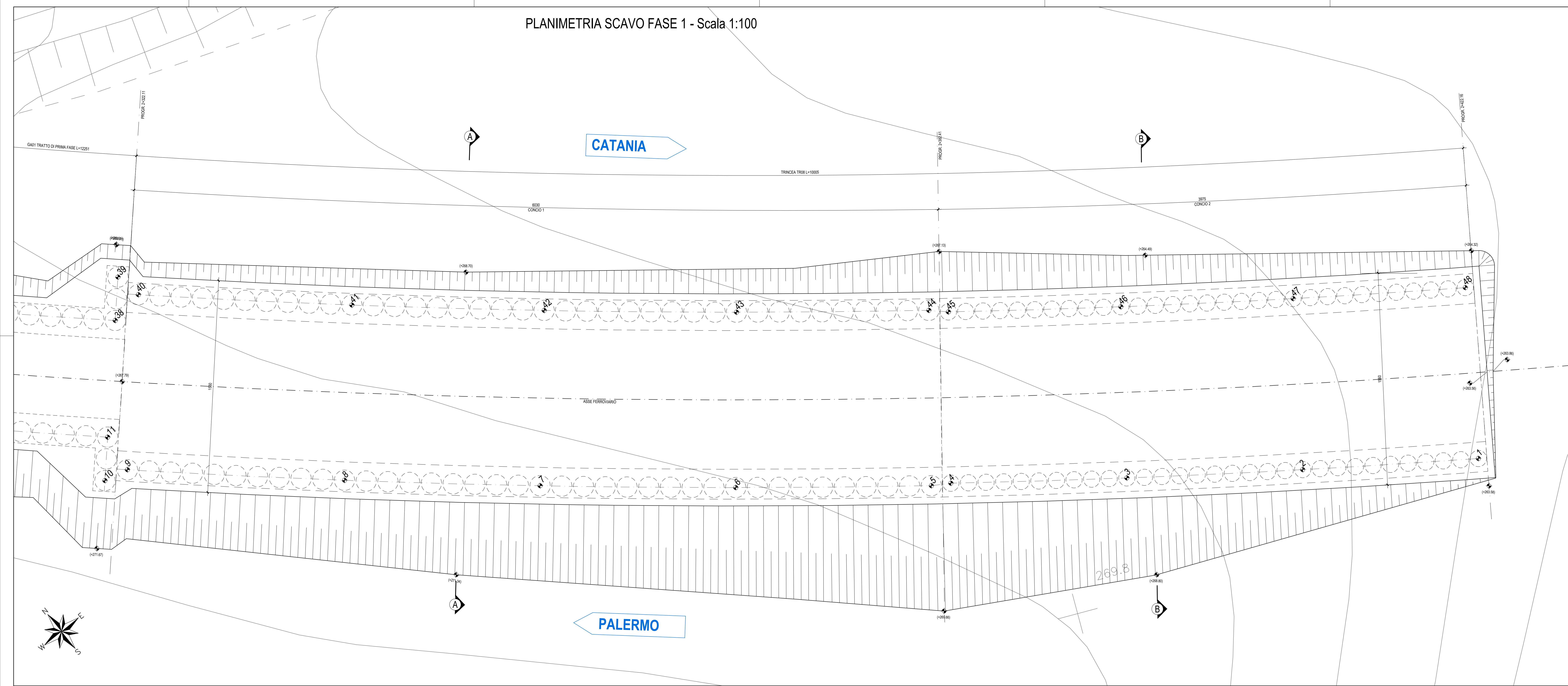
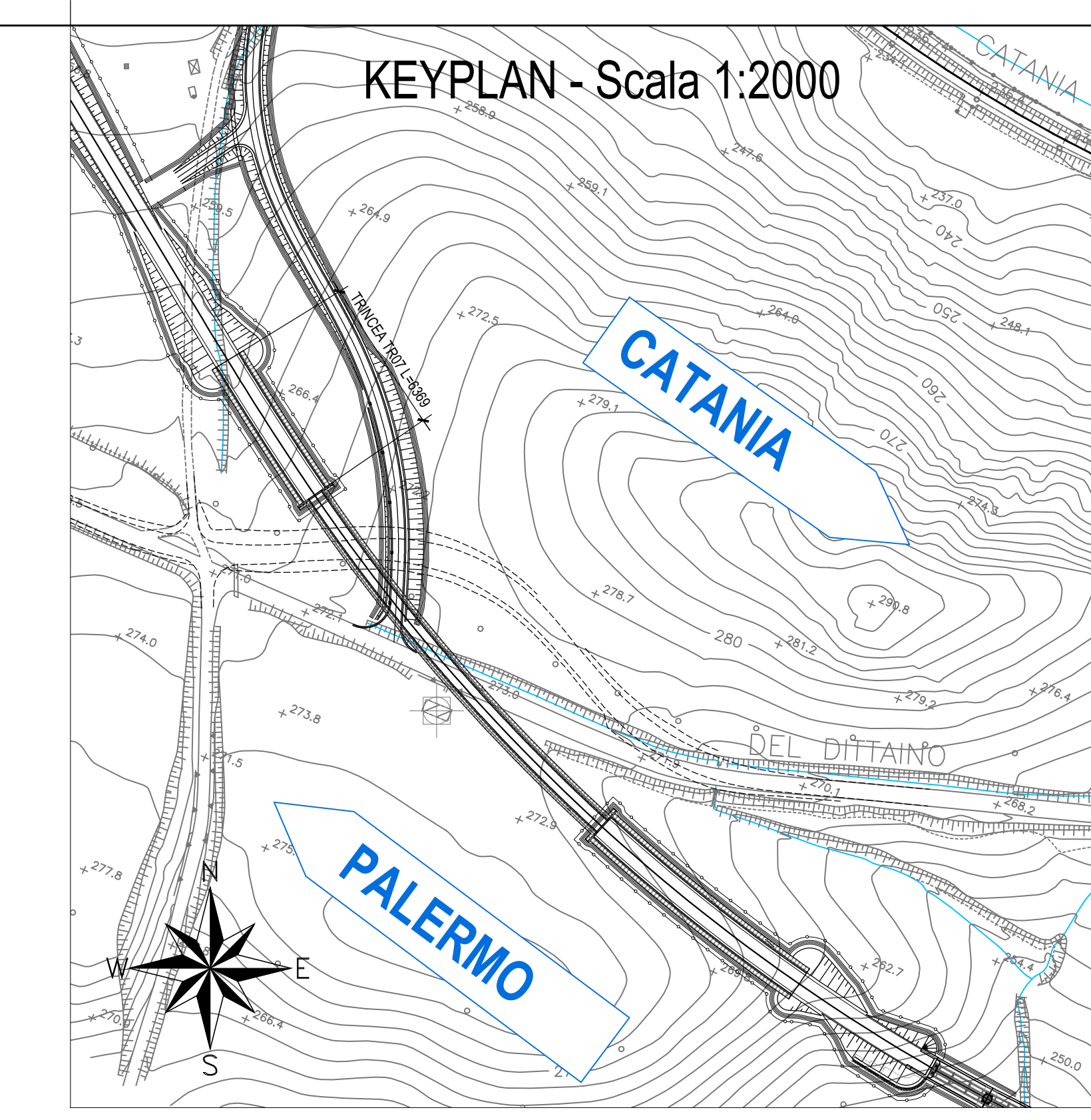


PLANIMETRIA SCAVO FASE 1 - Scala 1:100

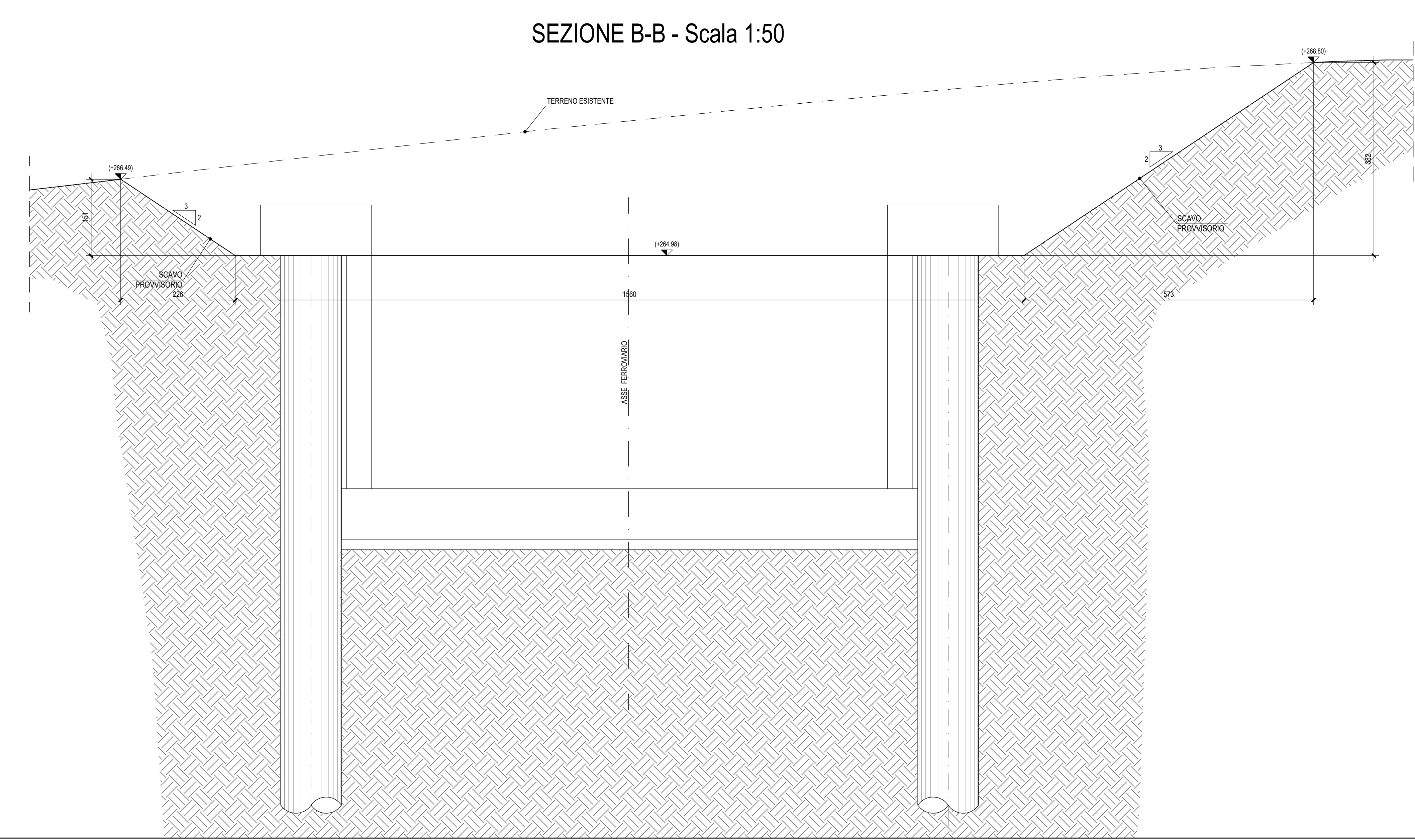
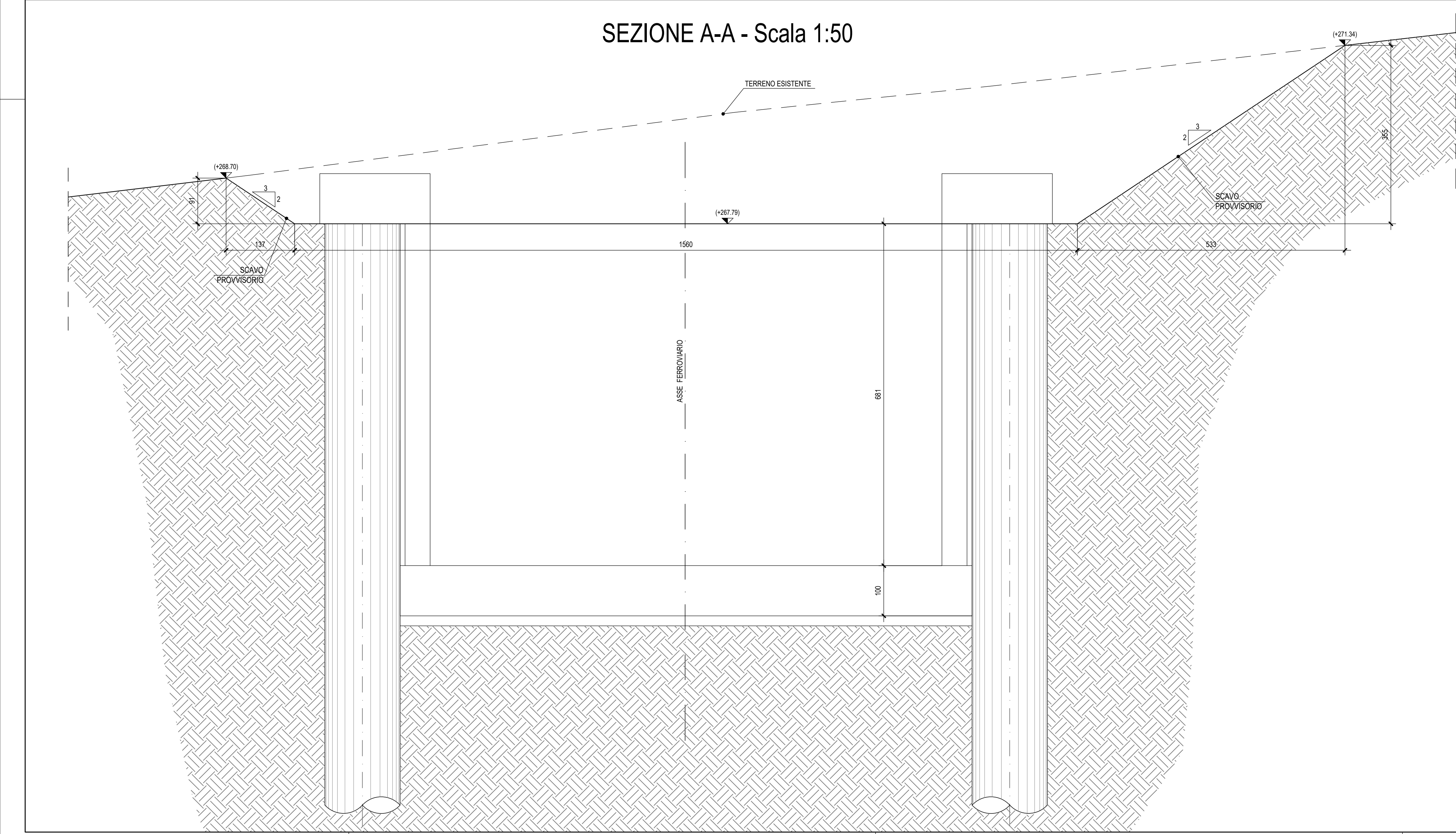
KEYPLAN - Scala 1:2000



PUNTI_fase1	COORDINATE X,Y		PUNTI_fase1	COORDINATE X,Y	
	X(EST)	Y(NORD)		X(EST)	Y(NORD)
1	2474964.4530	4156458.7134	38	2474892.8088	4156529.6853
2	2474953.8827	4156486.2081	39	2474894.9725	4156532.0429
3	2474943.4323	4156473.8690	40	2474895.3270	4156535.0688
4	2474933.1166	4156481.7104	41	2474907.0686	4156519.6189
5	2474931.8836	4156482.4712	42	2474917.8271	4156510.4145
6	2474920.5990	4156491.4161	43	2474928.7546	4156501.4116
7	2474909.4864	4156500.5737	44	2474939.8506	4156492.6170
8	2474898.5454	4156509.9357	45	2474940.8955	4156481.6226
9	2474886.6044	4156520.5848	46	2474951.0062	4156483.9386
10	2474884.6170	4156521.0036	47	2474961.2451	4156476.4333
11	2474886.9696	4156523.3612	48	2474971.6952	4156469.0961

SEZIONE A-A - Scala 1:50

SEZIONE B-B - Scala 1:50



COMMITTENTE: **RFI** FERRE FERROVIARIA ITALIANA GRUPPO FERROVIE DELLO STATO ITALIANE

PROGETTAZIONE: **ITALFERR** GRUPPO FERROVIE DELLO STATO ITALIANE

DIRETTRICE FERROVIARIA MESSINA - CATANIA - PALERMO
NUOVO COLLEGAMENTO PALERMO - CATANIA

U.O. INFRASTRUTTURE CENTRO
PROGETTO DEFINITIVO
TRATTA DITTAINO - CATENANUOVA

OPERE CIVILI
 OPERE DI SOSTEGNO E DI IMBOCCO DAL KM 0+000 AL KM 8+920

TRINCEA TR08 - MURI DI IMBOCCO GA01
 Pianta scavi

SCALA:

Rev.	Descrizione	Redatto	Data	Verificato	Data	Approvato	Data	Autorizzato	Data
A	Emissione scava	S. Miceli	02/09/2019	M. Arciprete	02/09/2019	F. Arcauti	02/09/2019	F. Arcauti	02/09/2019

File: R3E5002P2TR0805001A.dwg in. Elab.: 749