SEZIONE N. : 76
Q. PROGETTO : 248.03
DIST.PROG. : 3+750.00

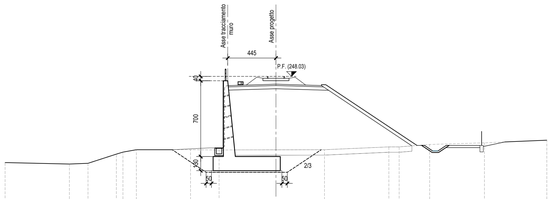

SCALA 1:200

Q.RIF. 230.00

QUOTE TERRENO	240.07		239.94		240.00	240.05 240.04	241.04	241.26		241.23		241.25		241.26		241.53 241.32		241.25		241.90		242.14	
DIST.PARZIALI TERRENO		5.94		1.77	2.62	0.61	1.24	5.00	2.64		5.25		4.48		5.94	0.95	2.81		5.06		5.76		
QUOTE PROGETTO									247.08 246.08		247.29 247.21 247.29			247.08 246.08									
DIST.PARZIALI PROGETTO											3.44	0.76 0.76	3.44										

SEZIONE N. : 77
Q. PROGETTO : 247.68
DIST.PROG. : 3+800.00

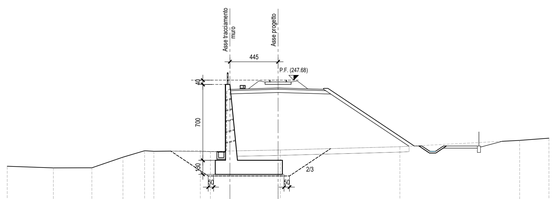

SCALA 1:200

Q.RIF. 230.00

QUOTE TERRENO	239.74		239.59		239.59	240.57	241.17 241.11		241.17 241.11		241.53 241.24		241.53				242.13		242.33				
DIST.PARZIALI TERRENO		4.26		3.55	2.87	2.00	0.06	4.28	0.63		6.25		11.04				11.06		2.70				
QUOTE PROGETTO										246.64 246.74 246.86 246.64 246.71													
DIST.PARZIALI PROGETTO										3.44	0.76 0.76	3.44											

SEZIONE N. : 78
Q. PROGETTO : 247.34
DIST.PROG. : 3+850.00

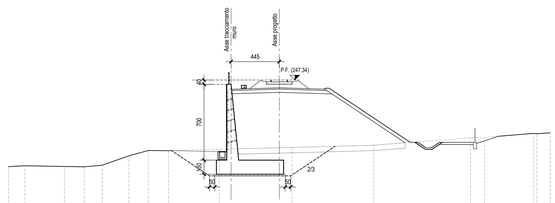

SCALA 1:200

Q.RIF. 230.00

QUOTE TERRENO	239.34	239.42		239.36	239.32	239.48	240.33	240.83	240.81		240.95		241.08 241.11			241.37			242.07	242.03		242.51 242.41	242.46
DIST.PARZIALI TERRENO	1.52	3.64		1.84	1.65	2.47	1.79	1.87	4.69		5.53		1.18	7.53			8.94		1.28	4.54		1.23	
QUOTE PROGETTO											246.17 246.49			246.60 246.62 246.60		246.85 246.77 246.85							
DIST.PARZIALI PROGETTO											3.44		0.76 0.76	3.44									

SEZIONE N. : 79
Q. PROGETTO : 246.99
DIST.PROG. : 3+900.00

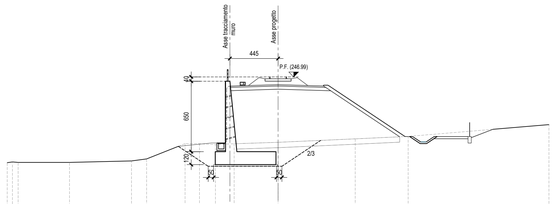

SCALA 1:200

Q.RIF. 229.00

QUOTE TERRENO	239.14 239.17 239.10			239.10			239.24	239.42		240.43	240.62	240.75	240.82		240.95		241.27		241.50			242.59	
DIST.PARZIALI TERRENO	2.04 2.07 2.01		4.74			5.72			1.39	3.55	1.33	1.47	1.72	4.06		7.12		4.88			13.00		
QUOTE PROGETTO											246.63 246.75 246.63				246.85 246.77 246.85								
DIST.PARZIALI PROGETTO											3.44		0.76 0.76	3.44									

SEZIONE N. : 80
Q. PROGETTO : 246.65
DIST.PROG. : 3+950.00

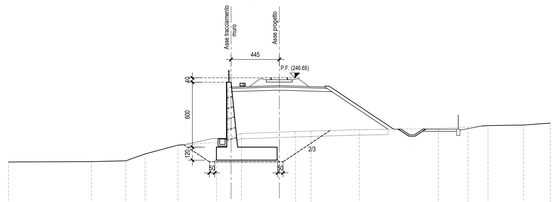

SCALA 1:200

Q.RIF. 229.00

QUOTE TERRENO	238.88		238.92		238.99	239.62	240.44		240.68		241.53		241.64 241.69	241.74		241.86			241.98		242.11	242.25	242.33	242.47
DIST.PARZIALI TERRENO		7.66		3.18	1.78	3.03	3.55		2.30	3.50	1.51	1.42		4.46			7.30			2.74	1.85	3.29	2.44	
QUOTE PROGETTO									245.98 246.00		245.91 245.93 245.91			245.98 246.00										
DIST.PARZIALI PROGETTO									3.44		0.76 0.76	3.44											

SEZIONE N. : 81
Q. PROGETTO : 246.30
DIST.PROG. : 4+000.00

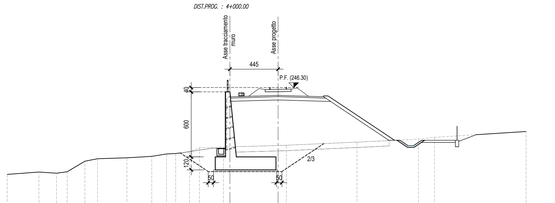

SCALA 1:200

Q.RIF. 229.00

QUOTE TERRENO	238.29		238.51		238.40	238.54	238.51	239.73		239.92		239.98	240.17 240.22	240.36 240.19	240.61		240.98 240.98		241.27		241.55	241.71		242.29
DIST.PARZIALI TERRENO		2.93	1.62	0.38	1.64	1.16	2.71		2.30	1.36	0.45	1.27	0.58	2.22		5.05	0.34	6.52		5.67	1.49		8.45	
QUOTE PROGETTO															245.88 246.00		245.94 245.93 245.96		246.04 246.03				
DIST.PARZIALI PROGETTO															3.44		0.76 0.76	3.44					

PLANIMETRIA-Scala 1:1000

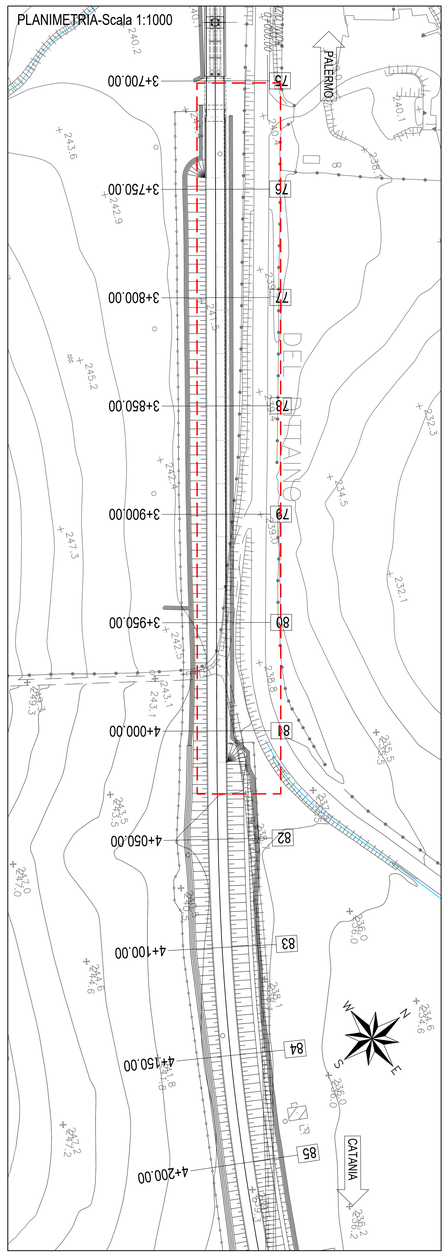

NB: Per la tabella materiali e l'incidenza armature
delle opere civili dal km 0+000 al km 8+920" si
rimanda all'elaborato "RS3E50D29TTOC0000001A"

COMMITTENTE:

RFI RETE FERROVIARIA ITALIANA
GRUPPO FERROVIE DELLO STATO ITALIANE

PROGETTAZIONE:

ITALFERR
GRUPPO FERROVIE DELLO STATO ITALIANE

DIRETTRICE FERROVIARIA MESSINA - CATANIA - PALERMO

NUOVO COLLEGAMENTO PALERMO - CATANIA

U.O. INFRASTRUTTURE CENTRO

PROGETTO DEFINITIVO

TRATTA DITTAINO - CATENANUOVA

OPERE CIVILI
OPERE DI SOSTEGNO E DI IMBOCCO DAL KM 0+000 AL KM 8+920

RILEVATO RI08 - MURO DI SOSTEGNO IN SX DA PK 3+710 A PK 3+992 - Sezioni trasversali

SCALA: 1:200

COMMESSA	LOTTO	FASE	ENTE	TIPO DOC.	OPERA/DISCIPLINA	PROGR.	REV.
RS3E	50	D	29	W9	RI0805	001	A

Rev.	Descrizione	Redatto	Data	Verificato	Data	Approvato	Data	Autorizzato Data
A	Emissione esecutiva	M. Perrino	Dicembre 2019	M. Arcangeli	Dicembre 2019	F. Speranzoni	Dicembre 2019	F. Ardizzi Dicembre 2019

File: RS3E50D29VVRI0805001A.dwg

n. Elab.: 760