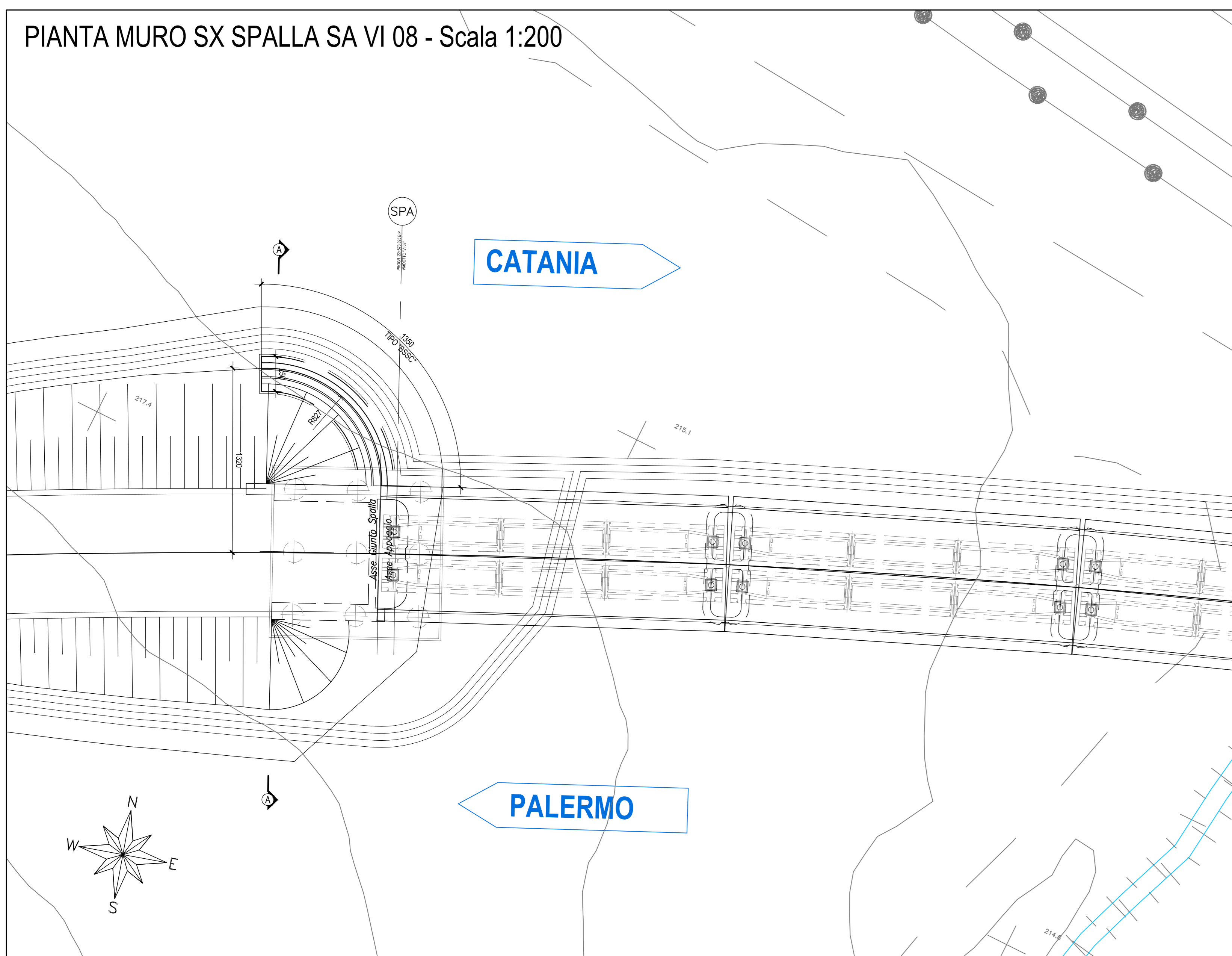
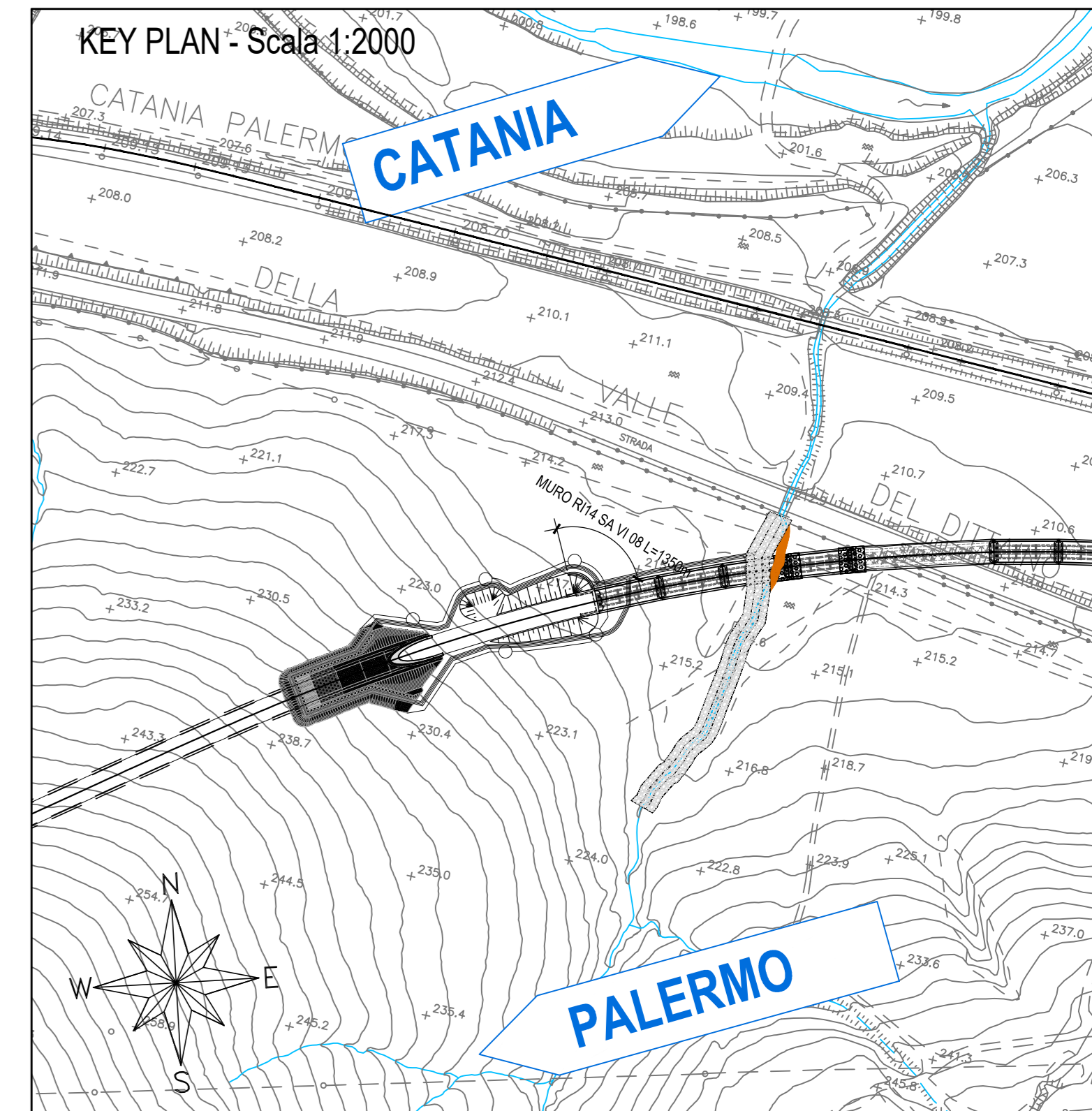
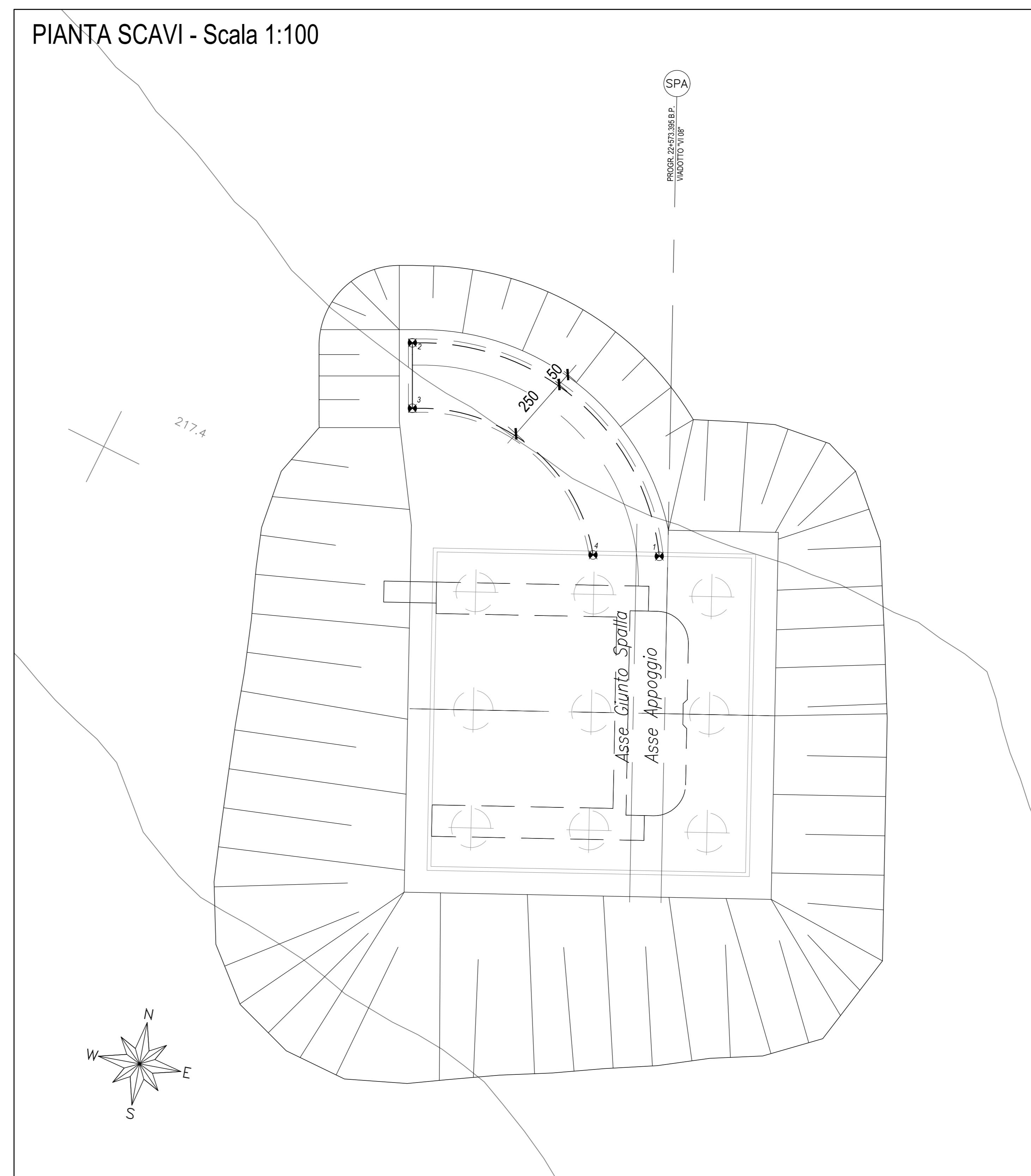


PIANTA MURO SX SPALLA SA VI 08 - Scala 1:200

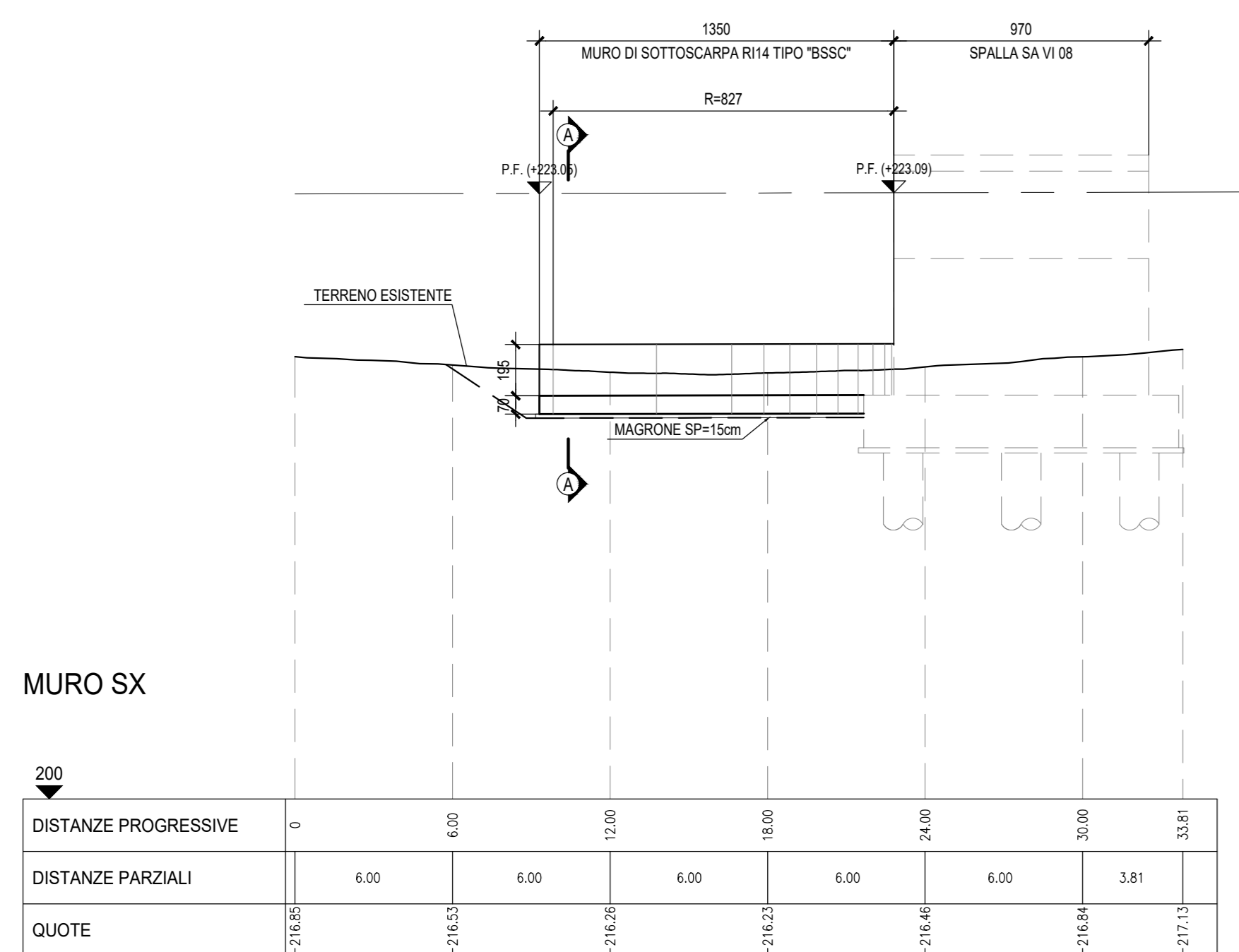


PIANTA SCAVI - Scala 1:100

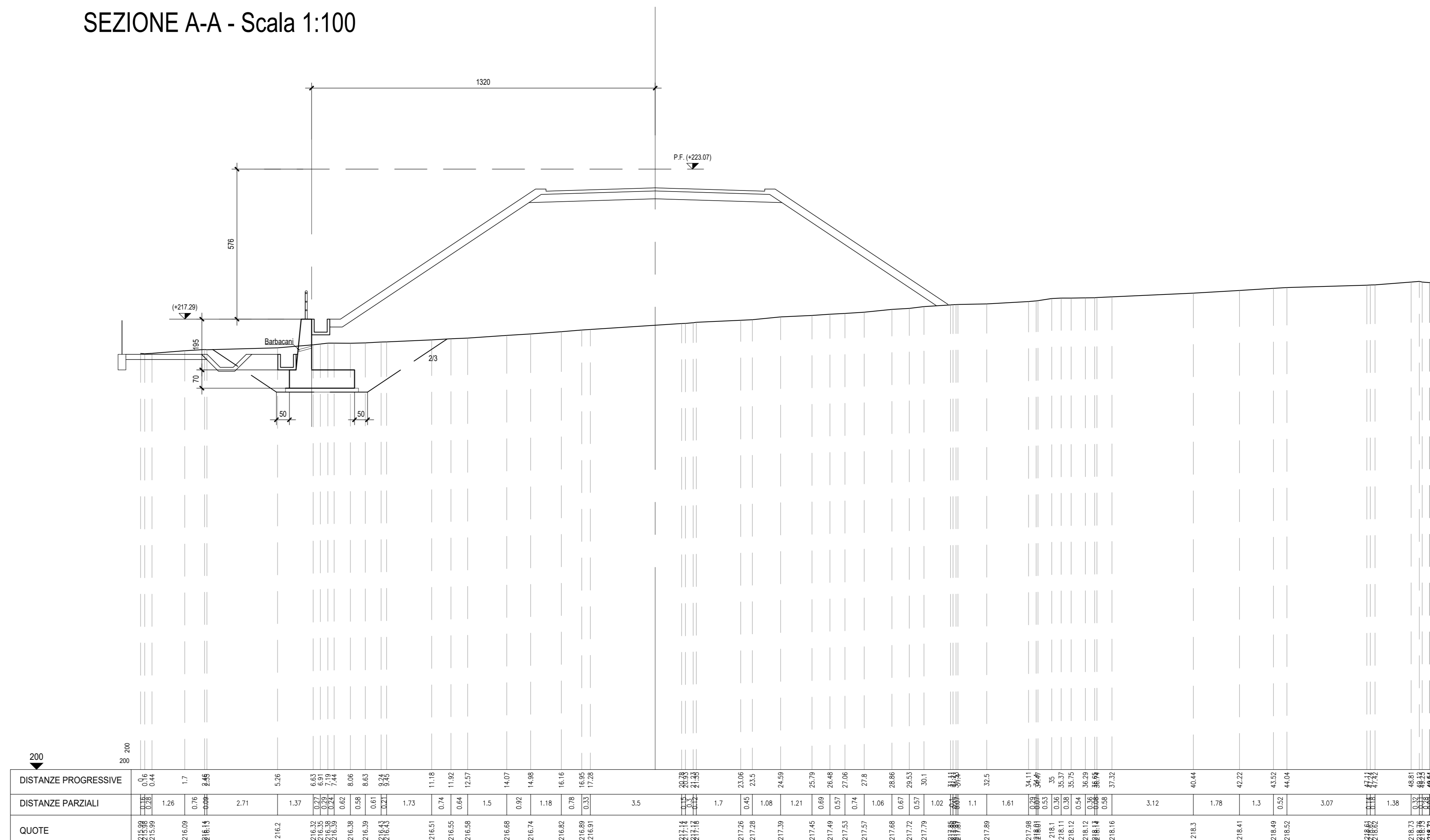


PUNTI	COORDINATE X,Y	
	X(EST)	Y(NORD)
1	2480055.2627	4156504.7239
2	2480044.5210	4156511.0168
3	2480044.9760	4156508.5565
4	2480052.7685	4156504.3126

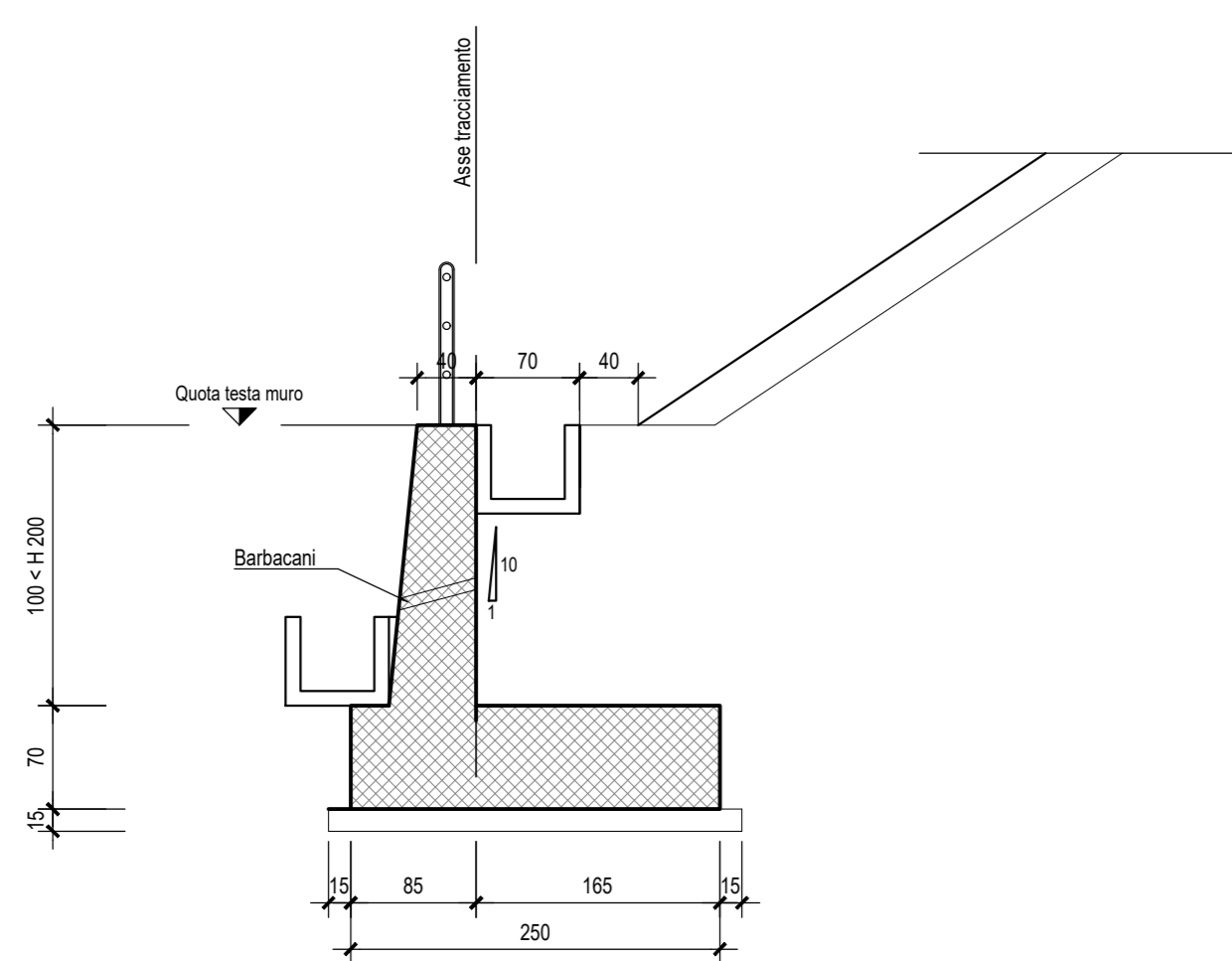
PROFILO LONGITUDINALE MURO SX SPALLA SA VI 08 - Scala 1:200



SEZIONE A-A - Scala 1:100



Tipo "Bssc"- 1.00 < H < 2.00



NB: Per la tabella materiali e l'incidenza armature delle opere civili dal km 0+000 al km 8+920 si rimanda all'elaborato "RSSE02291T0C000001".

COMMITTENTE: **RFI** RETE FERROVIARIA ITALIANA GRUPPO ENTE DELLO STATO ITALIANO

PROGETTAZIONE: **ITALFER** GRUPPO ENTE DELLO STATO ITALIANO

DIRETTRICE FERROVIARIA MESSINA - CATANIA - PALERMO
NUOVO COLLEGAMENTO PALERMO - CATANIA

U.O. INFRASTRUTTURE CENTRO

PROGETTO DEFINITIVO

TRATTA DITTAINO - CATENANUOVA

OPERE CIVILI
OPERE DI SOSTEGNO E DI IMBOCCO DAL KM 0+000 AL KM 8+920

RILEVATO R14 - MURO DI SOTTOSCARPA IN SX (SP. A VI08)
Pianta, profilo e sezioni
SCALA: 1:200

Rev.	Descrizione	Redatto	Data	Verificato	Data	Approvato	Data	Autorizzato Data
A	Emissione esecutiva	E. Mihaljević	04/08/2019	M. Mihaljević	04/08/2019	F. Scrima	04/08/2019	04/08/2019

File: RSSE02291T0C000001.dwg n. Elab.: 776