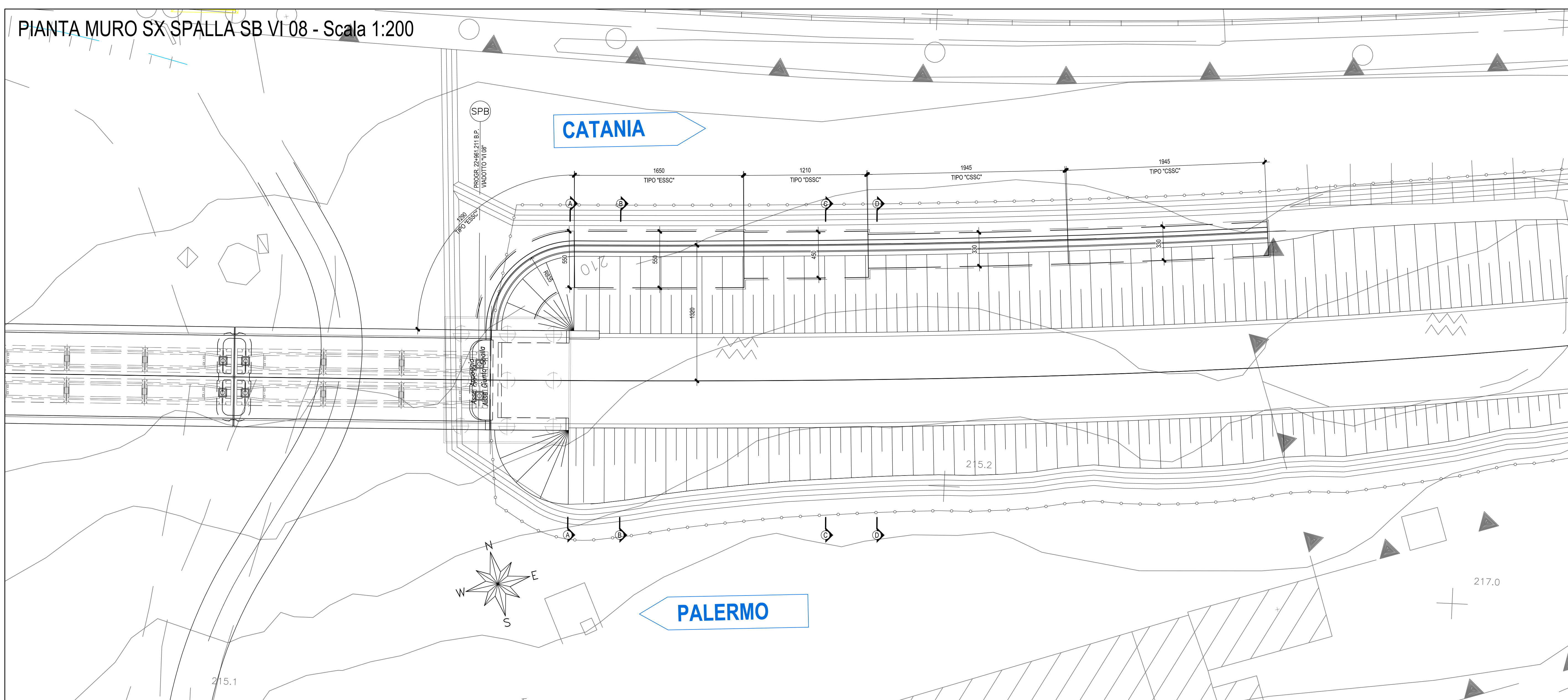
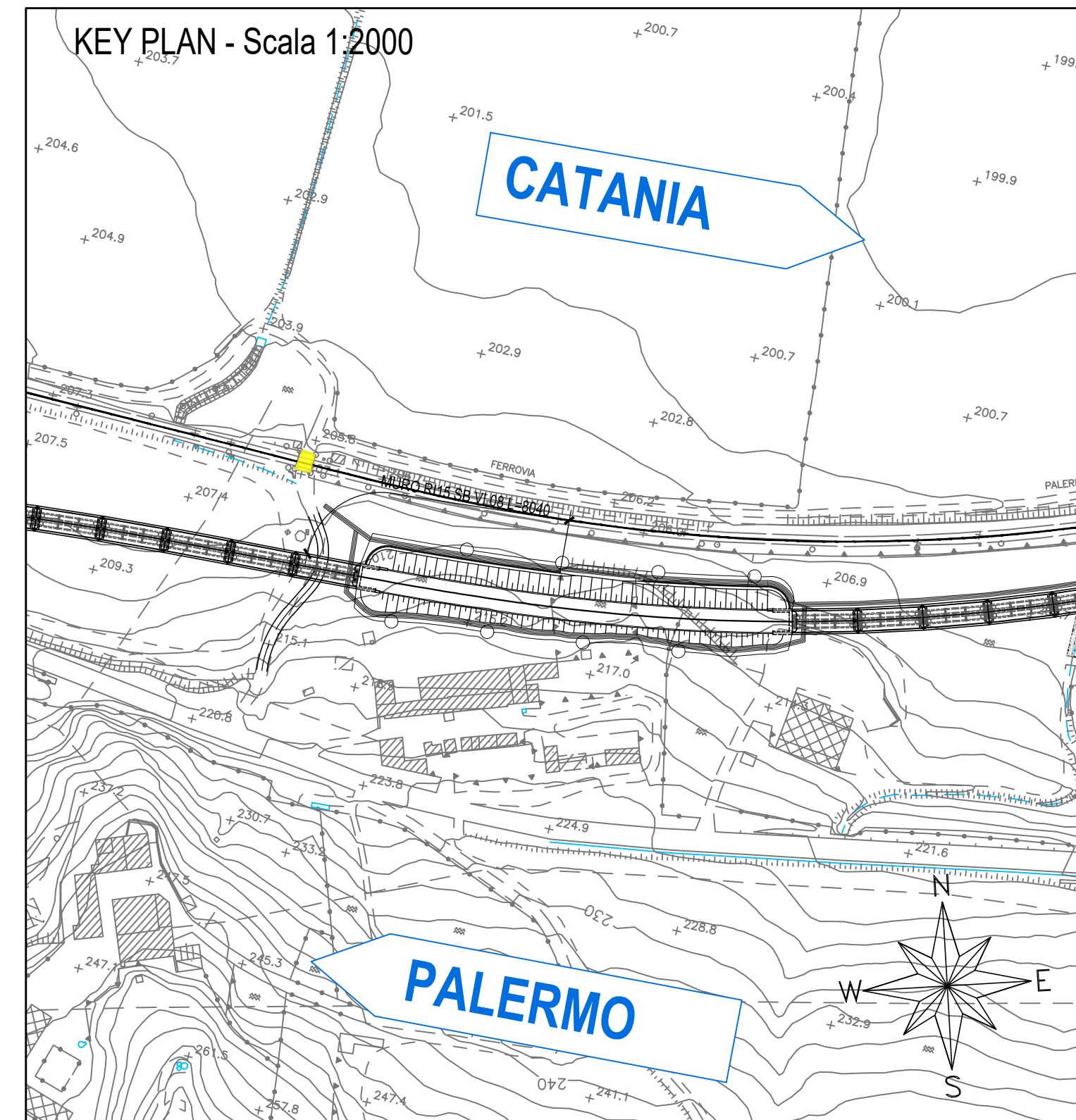


PIANTA MURO SX SPALLA SB VI 08 - Scala 1:200

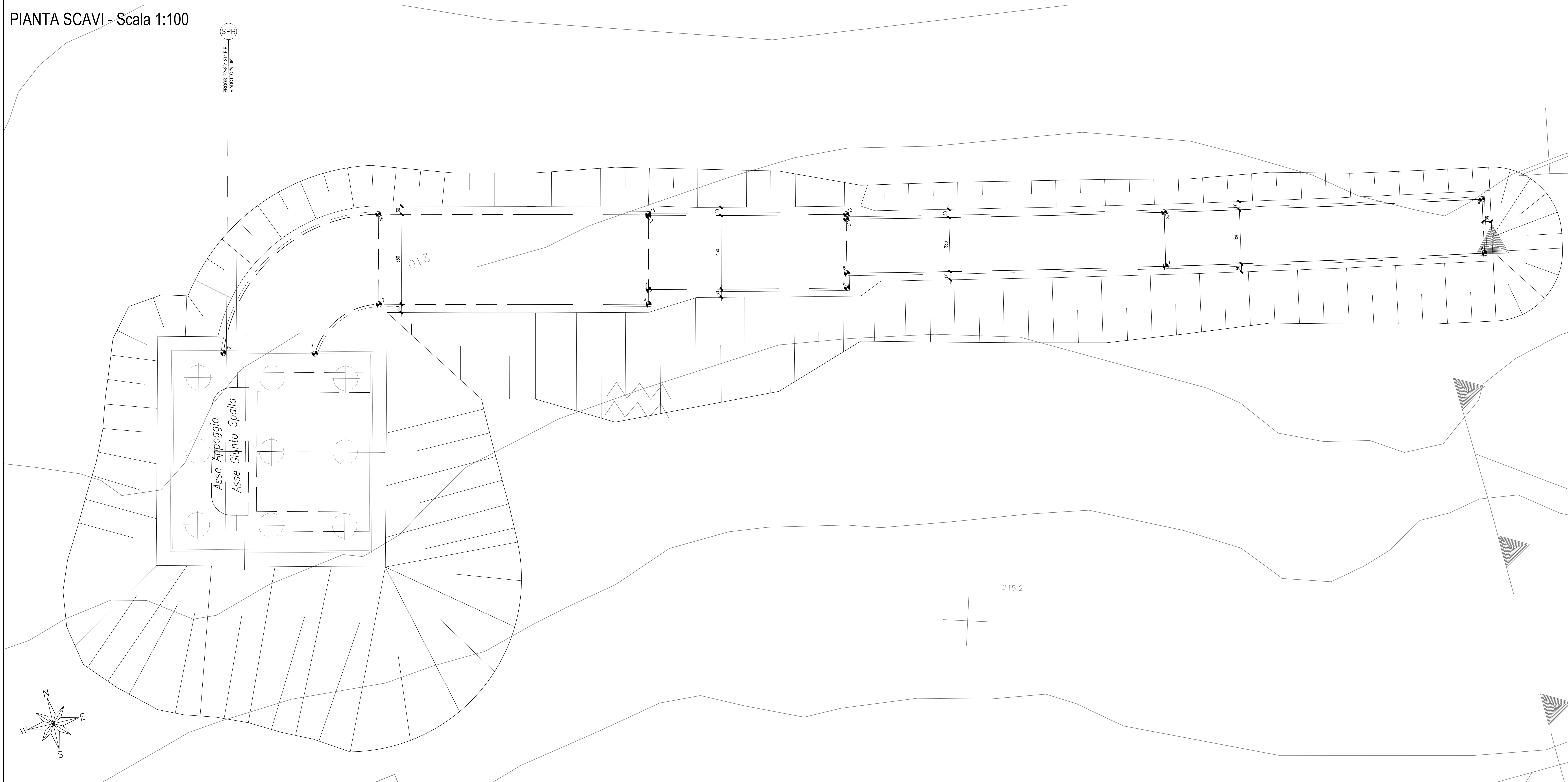


PUNTI	COORDINATE X,Y	
	X(EST)	Y(NORD)
1	2480461.5184	4154469.1480
2	2480466.0197	4154471.1935
3	2480482.0644	4154467.4175
4	2480482.2665	4154468.2912
5	2480494.0887	4154465.6022
6	2480494.2843	4154466.4807
7	2480513.3417	4154462.4222
8	2480532.4908	4154458.7370
9	2480533.0632	4154461.9815
10	2480514.0073	4154465.6544
11	2480495.0114	4154469.7019
12	2480495.0666	4154469.9947
13	2480483.2808	4154472.6754
14	2480483.3040	4154472.7759
15	2480467.2383	4154476.5573
16	2480456.0841	4154470.4670

KEY PLAN - Scala 1:2000



PIANTA SCAVI - Scala 1:100



NB: Per la tabella materiali e l'incidenza armature delle opere civili dal km 0+000 al km 8+920* si rimanda all'elaborato *RS3E50D291T0C000001*

COMMITTENTE: **RFI** RETE FERROVIARIA ITALIANA GRUPPO FERROVIE DELLO STATO ITALIANE

PROGETTAZIONE: **ITALFERR** GRUPPO FERROVIE DELLO STATO ITALIANE

DIRETTRICE FERROVIARIA MESSINA - CATANIA - PALERMO
NUOVO COLLEGAMENTO PALERMO - CATANIA

U.O. INFRASTRUTTURE CENTRO

PROGETTO DEFINITIVO
TRATTA DITTAINO - CATENANUOVA

OPERE CIVILI
OPERE DI SOSTEGNO E DI IMBOCCO DAL KM 0+000 AL KM 8+920

RILEVATO R115 - MURO DI SOTTOSCARPA IN SX (SP. B VI08)
Pianta, profilo e sezioni
SCALA: 1:200

Rev.	Descrizione	Redatto	Data	Verificato	Data	Approvato	Data	Autorizzato Data
A	Emissione esecutiva	E. Minicangioli	Dicembre 2018	M. Minicangioli	Dicembre 2018	F. Minicangioli	Dicembre 2018	7 Aprile 2019

File: RS3E50D291T0C000001.dwg In. Elab.: 777