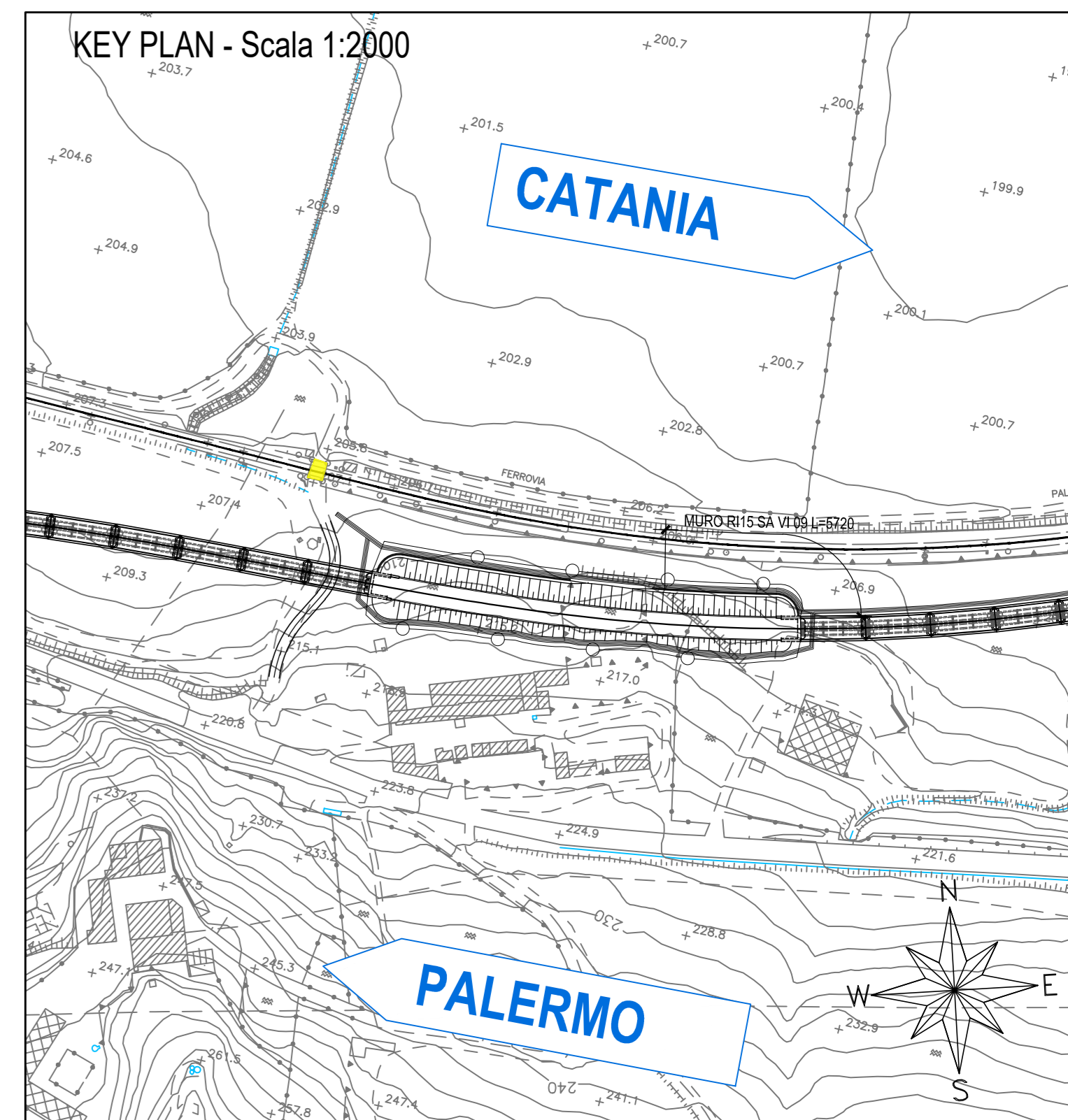
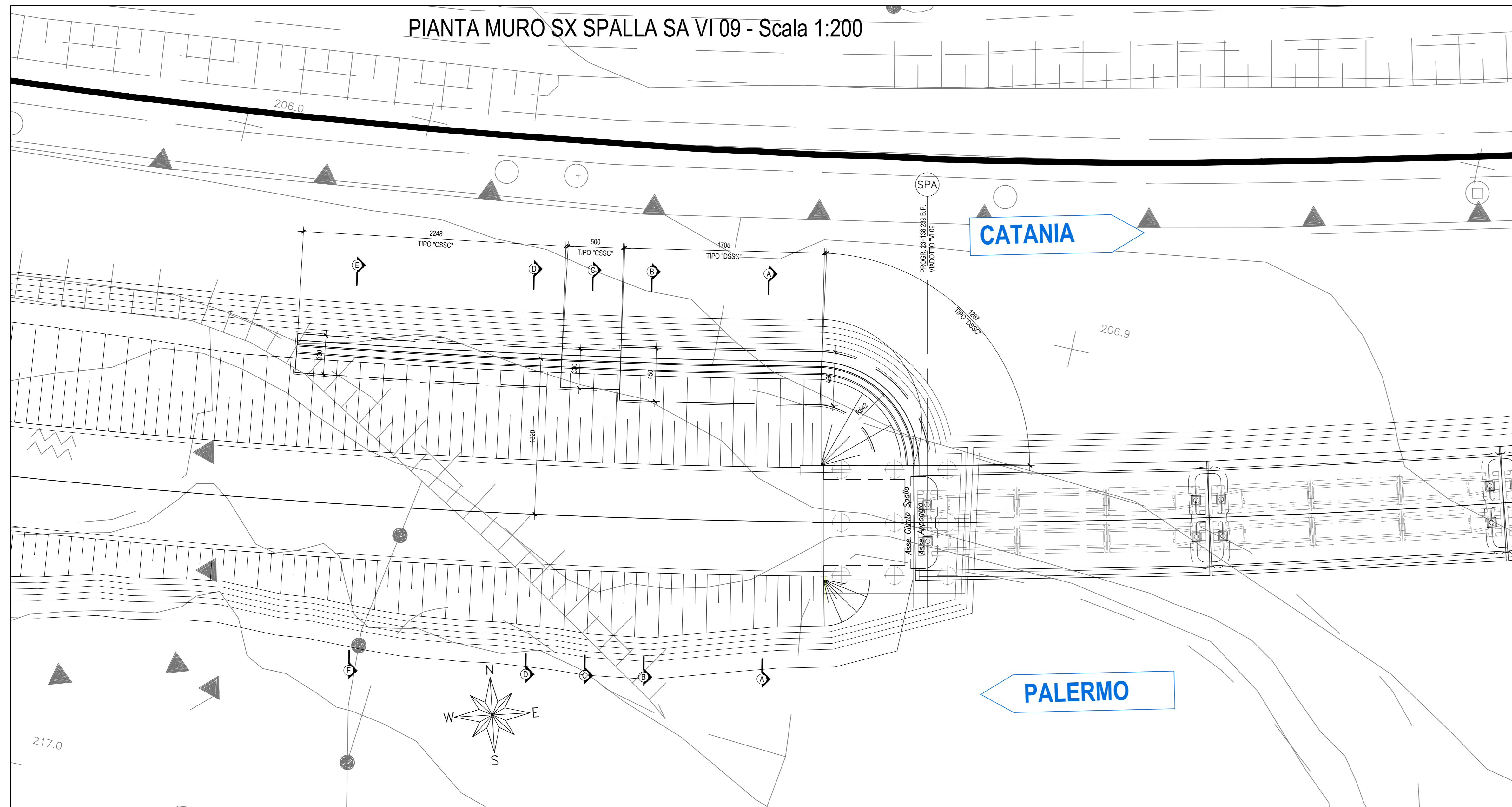
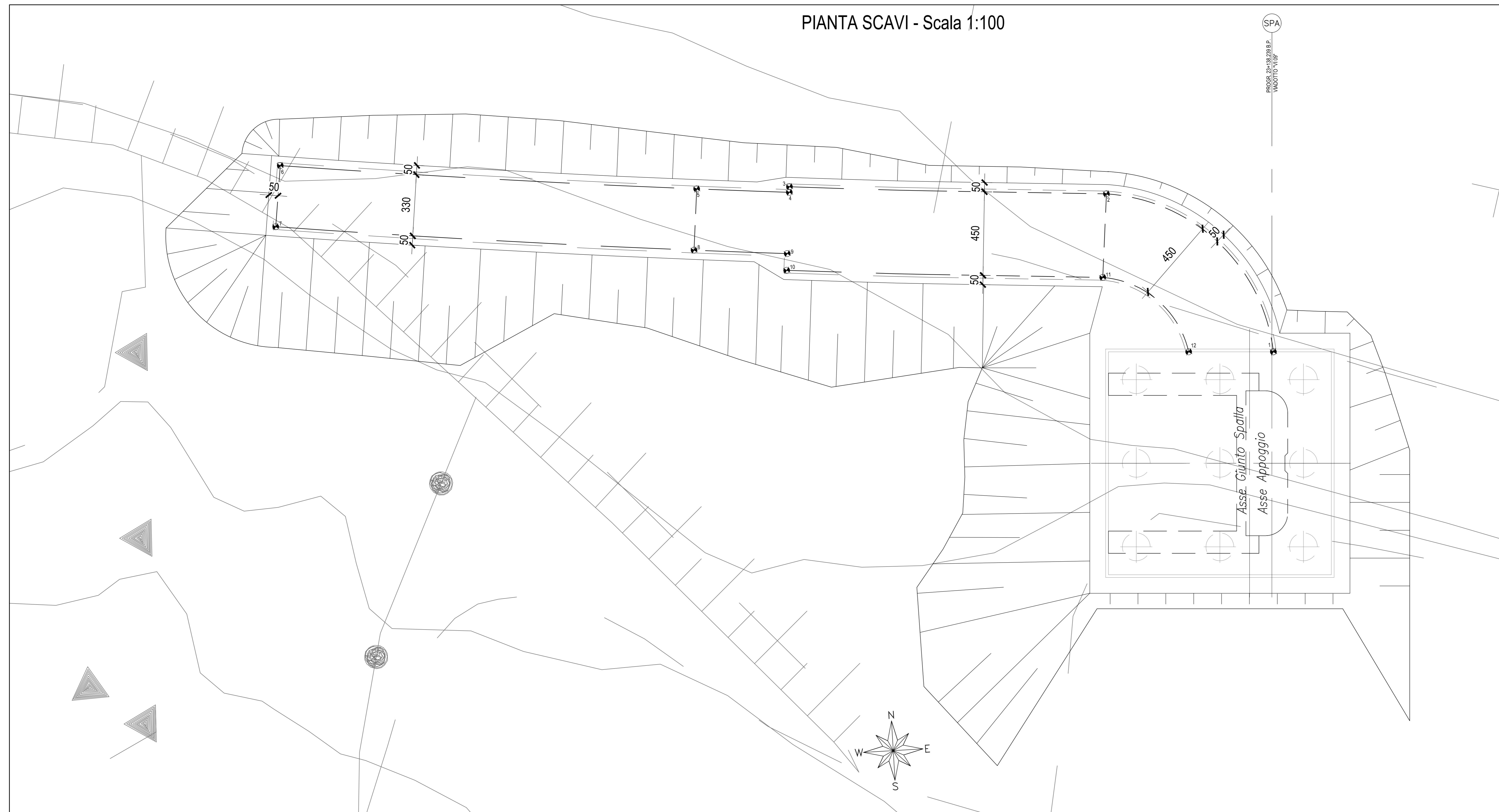


PIANTA MURO SX SPALLA SA VI 09 - Scala 1:200



PUNTI	COORDINATE X,Y	
	X(EST)	Y(NORD)
1	2480621.8989	4154443.2909
2	2480613.4188	4154452.2898
3	2480596.4117	4154453.6736
4	2480596.3843	4154453.3749
5	2480591.4167	4154453.8472
6	2480569.1130	4154456.4029
7	2480568.6796	4154453.1315
8	2480591.0845	4154450.5640
9	2480596.0827	4154450.0887
10	2480596.0005	4154449.1925
11	2480612.9608	4154447.8215
12	2480617.3458	4154443.5558

PIANTA SCAVI - Scala 1:100



N.B. Per la tabella materiali e l'incidenza armature delle opere civili dal km 0+000 al km 8+920 si rimanda all'elaborato "RSSE50291TTC0000001"

COMMITTENTE: **RFI**
RETE FERROVIARIA ITALIANA
 GRUPPO FERROVIE DELLO STATO ITALIANE

PROGETTAZIONE: **ITALFERR**
 GRUPPO FERROVIE DELLO STATO ITALIANE

DIRETTRICE FERROVIARIA MESSINA - CATANIA - PALERMO
NUOVO COLLEGAMENTO PALERMO - CATANIA

U.O. INFRASTRUTTURE CENTRO

PROGETTO DEFINITIVO

TRATTA DITTAINO - CATENANUOVA

OPERE CIVILI
 OPERE DI SOSTEGNO E DI IMBOCCO DAL KM 0+000 AL KM 8+920

RILEVATO R115 - MURO DI SOTTOSCARPA IN SX (SP. A VI09) Pianta, profilo e sezioni SCALA: 1:200

Rev.	Descrizione	Redatto	Data	Verificato	Data	Approvato	Data	Autorizzato	Data
A	Emissione esecutiva	E. Mihalas	Dicembre 2019	M. Mammì	Dicembre 2019	F. Spina	Dicembre 2019		Dicembre 2019

File: RSSE50291A9811500029.dwg n. Elab.: 778