PIANTA
Scala 1:200

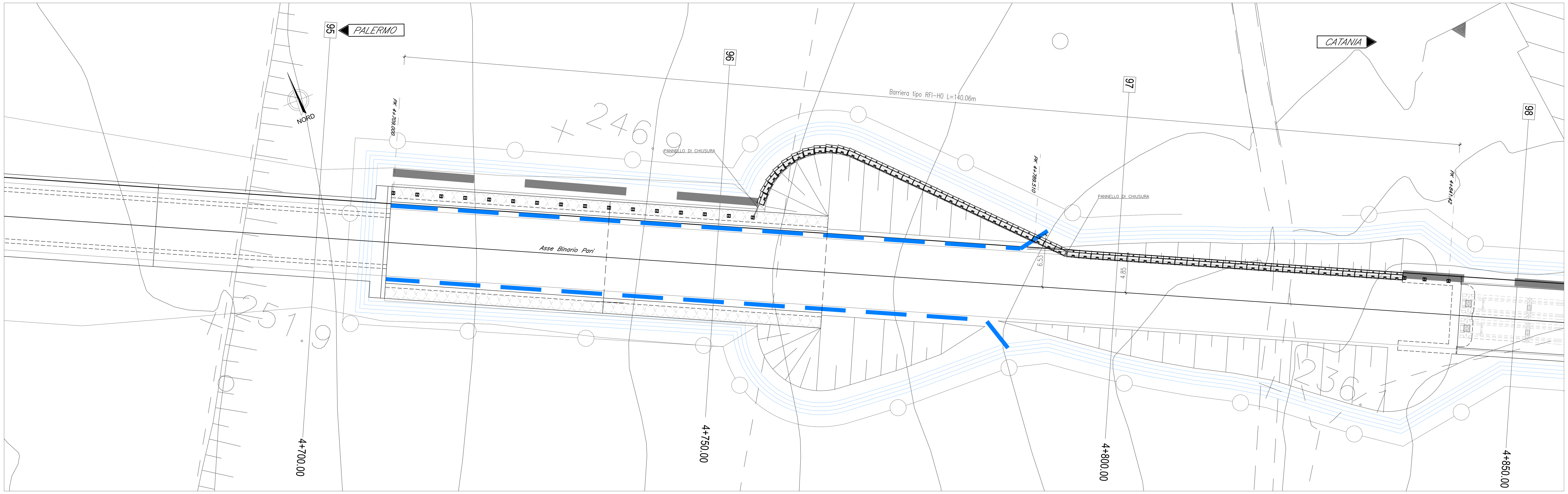

PROSPETTO BINARIO PARI
Scala 1:200

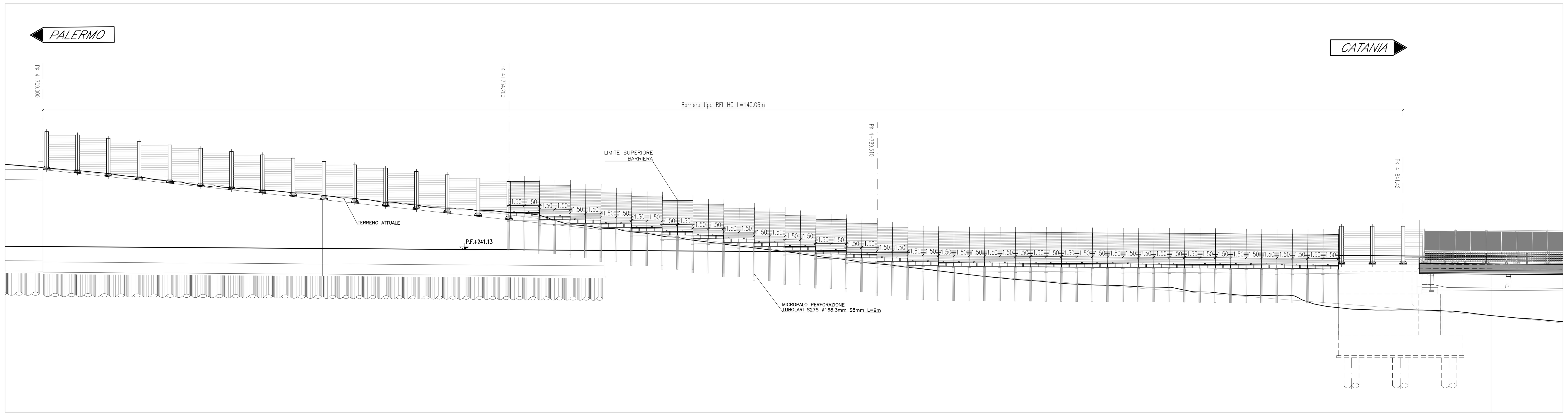

SEZIONE
Scala 1:200

SEZIONE N. : 96
Q. PROGETTO : 241.13
DIST.PROG. : 4+750.00

SOVRASTRUTTURA	
BALLAST	2.24 mq

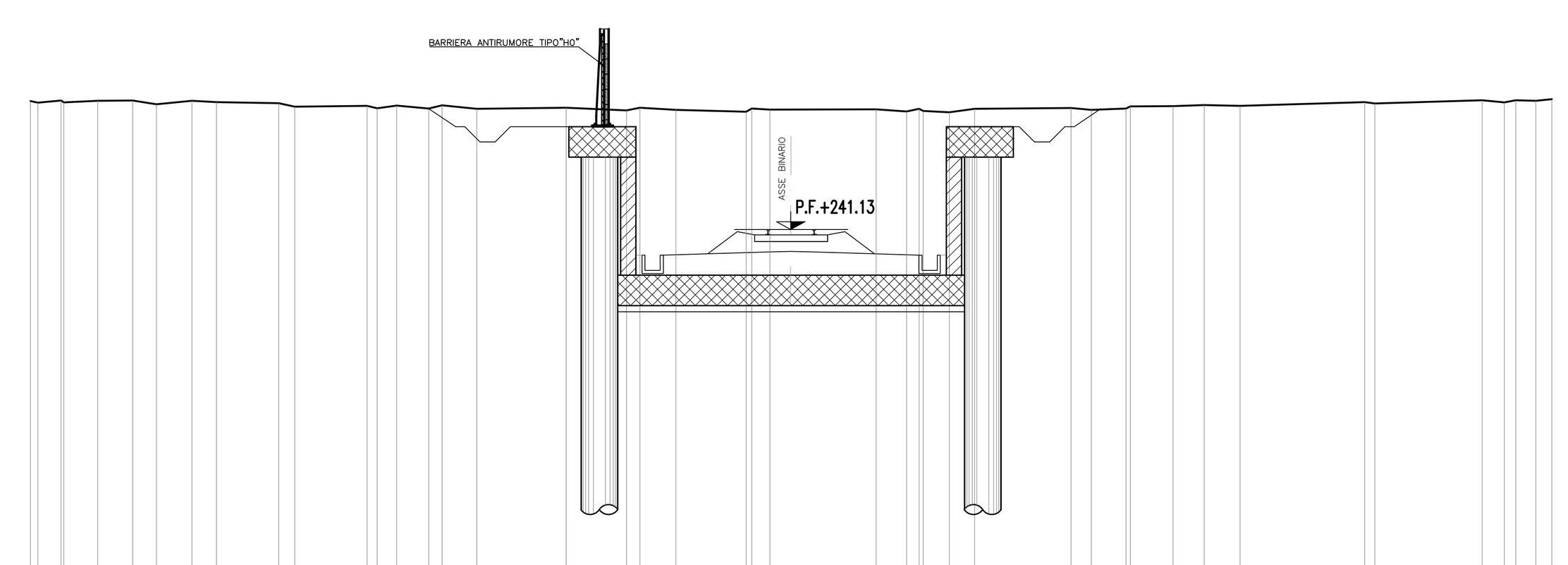

SCALA 1:200

Q.RIF. 229.00

QUOTE TERRENO	245.36 245.30 245.37 245.30 245.36 245.37 245.24 245.36 245.32 245.28 245.17 245.19 245.12 245.21 245.10 245.21 245.10 245.13 245.05 245.14 245.06 245.00 245.10 245.07 245.07 245.08 245.01 245.10 245.03 244.98 245.10 245.12 245.06 245.11 245.17 245.18 245.22 245.19 245.32 245.27 245.38 245.31 245.38 245.36 245.42
DIST.PARZIALI TERRENO	0.76 1.11 1.15 0.79 1.16 0.81 2.04 0.53 2.38 0.33 0.64 1.06 0.44 1.14 2.94 1.98 0.44 1.19 2.30 0.80 0.70 2.79 1.00 0.41 0.85 0.84 3.17 0.67 1.14 1.41 1.02 1.17 4.09 0.33 3.53 0.73 0.37 0.66 0.53
QUOTE PROGETTO	240.29 240.39 240.41 240.39 240.29
DIST.PARZIALI PROGETTO	3.44 0.76 0.76 3.44

SEZIONE
Scala 1:200

SCAVI E BONIFICHE	
STERRO	2.91 mq
SCOTICO	12.42 m
FOSSO	1.87 mq
RILEVATI	
RILEVATO	17.21 mq
TERRENO VEGETALE	6.03 m
ANTICAPILLARE	6.08 mq
SOVRASTRUTTURA	
BALLAST	2.24 mq
SUBBALLAST	8.40 m
SUPER COMPATTATO	8.78 m

SEZIONE N. : 97
Q. PROGETTO : 240.79
DIST.PROG. : 4+800.00

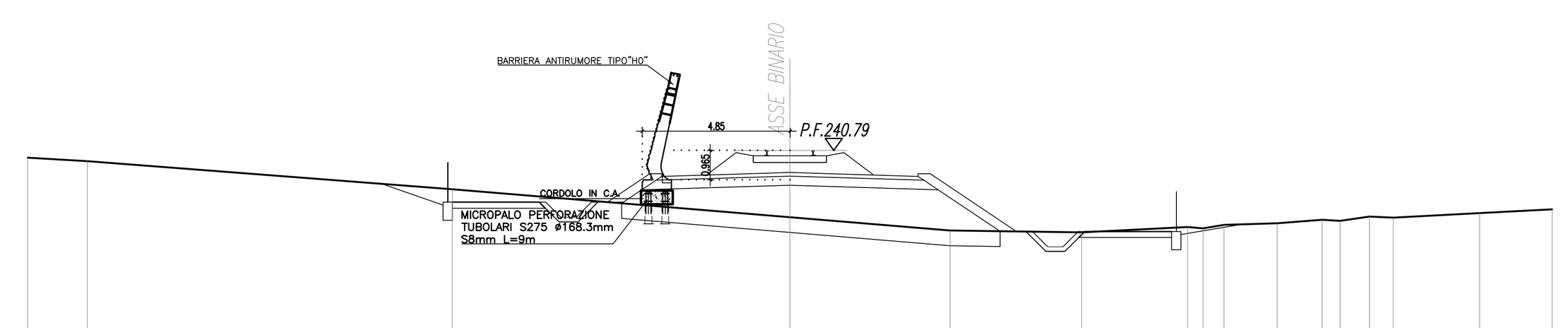

SCALA 1:200

Q.RIF. 226.00

QUOTE TERRENO	240.55 240.44 239.52 238.60 238.17 238.10 238.28 238.24 238.35 238.40 238.52 238.48 238.63 238.59 238.74 238.86
DIST.PARZIALI TERRENO	1.96 11.97 11.07 5.25 4.32 3.47 0.51 0.69 1.74 1.48 0.59 0.97 0.78 2.83 2.38
QUOTE PROGETTO	239.10 240.02 239.82 239.94 240.02 239.94 240.05 240.07 240.05 239.94 240.02 239.82 240.02 238.14
DIST.PARZIALI PROGETTO	1.39 3.44 0.76 0.76 3.44 2.83

COMMITTENTE:

RFI RETE FERROVIARIA ITALIANA
GRUPPO FERROVIE DELLO STATO ITALIANE

PROGETTAZIONE:

ITALFERR
GRUPPO FERROVIE DELLO STATO ITALIANE

DIRETTRICE FERROVIARIA MESSINA - CATANIA - PALERMO

NUOVO COLLEGAMENTO PALERMO - CATANIA

U.O. INFRASTRUTTURE CENTRO

PROGETTO DEFINITIVO

TRATTA DITTAINO - CATENANUOVA

BARRIERE ANTIRUMORE

Barriera antirumore BA01a P da pk 4+709 a pk 4+789
Pianta, prospetto e sezioni

SCALA: 1:200

COMMESSA	LOTTO	FASE	ENTE	TIPO DOC.	OPERA/DISCIPLINA	PROGR.	REV.
RS3E	50	D	29	A9	BA0100	001	A

Rev.	Descrizione	Redatto	Data	Verificato	Data	Approvato	Data	Autorizzato Data
A	Emissione esecutiva	Q. Silvestri	Dicembre 2019	P. Di Nucci	Dicembre 2019	F.Sparacino	Dicembre 2019	F.Arduini Dicembre 2019

ITALFERR S.p.A. Direzione Tecnica Infrastrutture Centro Dott. Ing. Fabrizio Arduini Ordine degli Ingegneri della Provincia di Roma

File: RS3E50D29A9BA0100001A.dwg
n. Elab.: 854