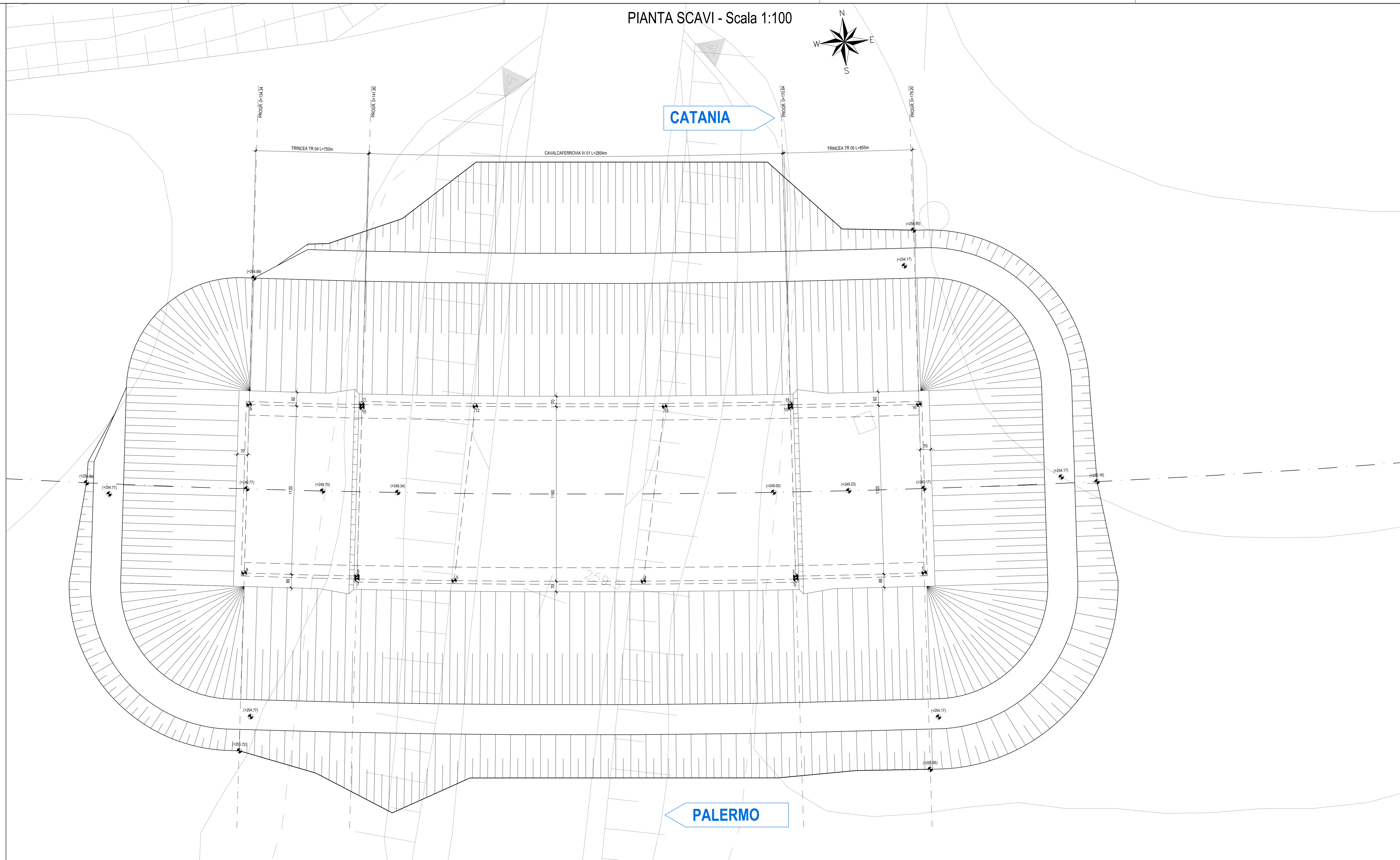
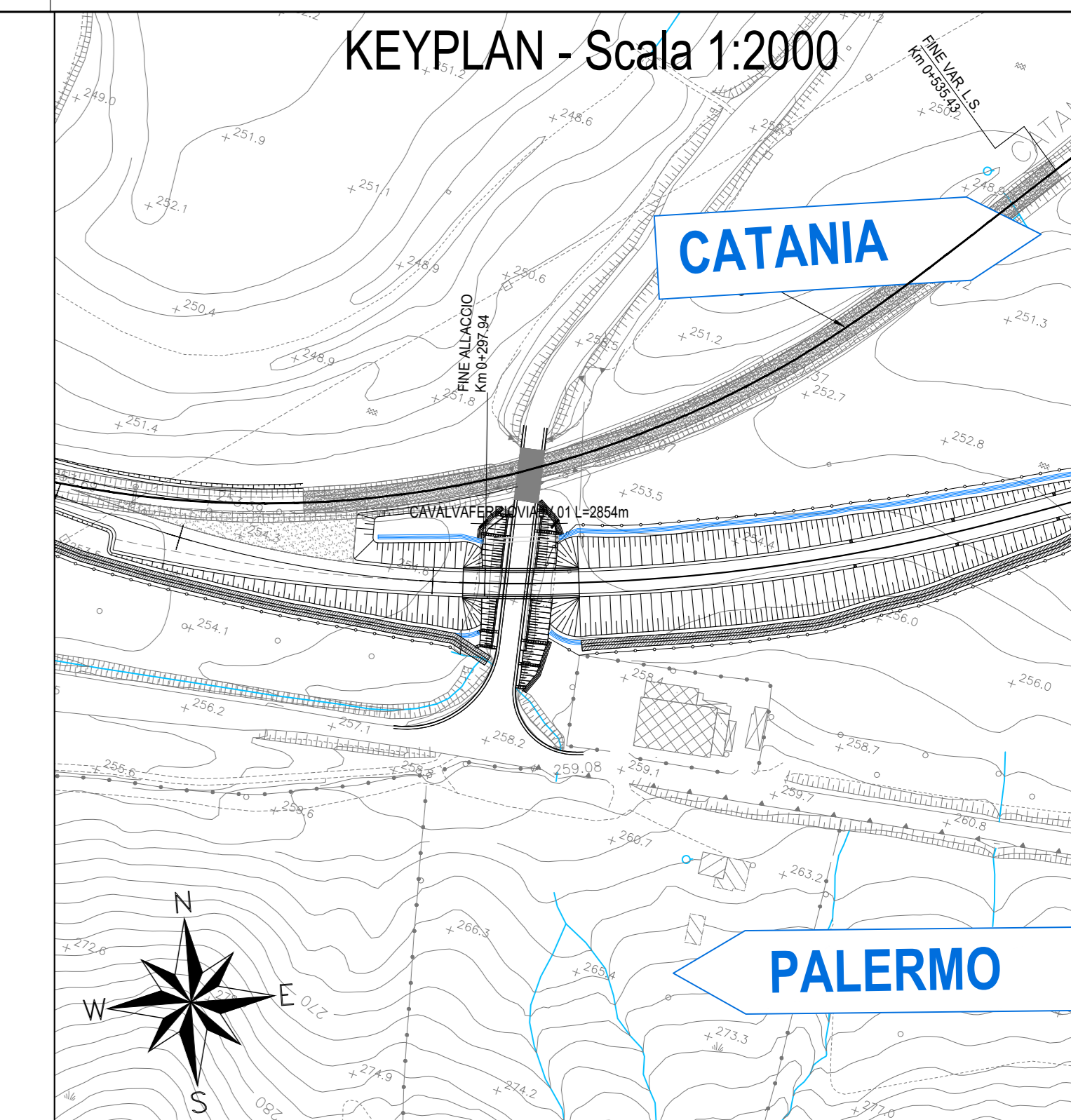


PIANTA SCAVI - Scala 1:100

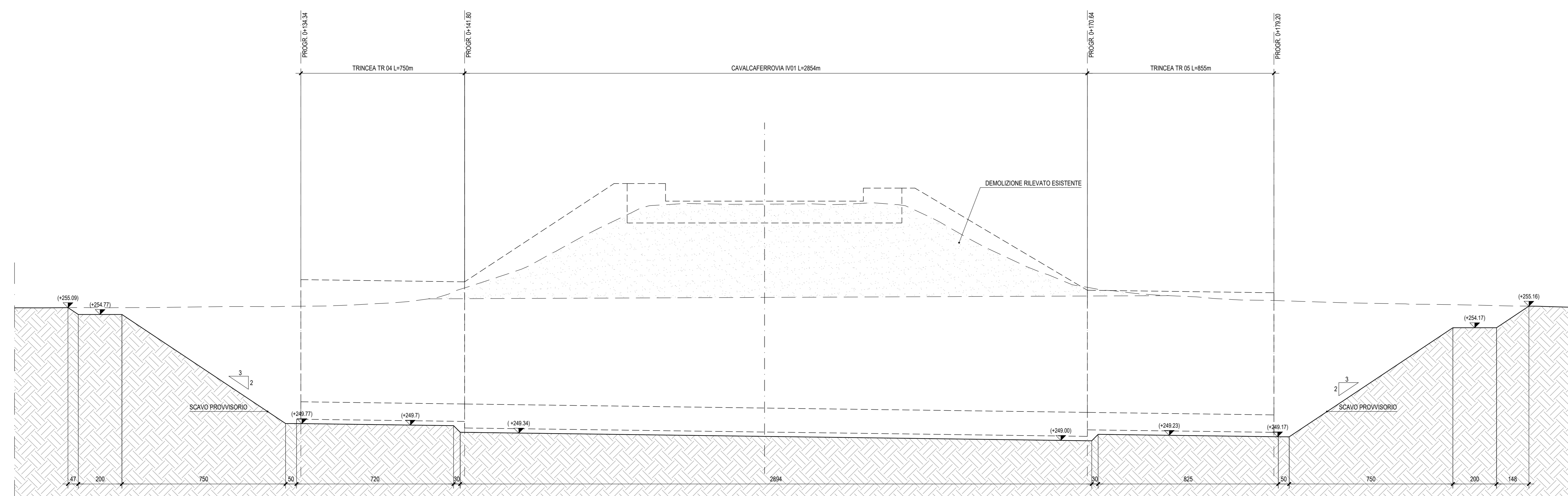


KEYPLAN - Scala 1:2000



PUNTI	COORDINATE X,Y	
	X(EST)	Y(NORD)
1	2473154.8598	4157387.5385
2	2473146.3220	4157387.9877
3	2473146.3125	4157387.7880
4	2473136.1962	4157388.4477
5	2473123.6509	4157389.4745
6	2473117.2144	4157390.0912
7	2473117.2360	4157390.2901
8	2473109.7759	4157391.0725
9	2473110.9834	4157402.2072
10	2473119.4429	4157401.4255
11	2473119.4645	4157401.6243
12	2473125.9641	4157400.9152
13	2473138.5150	4157399.9161
14	2473146.8597	4157399.3757
15	2473146.8503	4157399.1759
16	2473155.3881	4157398.7240

SEZIONE LONGITUDINALE IN ASSE - Scala 1:100



COMMITTENTE:  **RFI**
RETTA FERROVIARIA ITALIANA
 GRUPPO RIFORME DELLO STATO ITALIANO

PROGETTAZIONE:  **ITALFERR**
GRUPPO RIFORME DELLO STATO ITALIANO

DIRETTRICE FERROVIARIA MESSINA - CATANIA - PALERMO

NUOVO COLLEGAMENTO PALERMO - CATANIA

U.O. INFRASTRUTTURE CENTRO

PROGETTO DEFINITIVO

TRATTA DITTAINO - CATENANUOVA

OPERE CIVILI
CAVALCAFERROVIA

CAVALCAFERROVIA SCATOLARE IV01 - Pianta scavi SCALA:
1:100

COMMESSA	LOTTO	FASE	ENTE	TIPO DOC.	OPERA/DISCIPLINA	PROGR.	REV.
RS3E	50	D	29	PA	IV01	100	001 A

Rev.	Descrizione	Redatto	Data	Verificato	Data	Approvato	Data	Autorezzato Data
A	Definizione esecutiva	E. Mottinelli	Dicembre 2019	F. Di Paolo	Dicembre 2019	F. Simeoni	Dicembre 2019	7 Aprile 2019

File: R33E50D09PAV0100001A.dwg n. Elab.: 863