PLANIMETRIA CONDOTTA 3 – RISOLUZIONE SI 18 – SI 35 – SI 50 – SI 51
PLANIMETRIA CONDOTTA 7 – RISOLUZIONE SI 17
Scala 1:1000

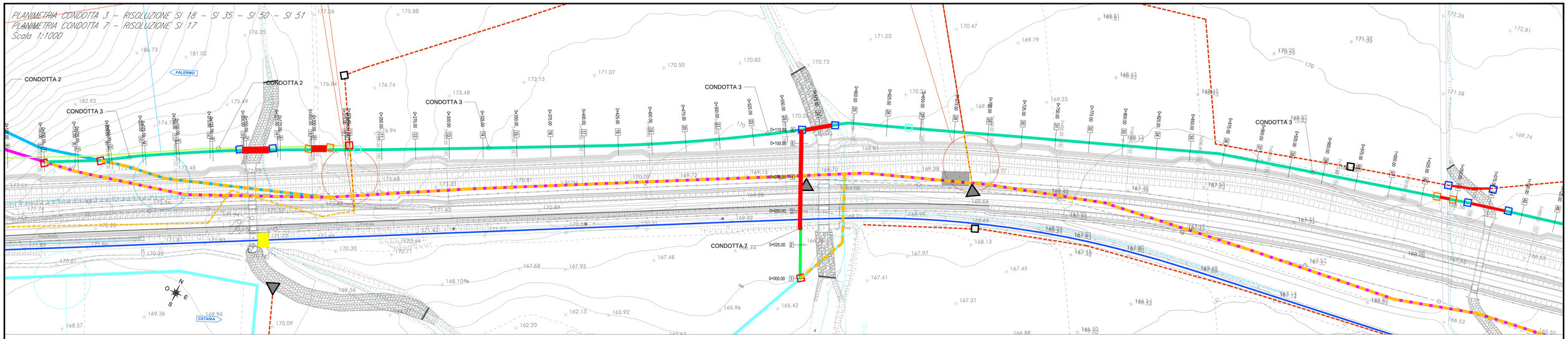

PLANIMETRIA CONDOTTA 3 – RISOLUZIONE SI 18 – SI 35 – SI 50 – SI 51
Scala 1:1000

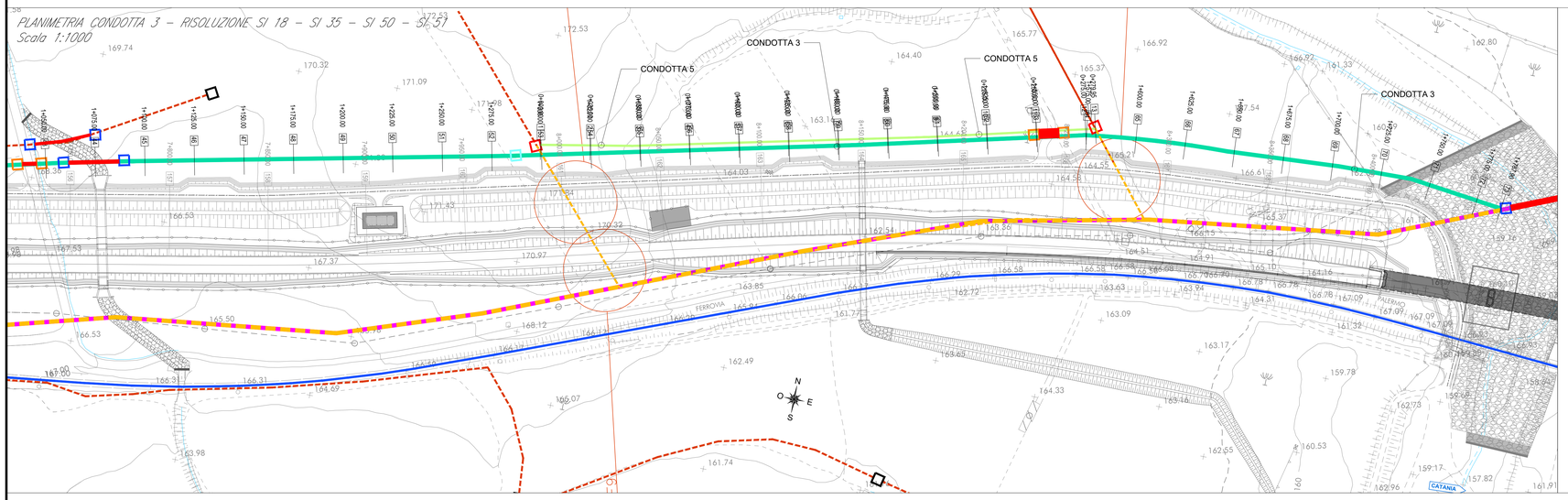

PROFILO CONDOTTA 7 – RISOLUZIONE SI 17

CONDOTTA 7 - DN400 PEAD
CONSORZIO DI BONIFICA ENNA

SCALA QUOTE 1:200
SCALA DISTANZE 1:2000

Q.RIF. 160.00

NUMERO SEZIONI	1	2	3	4	5	6
QUOTE DI PROGETTO	165.94	165.14	165.35	166.95	166.62	167.34
QUOTE TERRENO	165.76	166.77	168.02	169.05	169.70	170.06
DISTANZE PARZIALI	25.00	25.00	25.00	25.00	10.02	
DISTANZE PROGRESSIVE	0+000.00	0+025.00	0+050.00	0+075.00	0+100.00	0+110.02
PENDENZA	i = 2.24‰ L = 110.38					

n	Numero interferenza
	PROGETTO
	Pozzetto di innesto / scarico
	Pozzetto di sfiato
	Pozzetto attraversamento corso d'acqua
	Pozzetto attraversamento viabilità/ferrovia
	Controtubo
	CONSORZIO DI BONIFICA - CBB ENNA 6 (Condotta in VTR Ø 800)
	CONSORZIO DI BONIFICA - CBC ENNA 6 (Condotta in VTR Ø 700)
	CONSORZIO DI BONIFICA - CBD ENNA 6 (Condotta in VTR Ø 400)
	CONSORZIO DI BONIFICA - CBF ENNA 6 (Condotta in Pead Ø var. tra 90 e 180)
	CONDOTTA FOGNARIA - CF (Acque Enna)
	TRATTO DA DISMETTERE
	TUBAZIONE DI PROGETTO IN PEAD DN 90-180
	TUBAZIONE DI PROGETTO IN PEAD DN 400
	TUBAZIONE DI PROGETTO IN PEAD DN 700
	TUBAZIONE DI PROGETTO IN PEAD DN 800
	TUBAZIONE DI PROGETTO IN PVC DN 400

NB - TUTTE LE QUOTE DI ALLACCIO ALLE CONDOTTE ESISTENTE DOVRANNO ESSERE VERIFICATE IN CANTIERE

PROFILO CONDOTTA 3 – RISOLUZIONE SI 18 – SI 35 – SI 50 – SI 51

CONDOTTA 3 - DN800 PEAD
CONSORZIO DI BONIFICA ENNA

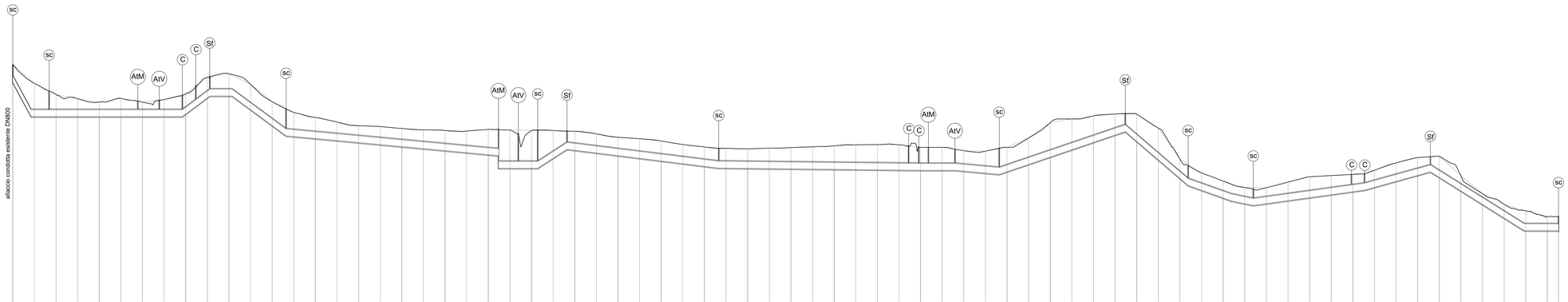

SCALA QUOTE 1:200
SCALA DISTANZE 1:2000

Q.RIF. 150.00

| NUMERO SEZIONI | 1 | 2 | 3 | 4 | 5 | 6 | 7 | 8 | 9 | 10 | 11 | 12 | 13 | 14 | 15 | 16 | 17 | 18 | 19 | 20 | 21 | 22 | 23 | 24 | 25 | 26 | 27 | 28 | 29 | 30 | 31 | 32 | 33 | 34 | 35 | 36 | 37 | 38 | 39 | 40 | 41 | 42 | 43 | 44 | 45 | 46 | 47 | 48 | 49 | 50 | 51 | 52 | 53 | 54 | 55 | 56 | 57 | 58 | 59 | 60 | 61 | 62 | 63 | 64 | 65 | 66 | 67 | 68 | 69 | 70 | 71 | 72 | 73 |
|---|---|---|---|---|---|---