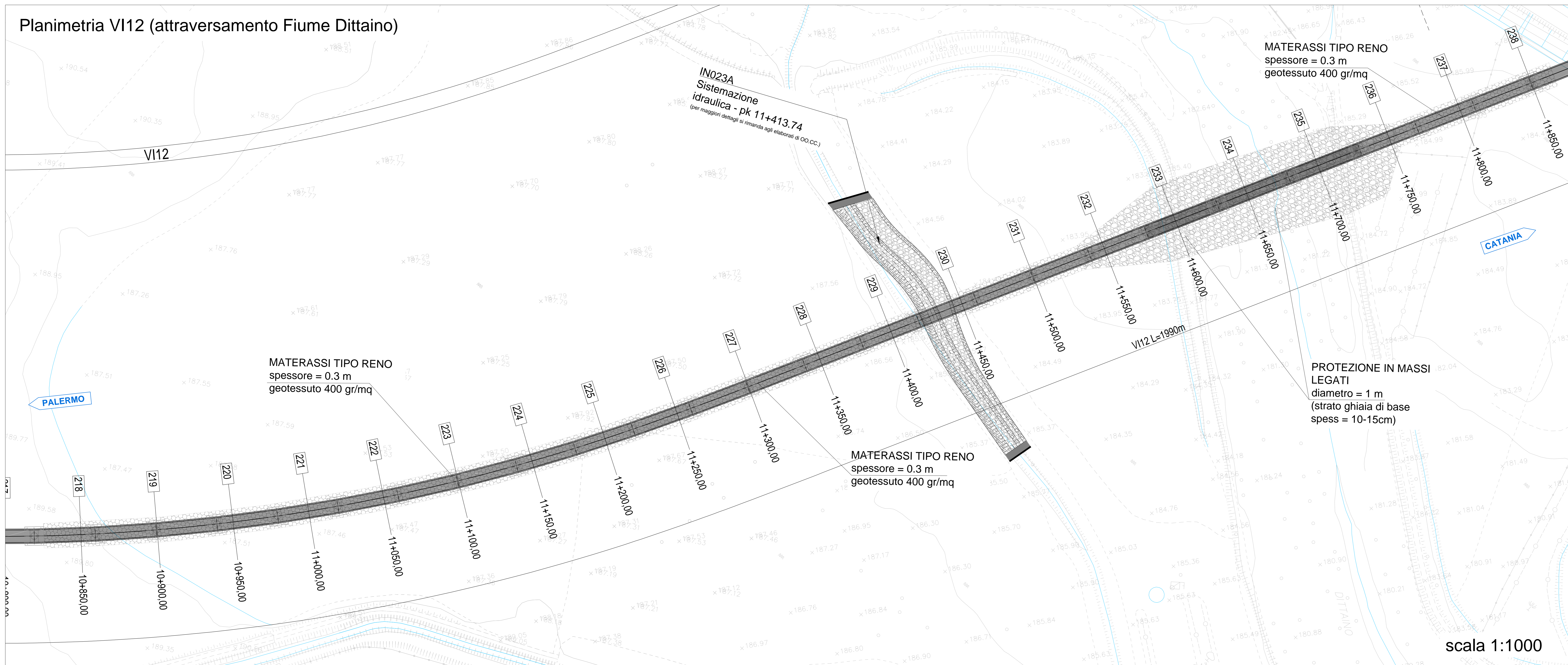
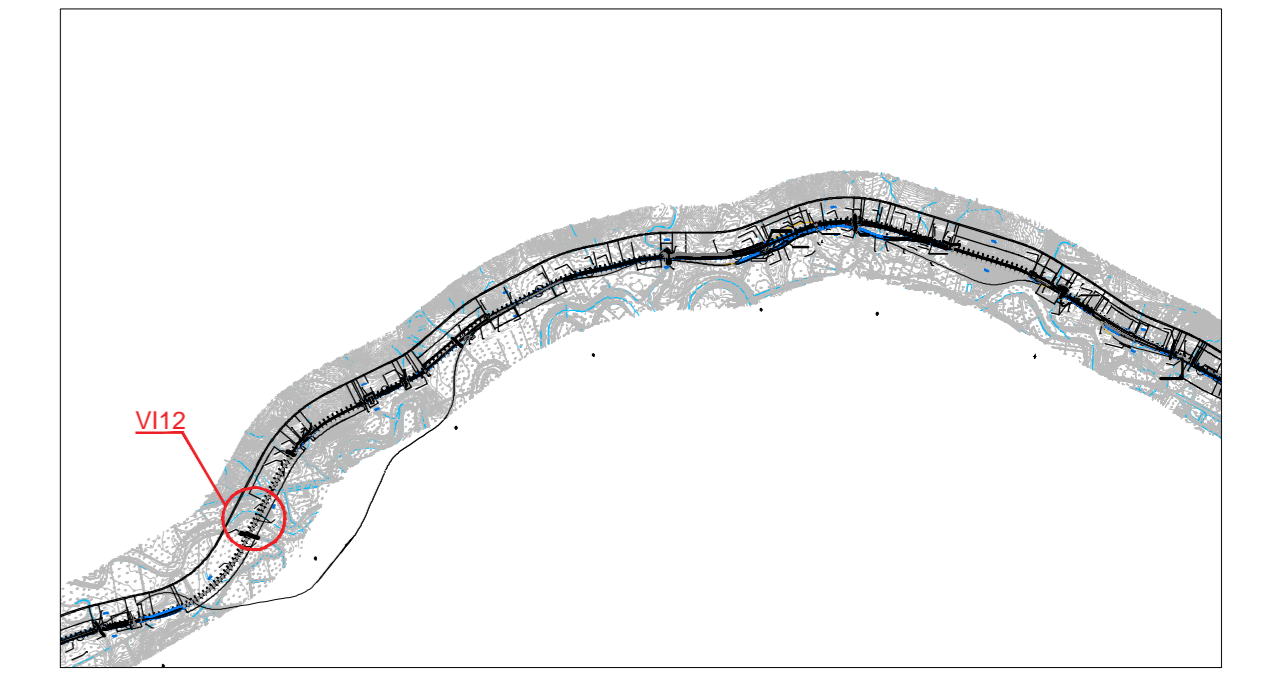


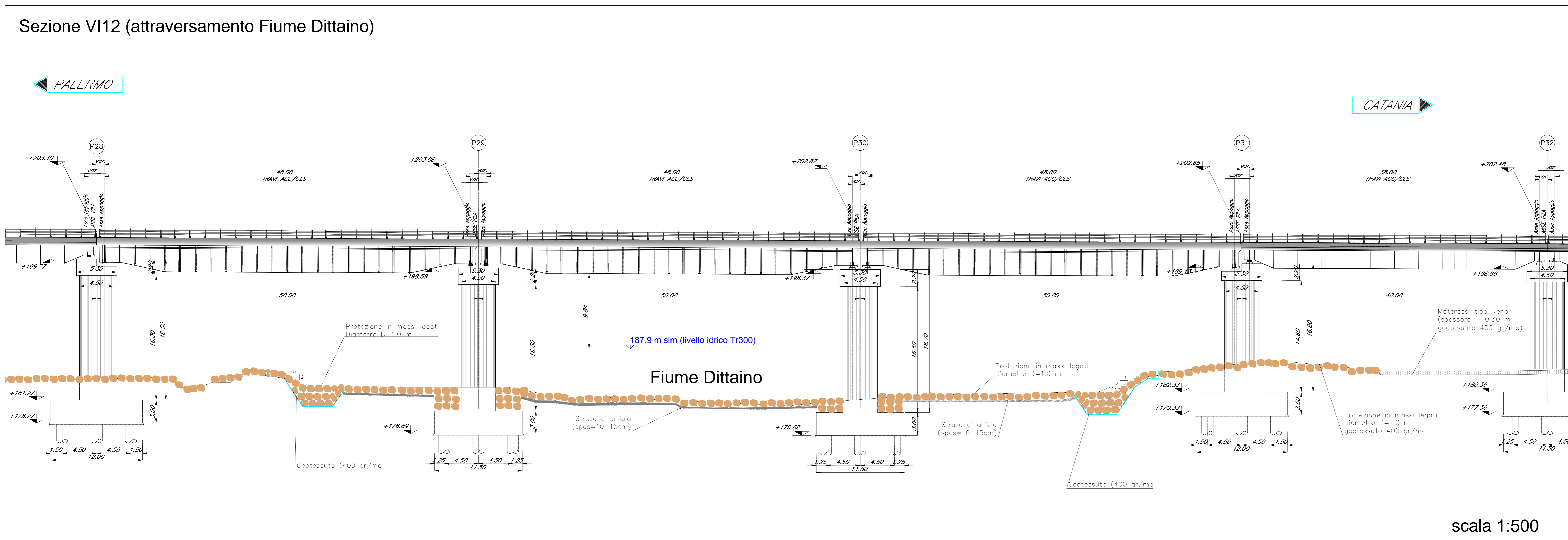
Planimetria VI12 (attraversamento Fiume Dittaino)



KEY MAP



Sezione VI12 (attraversamento Fiume Dittaino)



COMMITTENTE: **RFI** INFRASTRUTTURE ITALIANE
 GRUPPO FERROVIE DELLO STATO ITALIANE

PROGETTAZIONE: **ITALFERR**
 INFRASTRUTTURE ITALIANE

DIRETTRICE FERROVIARIA MESSINA - CATANIA - PALERMO
 NUOVO COLLEGAMENTO PALERMO - CATANIA

U.O. OPERE CIVILI E GESTIONE DELLE VARIANTI

PROGETTO DEFINITIVO

TRATTA DITTAINO - CATENANUOVA (LOTTO 5)
 IDROLOGIA E IDRAULICA

VIADOTTO VI12
 PLANIMETRIA E SEZIONI SISTEMAZIONE IDRAULICA - FIUME DITTAINO

SCALA: VARIE

| Rev. | Descrizione | Redatto | Data | Verificato | Data | Approvato | Data |
|------|----------------------|-----------|------------|------------|------------|-----------|------------|
| A | EMMISSIONE ESECUTIVA | C. CASALI | 16/12/2019 | F. CASAS | 16/12/2019 | F. CASAS | 16/12/2019 |

File: rsi35009PZ0000001A.dwg