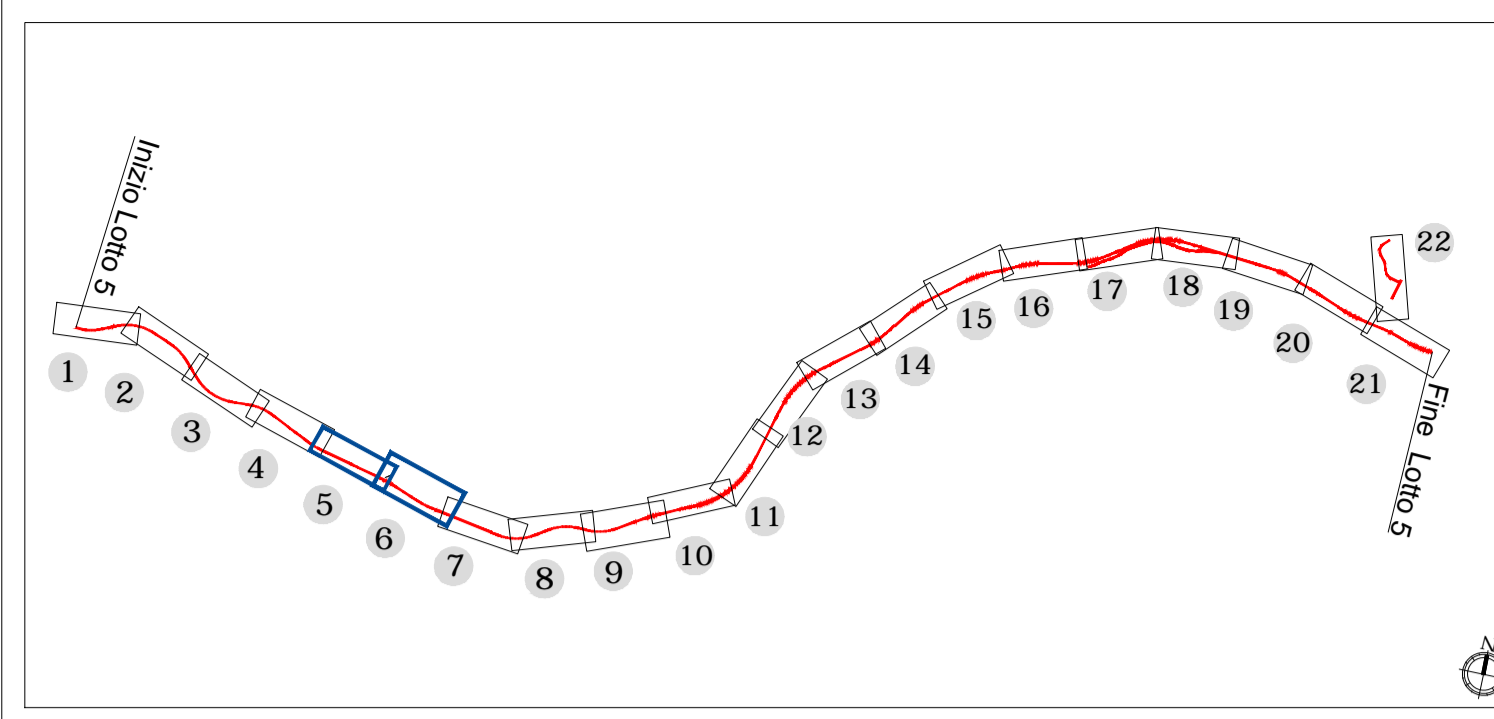


Key plan



LEGENDA

- Opere di linea
- Ferrovia esistente
- Opere viarie concesse
- Dismissione linee ferroviarie esistenti
- Barriere antirumore
- Aree di cantiere

Tipologie interventi a verde

	Inerbimento		
	Modulo A - Siepe alta monospecifica	Specie arbustive - <i>Pistacia terebinthus</i> , Tererinto	Estensione intervento 751 ml
	Modulo B - Siepe alta mista	Specie arbustive - <i>Rhamnus alaternus</i> , Alaterno - <i>Pistacia terebinthus</i> , Tererinto	Estensione intervento 8101 mq
	Modulo Ca - Fascia ripariale	Specie arboree - <i>Populus alba</i> , Pioppo bianco Specie arbustive - <i>Salix purpurea</i> , Salice rosso - <i>Tamarix gallica</i> , Tamerice - <i>Rhamnus alaternus</i> , Alaterno	Estensione intervento 3843 mq
	Modulo Cb - Siepe ripariale	Specie arbustive - <i>Salix purpurea</i> , Salice rosso - <i>Tamarix gallica</i> , Tamerice - <i>Rhamnus alaternus</i> , Alaterno	Estensione intervento 7268 mq
	Modulo Cc - Fascia ripariale	Specie arboree - <i>Populus alba</i> , Pioppo bianco Specie arbustive - <i>Salix purpurea</i> , Salice rosso - <i>Tamarix gallica</i> , Tamerice - <i>Rhamnus alaternus</i> , Alaterno	Estensione intervento 10160 mq
	Modulo Da - Prato cesugliato (copertura del 40%)	Specie arbustive - <i>Pistacia lentiscus</i> , Lentisco - <i>Tamarix gallica</i> , Tamerice	Estensione intervento 66505 mq
	Modulo Db - Prato cesugliato (copertura del 20%)	Specie arbustive - <i>Pistacia lentiscus</i> , Lentisco - <i>Tamarix gallica</i> , Tamerice	Estensione intervento 21445 mq
	Modulo E 1 - Fascia arboreo-arbustiva (profondità 6 m)	Specie arboree - <i>Ceratania siliqua</i> , Carrubo Specie arbustive - <i>Pistacia terebinthus</i> , Tererinto	Estensione intervento 2820 mq
	Modulo E 2 - Fascia arboreo-arbustiva (profondità 4 m)	Specie arboree - <i>Ceratania siliqua</i> , Carrubo Specie arbustive - <i>Pistacia terebinthus</i> , Tererinto	Estensione intervento 3324 mq

COMMITTENTE:



PROGETTAZIONE:



DIRETTRICE FERROVIARIA MESSINA - CATANIA - PALERMO

NUOVO COLLEGAMENTO PALERMO - CATANIA

U.O. ARCHITETTURA, AMBIENTE E TERRITORIO

PROGETTO DEFINITIVO

TRATTA DITTAINO - CATENANUOVA

OPERE A VERDE

Planimetria degli interventi di mitigazione/compensazione 3/11

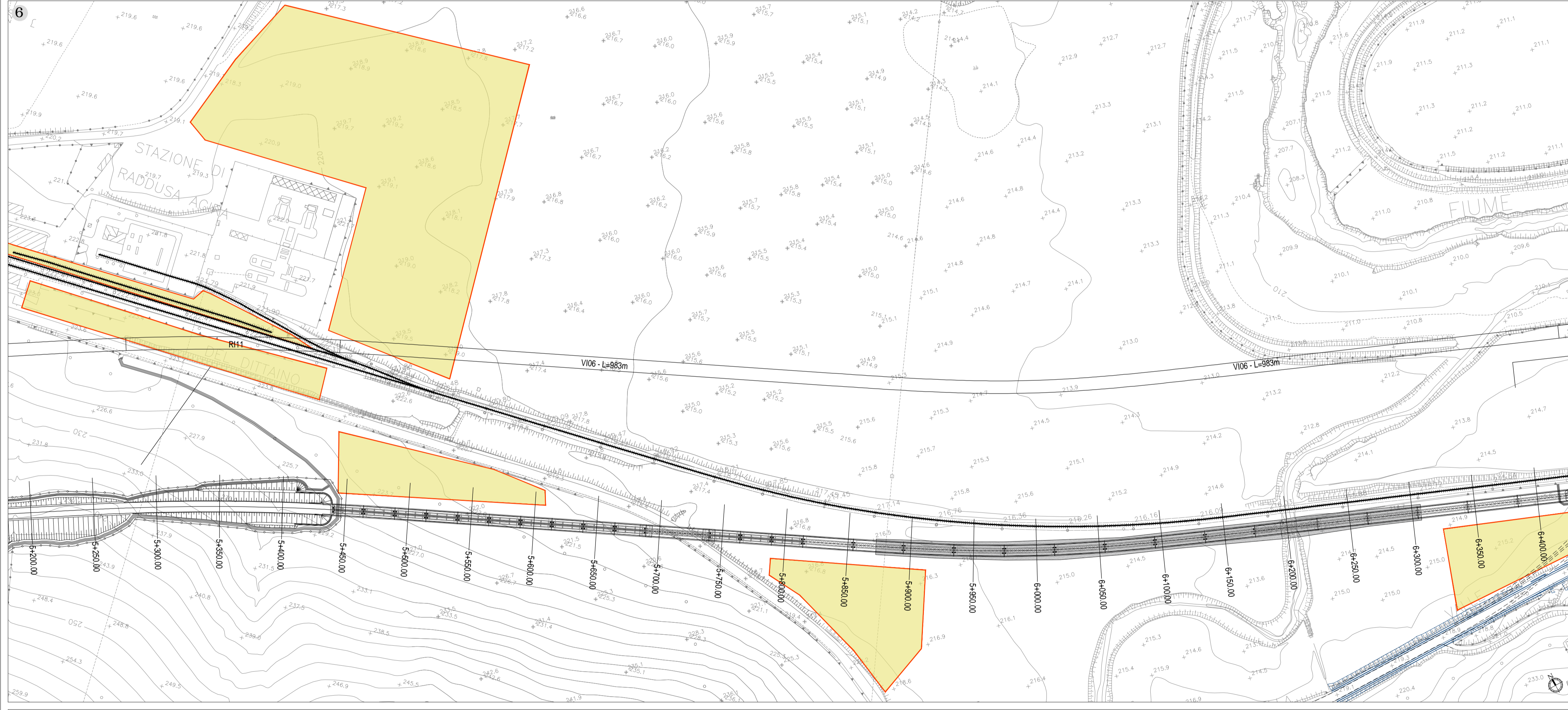
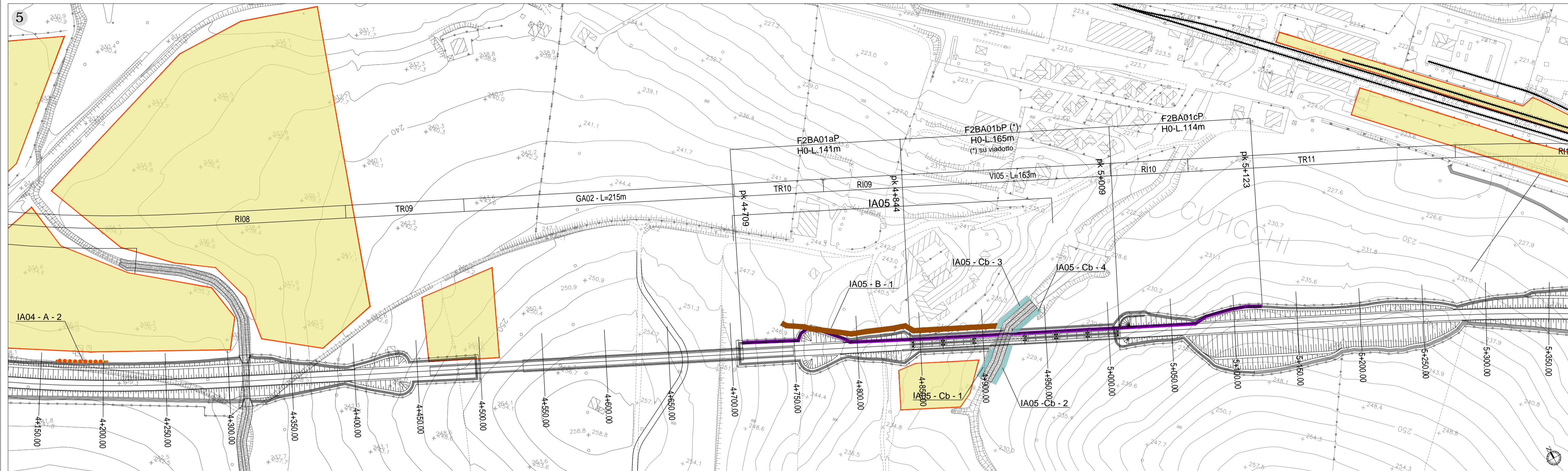
SCALA:  
1:2.000

COMMESSA LOTTO FASE ENTE TIPO DOC. OPERA/DISCIPLINA PROGR. REV.

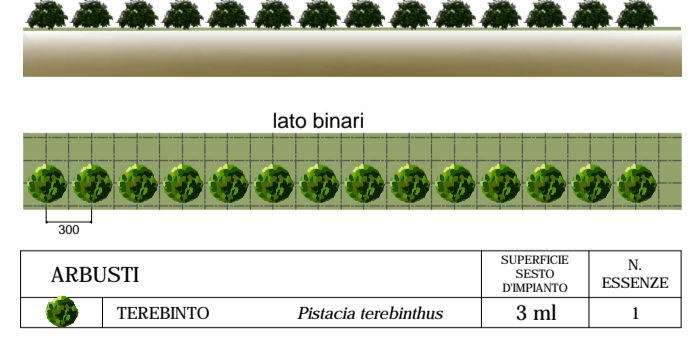
RS3E 50 D 22 P6 IA0000 003 B

Rev.	Descrizione	Redatto	Data	Verificato	Data	Approvato	Data	Autorizzato Data
A	Emissione esecutiva	F. Massari	Gennaio 2020	D. Policrini G. Dagelli	Gennaio 2020	F. Sparacino	Gennaio 2020	D. Ludovici Aprile 2020
B	Emissione esecutiva	F. Massari	Aprile 2020	D. Policrini G. Dagelli	Aprile 2020	F. Sparacino	Aprile 2020	D. Ludovici Aprile 2020

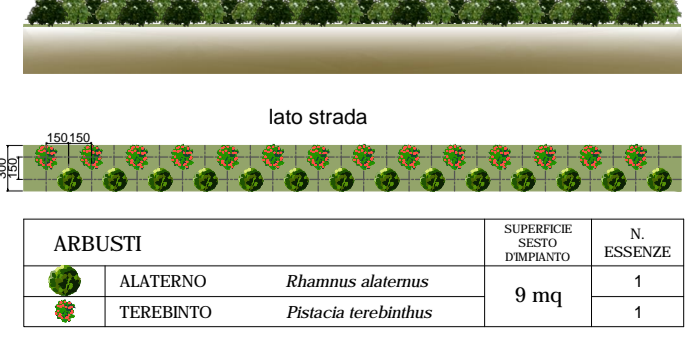
File: RS3E52D22P6IA0000003B.dwg n. Elab.: 1704



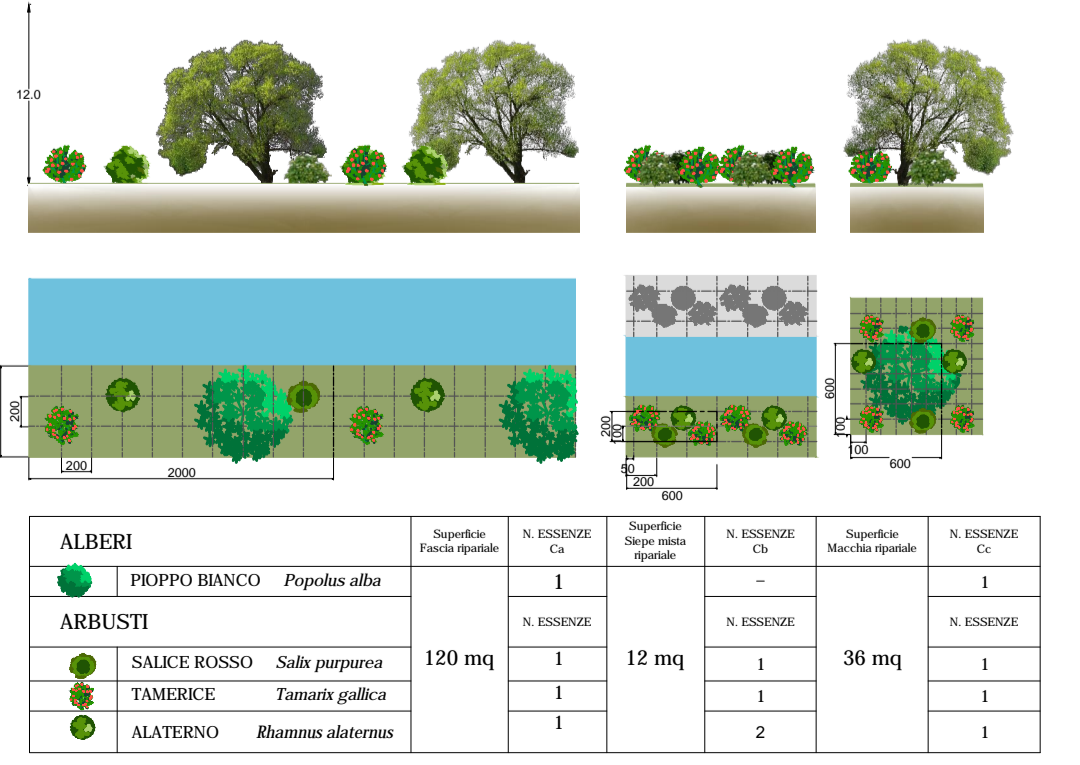
MODULO A - SIEPE ALTA MONOFILARE MONOSPECIFICA



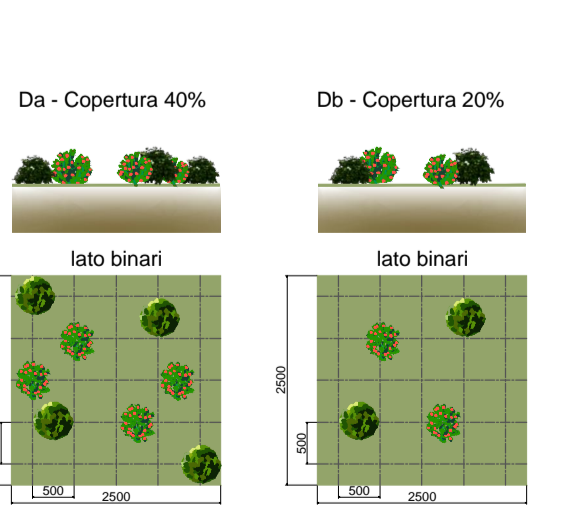
MODULO B - SIEPE ALTA MISTA A SESTO SFALSATO



MODULO C - FORMAZIONI RIPARIALI



MODULO D - PRATO CESUGLIATO



MODULO E - FASCIA ARBOREO ARBUSTIVA

