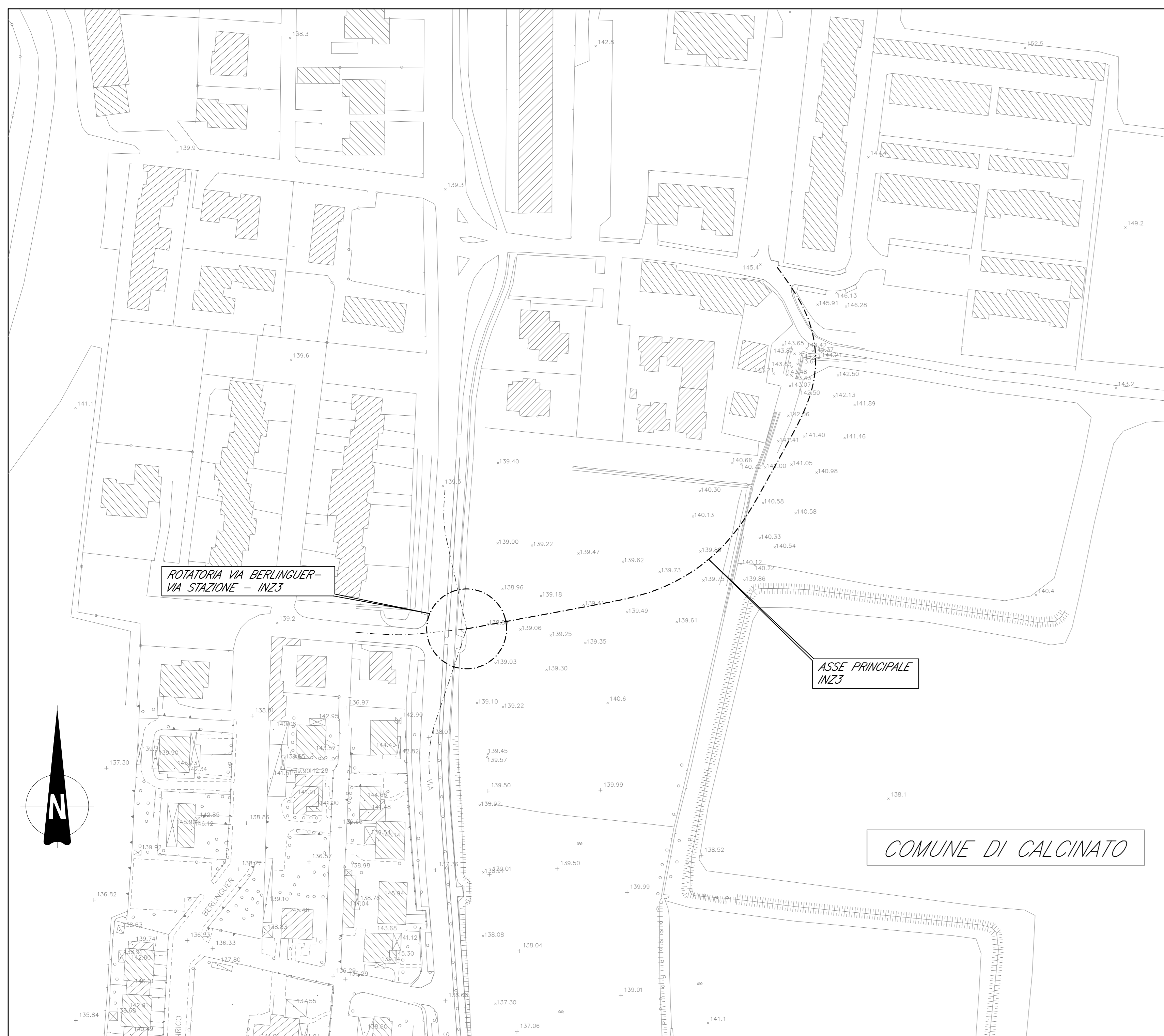
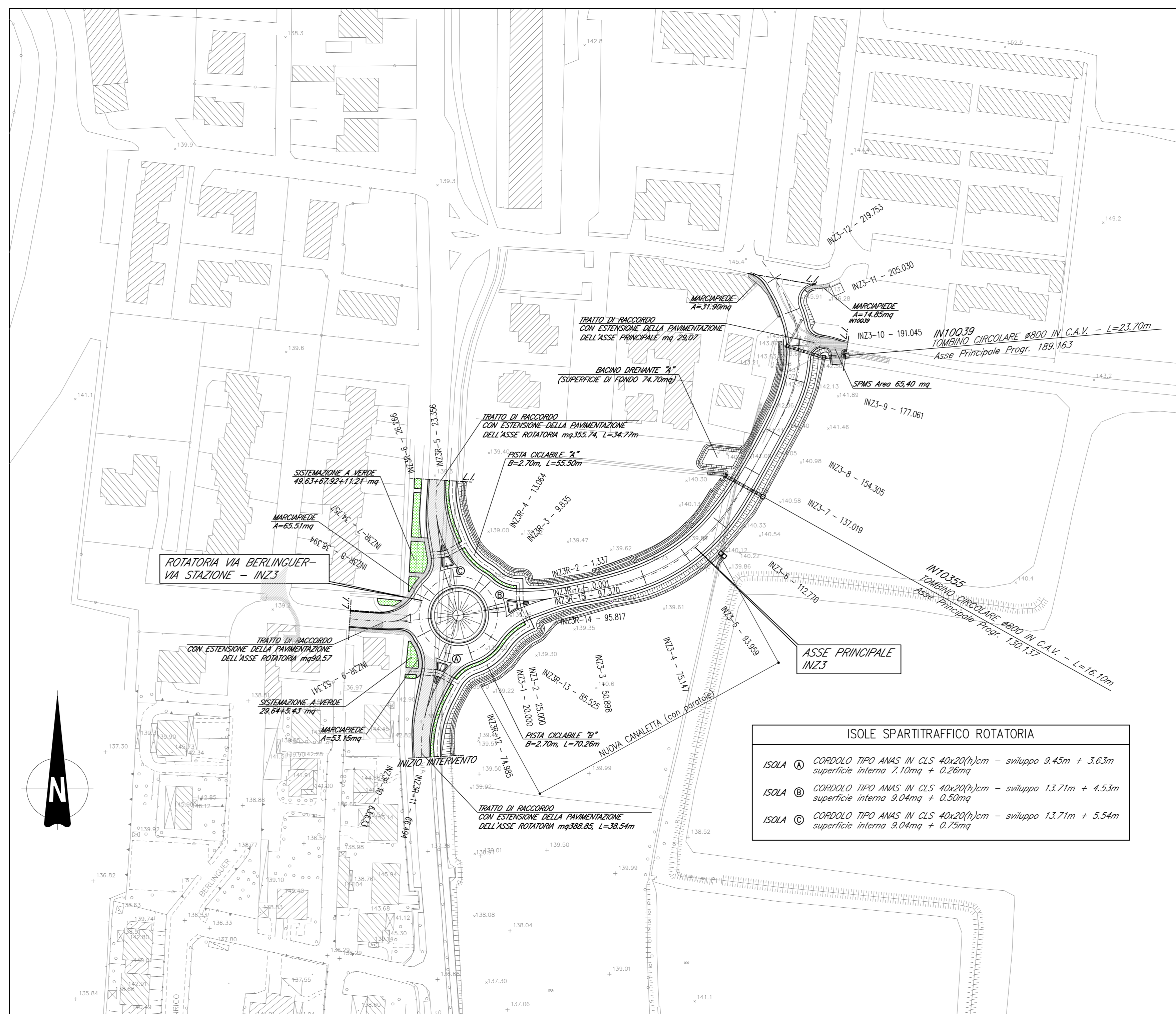


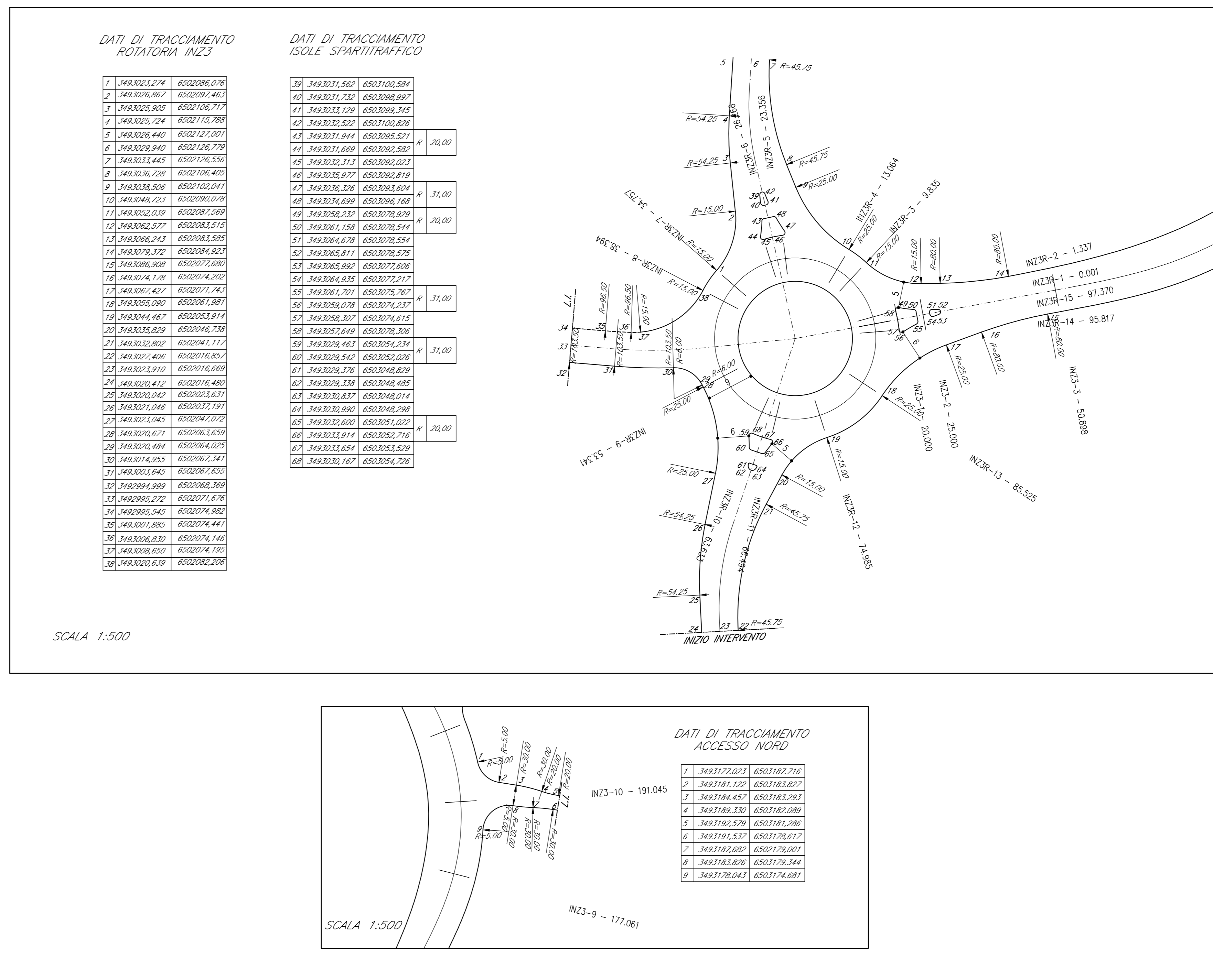
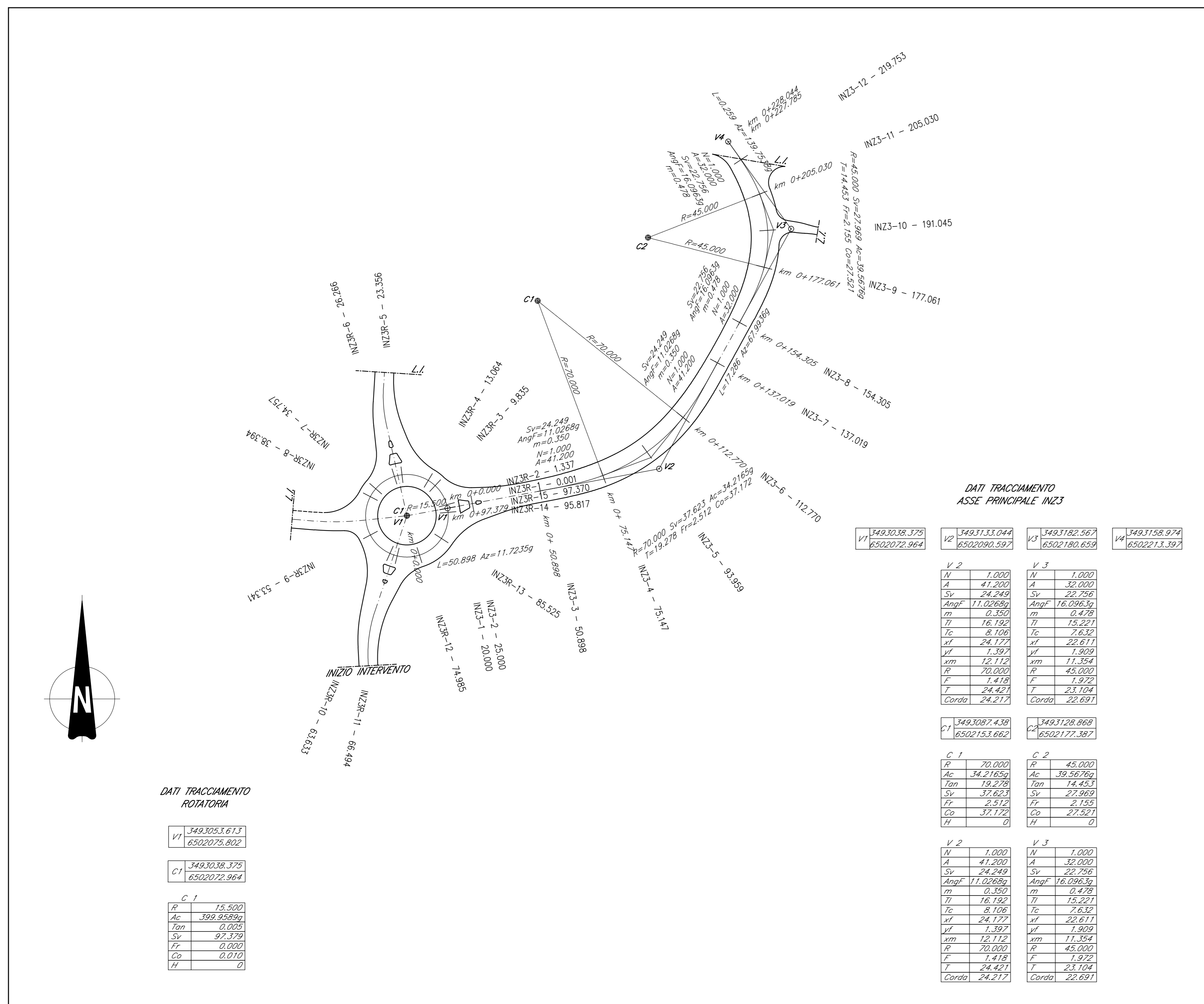
PLANIMETRIA STATO DI FATTO



PLANIMETRIA DI PROGETTO



PLANIMETRIA DI TRACCIAMENTO



DOCUMENTI DI RIFERIMENTO

DESCRIZIONE	CODICE
1000 - RAMPE CANALI CATERVIA TIPOLOGICO	IN011EE226W000002
STRADA DI CATEGORIA T2, SEZIONI TIPO E DETTAGLI TAVOLA 1/2	IN011EE226W000001
SALVAMENTO ACQUE METEORICHE PARTICOLARI TAVOLA 1/3	IN011EE226W000002
SALVAMENTO ACQUE METEORICHE PARTICOLARI TAVOLA 2/3	IN011EE226W000002
SALVAMENTO ACQUE METEORICHE PARTICOLARI TAVOLA 3/3	IN011EE226W000002
PARTECIPAZIONE INTERDISCIPLINARE CON CARATTERE ANGOLO	IN011EE226W000002
PIANTI PAVI DI ILLUMINAZIONE REALIZZATI IN OPERA SEZIONI TIPO	IN011EE226W000002
PIANTI PAVI DI ILLUMINAZIONE PREFABRICATI SEZIONI TIPO	IN011EE226W000002
SECONDA VERTICALE E ORIZZONTALE DETTAGLI	IN011EE226W000002
SECONDA VERTICALE E PIANTI DI FONDAZIONE GEOMETRIE	IN011EE226W000001
SECONDA VERTICALE PIANTI DI FONDAZIONE CARATTERI E ARMATURA	IN011EE226W000001
SEZIONI TIPO VABILITA' SECONDARIE PISTE CICLABILI PARTICOLARI	IN011EE226W000001
INZ3 - NUOVA ROTATORIA VIA BERLINGUER - VIA STAZIONE E COLLEGAMENTO VIA CA' ROTÉ	IN011EE226W000001
RELAZIONE TECNICA GENERALE	IN011EE226W000001
PROFILI LONGITUDINALI	IN011EE226W000001
ASSE PRINCIPALE SEZIONI TRASVERSALI TAVOLA 1/2	IN011EE226W000001
ASSE PRINCIPALE SEZIONI TRASVERSALI TAVOLA 2/2	IN011EE226W000001
ROTATORIA SEZIONI TRASVERSALI TAVOLA 1/2	IN011EE226W000001
ROTATORIA SEZIONI TRASVERSALI TAVOLA 2/2	IN011EE226W000001
PLANIMETRIA SCHEMATICA	IN011EE226W000001
SALVAMENTO ACQUE METEORICHE RELAZIONE IDRAULICA	IN011EE226W000001
SALVAMENTO ACQUE METEORICHE RELAZIONE IDRAULICA	IN011EE226W000001
IMPIANTO DI ILLUMINAZIONE ISOLAZIONE ALUMINOTECNICA E DI CALCOLO	IN011EE226W000001
IMPIANTO DI ILLUMINAZIONE ROTATORIA PLANIMETRIA E PARTICOLARI COSTRUTTIVI	IN011EE226W000001
IMPIANTO DI ILLUMINAZIONE SEZIONI ELETTRICHE	IN011EE226W000001
TORNIO CIRCOLARE INVOLTO CARATTERI, ARMATURA E DATI DI TRACCIAMENTO	IN011EE226W000001
TORNIO CIRCOLARE INVOLTO CARATTERI, ARMATURA E DATI DI TRACCIAMENTO	IN011EE226W000001
RELAZIONE TECNICA E DI CALCOLO TORNIO	IN011EE226W000001
SEZIONI TIPO E DETTAGLI	IN011EE226W000001
RELAZIONE GEOMETRICA	IN011EE226W000001
PROFILI STRAORDINARI	IN011EE226W000001

NOTE GENERALI

- TUTTE LE MISURE SONO ESPRESSE IN METRI
- TUTTI GLI ANGOLI SONO ESPRESSE IN GRADI CENTESIMALI

LEGENDA

LL - LIMITE INTERVENTO

- SPAS - STRADA CON PAVIMENTAZIONE IN MISTO STABILIZZATO
- SPAS - STRADA CON PAVIMENTAZIONE IN CONGLOMERATO CEMENTIZIO
- SPAS - STRADA CON PAVIMENTAZIONE IN CONGLOMERATO CEMENTIZIO
- ASSE PRINCIPALE - ASPORTAZIONE DEL TERRENO AGRARIO PER UNO SPESORE DI 50cm
- VABILITA' SECONDARIE - ASPORTAZIONE DEL TERRENO AGRARIO PER UNO SPESORE DI 30cm

	LIMITI DI VELOCITA' AMMINISTRATIVE	VELOCITA' DI PROGETTO MASSIMA
TUTTO L'ASSE STRADALE	30 km/h impedito con opportuna segnaletica	40 km/h

COMMITTENTE: **RFI** - RETTE FERROVIARIE ITALIANE - GRUPPO FERROVIE DELLO STATO

ALTA SOVRIGLIANZA: **ITALFERR** - GRUPPO FERROVIE DELLO STATO

GENERAL CONTRACTOR: **Cepav due** - Consorzio ENI per l'Alta Velocità

INFRASTRUTTURE FERROVIARIE STRATEGICHE DEFINITE DALLA LEGGE OBIETTIVO N. 443/01

LINEA A.V. I.A.C. TORINO - VENEZIA Tratta MILANO - VERONA
Lotto funzionale Brescia-Verona
PROGETTO ESECUTIVO

INZ3 - NUOVA ROTATORIA VIA BERLINGUER-VIA STAZIONE E COLLEGAMENTO VIA CA' ROTÉ
Planimetrie di stato di fatto, di progetto e di tracciamento

GENERAL CONTRACTOR: **Cepav due**

DIETTORE LAVORI: **SCALA: vorie**

COMMISSIONE LOTTO FASE ENTE TIPO DOC. OPERA/DISCIPLINA PROG. REV.

INOR | 1 | E | E2 | PZ | INZ300 | 001 | B

PROGETTAZIONE

Rev.	Descrizione	Autore	Data	Verifica	Data	Progetto	Data	IL PROGETTISTA
A	EMISSIONE	CA	31/10/18	CA	31/10/18	Taranta	31/10/18	PIACENTINI/VERONA
B	MODIFICHE CONSORZIO CHESE	CA	26/11/2018	CA	26/11/2018	Lara	26/11/2018	CA
C		CA	26/11/2018	CA	26/11/2018	Lara	26/11/2018	CA

CGI: 751447334A File: IN011EE226W000001B_01.dwg