PROFILO IV34pe
SEZIONE IV34-30
PROGRESSIVA 581.43

BASE	
BA1	*0.68 m²*
BINDER	
BI1	*0.36 m²*
SCAVO	
SC1	*19.78 m²*
MISTO STABILIZZATO	
ST1	*1.70 m²*
USURA	
US1	*0.24 m²*
VEGETALE DUNE	
VD1	*0.57 m²*
VD2	*0.45 m²*
Totale:	*1.02 m²*
COMPATTAZIONE	
co1	*8.52 m*
IDROSEMINA	
id1	*2.52 m*
id2	*0.95 m*
id3	*3.66 m*
id4	*0.75 m*
Totale:	*7.88 m*
SCOTICO DUNA	
sd1	*1.72 m*
sd2	*1.89 m*
Totale:	*3.61 m*

95 200 200

PROGRESSIVE TERRENO
PARZIALI TERRENO
QUOTE TERRENO
PROGRESSIVE PROGETTO
PARZIALI PROGETTO
QUOTE PROGETTO
PROGRESSIVE RILEVATO
PARZIALI RILEVATO
QUOTE RILEVATO

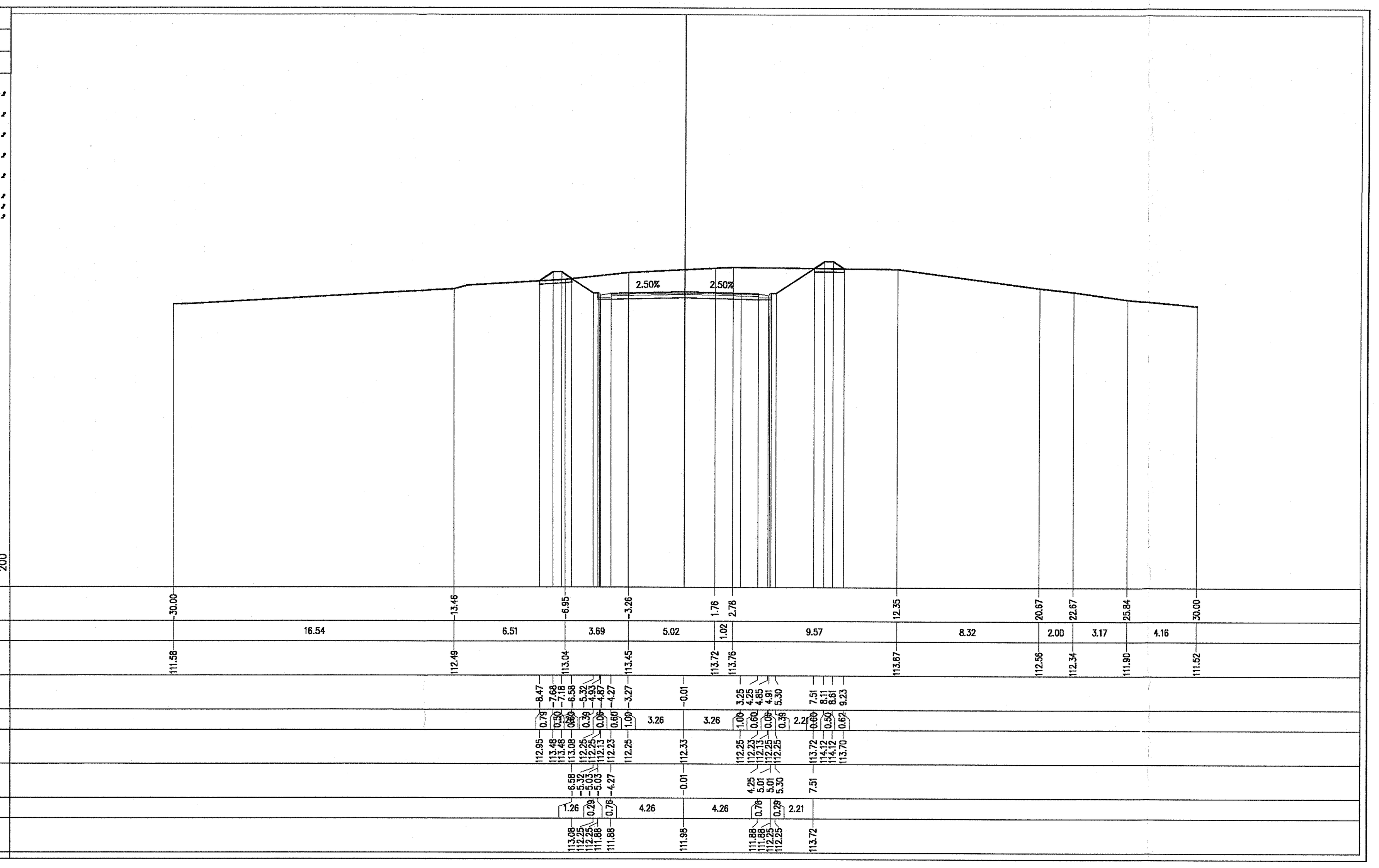

PROFILO IV34pe
SEZIONE IV34-33
PROGRESSIVA 640.00

BASE	
BA1	*0.70 m²*
BINDER	
BI1	*0.34 m²*
SCAVO	
SC1	*2.54 m²*
SCAVO FOSSI	
SF1	*0.42 m²*
MISTO STABILIZZATO	
ST1	*1.88 m²*
USURA	
US1	*0.26 m²*
VEGETALE DUNE	
VD1	*0.40 m²*
VEGETALE SCARPATE	
VS1	*0.31 m²*
IDROSEMINA	
id1	*1.10 m*
id2	*0.64 m*
id3	*2.83 m*
id4	*0.59 m*
Totale:	*5.16 m*
SCOTICO	
sc1	*9.66 m*
SCOTICO DUNA	
sd1	*1.63 m*

92 200 200

PROGRESSIVE TERRENO
PARZIALI TERRENO
QUOTE TERRENO
PROGRESSIVE PROGETTO
PARZIALI PROGETTO
QUOTE PROGETTO
PROGRESSIVE RILEVATO
PARZIALI RILEVATO
QUOTE RILEVATO

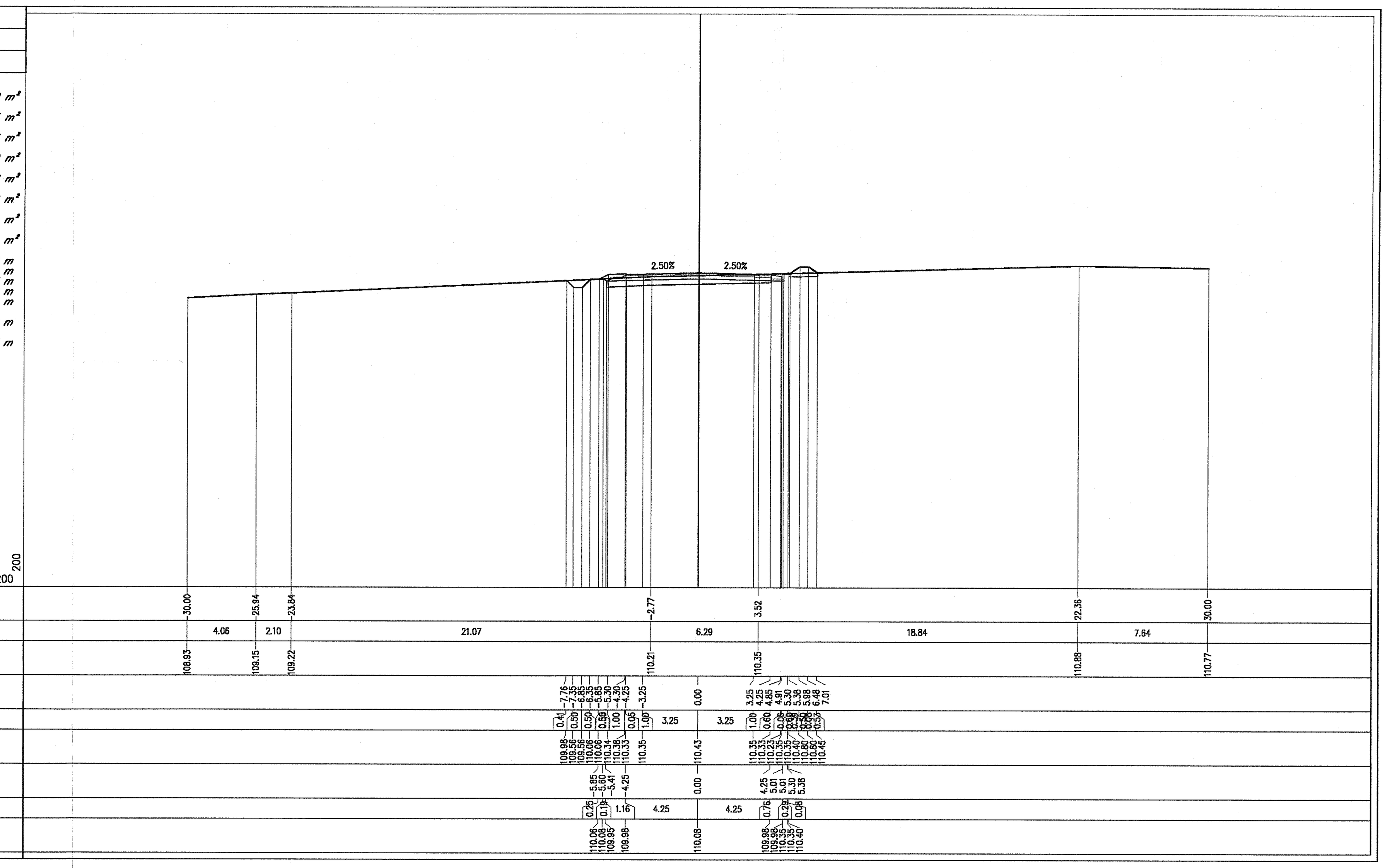

PROFILO IV34pe
SEZIONE IV34-31
PROGRESSIVA 600.00

BASE	
BA1	*0.68 m²*
BINDER	
BI1	*0.34 m²*
SCAVO	
SC1	*17.23 m²*
MISTO STABILIZZATO	
ST1	*1.70 m²*
USURA	
US1	*0.24 m²*
VEGETALE DUNE	
VD1	*0.58 m²*
VD2	*0.41 m²*
Totale:	*0.99 m²*
COMPATTAZIONE	
co1	*8.50 m*
IDROSEMINA	
id1	*2.71 m*
id2	*1.01 m*
id3	*3.27 m*
id4	*0.66 m*
Totale:	*7.65 m*
SCOTICO DUNA	
sd1	*1.65 m*
sd2	*1.94 m*
Totale:	*3.59 m*

94 200 200

PROGRESSIVE TERRENO
PARZIALI TERRENO
QUOTE TERRENO
PROGRESSIVE PROGETTO
PARZIALI PROGETTO
QUOTE PROGETTO
PROGRESSIVE RILEVATO
PARZIALI RILEVATO
QUOTE RILEVATO

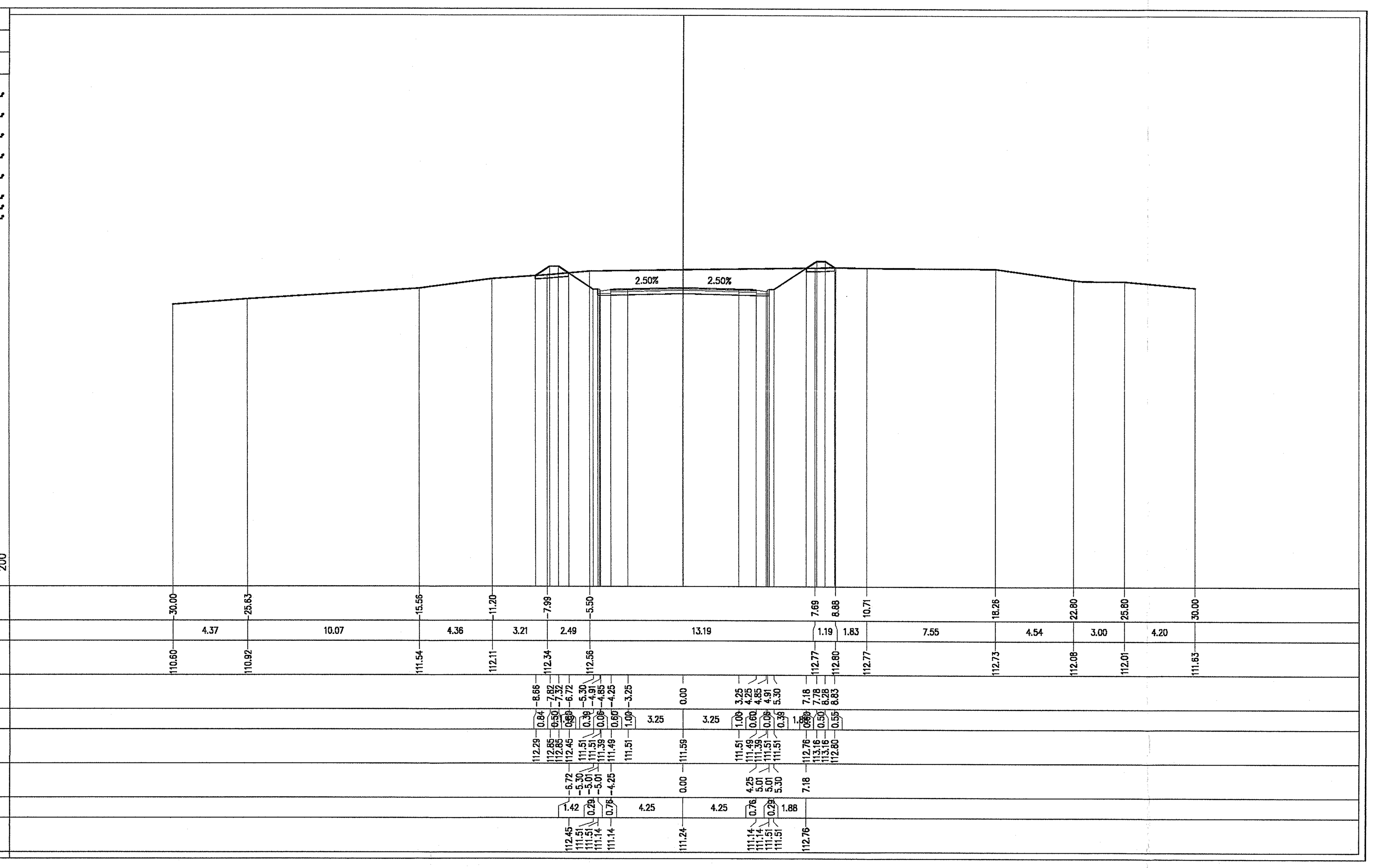

PROFILO IV34pe
SEZIONE IV34-34
PROGRESSIVA 660.00

BASE	
BA1	*0.72 m²*
BINDER	
BI1	*0.34 m²*
RILEVATO	
RI1	*0.32 m²*
SCAVO	
SC1	*0.55 m²*
SCAVO FOSSI	
SF1	*0.44 m²*
SF2	*0.55 m²*
Totale:	*0.99 m²*
MISTO STABILIZZATO	
ST1	*2.06 m²*
USURA	
US1	*0.24 m²*
VEGETALE SCARPATE	
VS1	*0.32 m²*
VS2	*0.41 m²*
Totale:	*0.73 m²*
IDROSEMINA	
id1	*3.28 m*
id2	*0.62 m*
id3	*2.59 m*
id4	*0.77 m*
Totale:	*7.26 m*
SCOTICO	
sc1	*10.96 m*

92 200 200

PROGRESSIVE TERRENO
PARZIALI TERRENO
QUOTE TERRENO
PROGRESSIVE PROGETTO
PARZIALI PROGETTO
QUOTE PROGETTO
PROGRESSIVE RILEVATO
PARZIALI RILEVATO
QUOTE RILEVATO

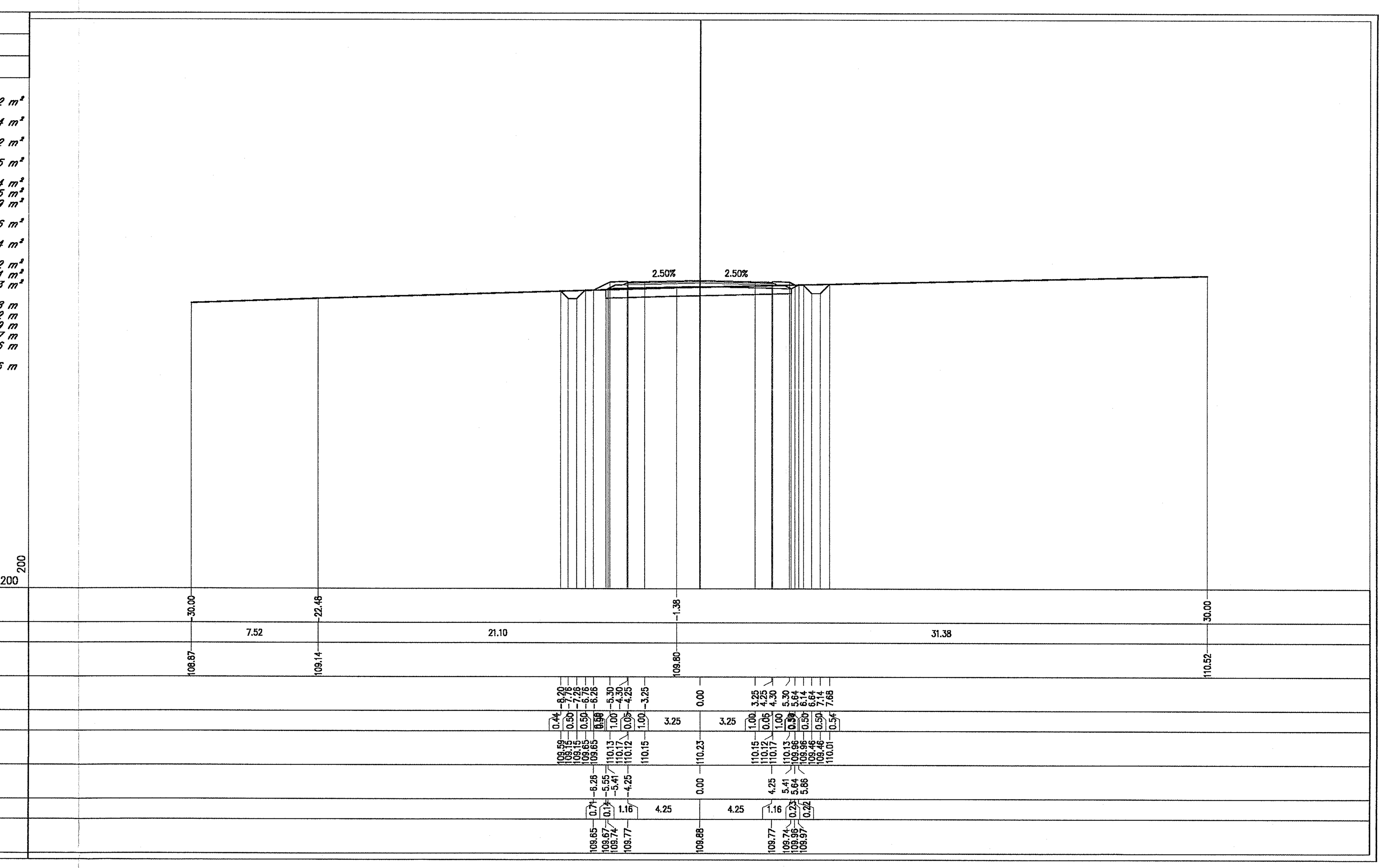

PROFILO IV34pe
SEZIONE IV34-32
PROGRESSIVA 620.00

BASE	
BA1	*0.68 m²*
BINDER	
BI1	*0.34 m²*
SCAVO	
SC1	*4.45 m²*
MISTO STABILIZZATO	
ST1	*1.70 m²*
USURA	
US1	*0.26 m²*
VEGETALE DUNE	
VD1	*0.47 m²*
VD2	*0.42 m²*
Totale:	*0.89 m²*
COMPATTAZIONE	
co1	*8.50 m*
IDROSEMINA	
id1	*1.02 m*
id2	*0.78 m*
id3	*1.42 m*
id4	*0.66 m*
Totale:	*3.88 m*
SCOTICO DUNA	
sd1	*1.65 m*
sd2	*1.75 m*
Totale:	*3.40 m*

93 200 200

PROGRESSIVE TERRENO
PARZIALI TERRENO
QUOTE TERRENO
PROGRESSIVE PROGETTO
PARZIALI PROGETTO
QUOTE PROGETTO
PROGRESSIVE RILEVATO
PARZIALI RILEVATO
QUOTE RILEVATO

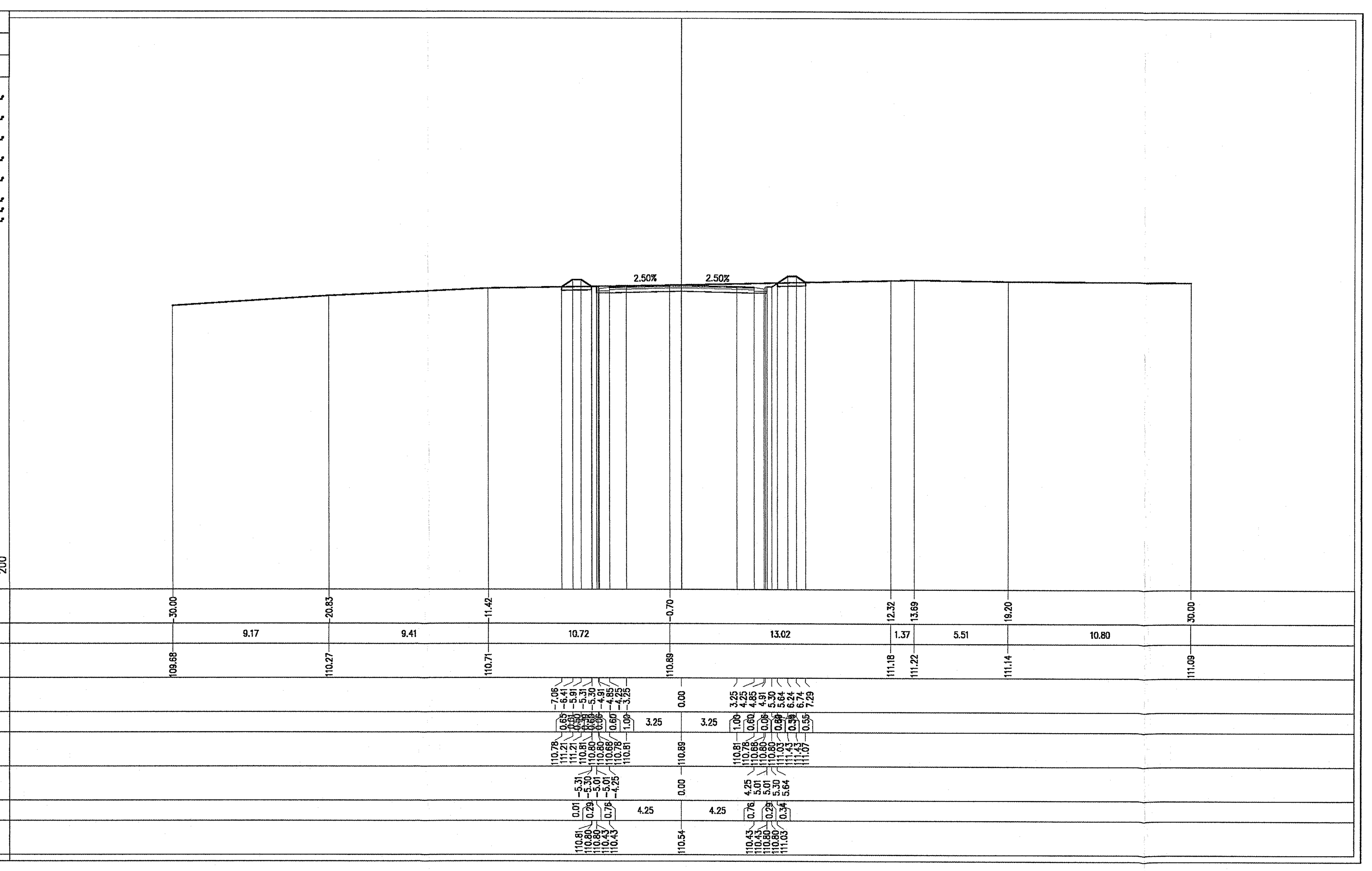

PROFILO IV34pe
SEZIONE IV34-35
PROGRESSIVA 680.00

BASE	
BA1	*0.72 m²*
BINDER	
BI1	*0.34 m²*
RILEVATO	
RI1	*3.01 m²*
SCAVO FOSSI	
SF1	*0.43 m²*
SF2	*0.54 m²*
Totale:	*0.97 m²*
MISTO STABILIZZATO	
ST1	*2.08 m²*
USURA	
US1	*0.24 m²*
VEGETALE SCARPATE	
VS1	*0.42 m²*
VS2	*0.59 m²*
Totale:	*1.01 m²*
IDROSEMINA	
id1	*3.90 m*
id2	*0.59 m*
id3	*3.27 m*
id4	*0.78 m*
Totale:	*8.54 m*
SCOTICO	
sc1	*11.69 m*

92 200 200

PROGRESSIVE TERRENO
PARZIALI TERRENO
QUOTE TERRENO
PROGRESSIVE PROGETTO
PARZIALI PROGETTO
QUOTE PROGETTO
PROGRESSIVE RILEVATO
PARZIALI RILEVATO
QUOTE RILEVATO

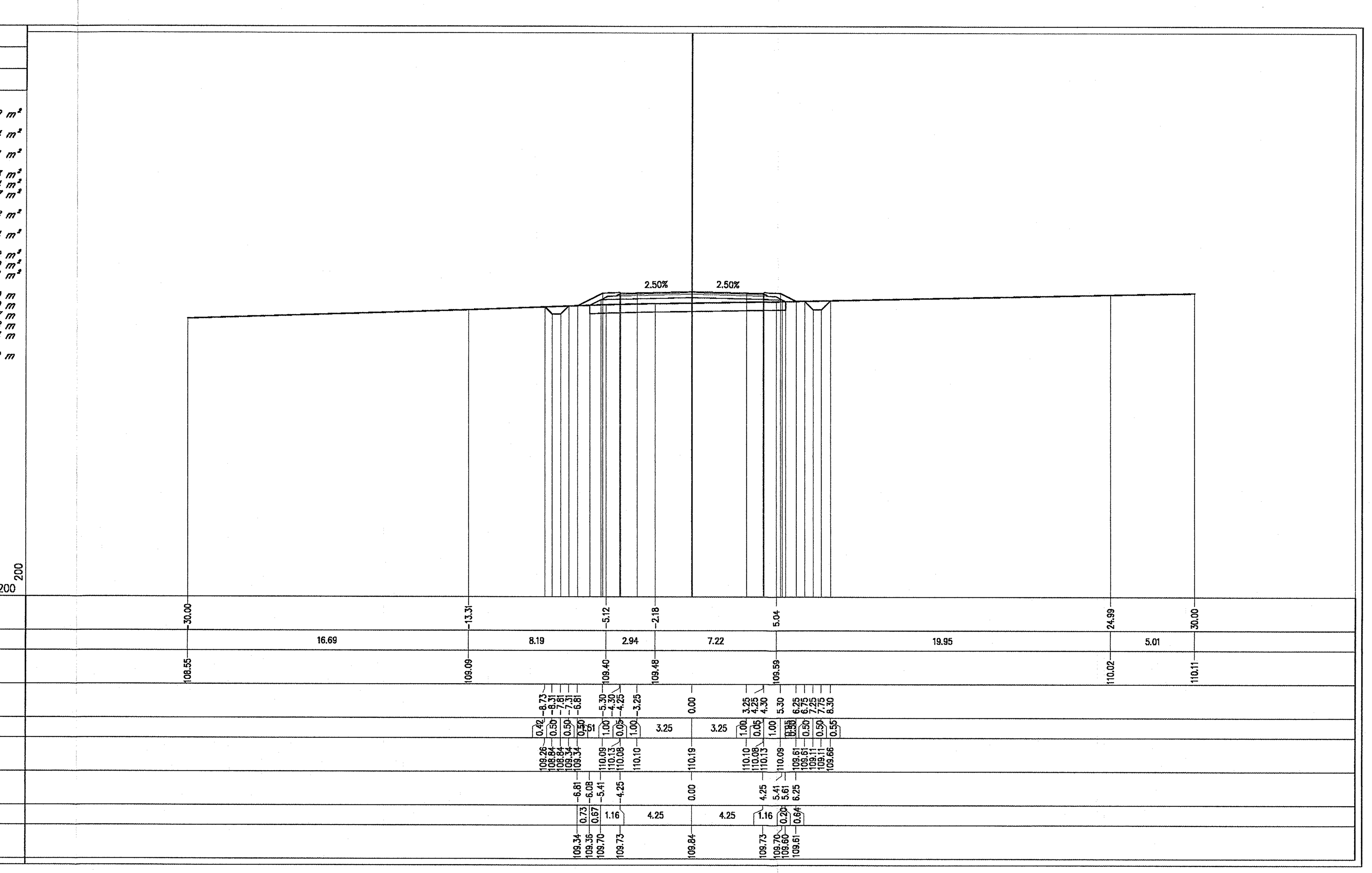

DOCUMENTI DI RIFERIMENTO

DESCRIZIONE	CODICE
IF00 – ELABORATI DI TRACCIAMENTO LINEA AV/AC	
RELAZIONE TECNICA DEL TRACCIAMENTO	*INOR10EE2ROIF0000001*
PLANIMETRIA DI TRACCIAMENTO LINEA AC DA KM 118+500.000 A KM 123+000.000 TAV. 4	*INOR10EE2P5IF0000004*
PROFILO LONGITUDINALE DI TRACCIAMENTO LINEA AC DA KM 113+000.000 A KM 121+800.000 TAV. 2	*INOR10EE2F5IF0000002*
IV00 – CAVALCAFERROVIA TIPOLOGICO	
PRESCRIZIONI MATERIALI E NOTE GENERALI	*INOR11EE24TIV0000001*
STRADE CATEGORIA F2 – CARPENTERIA IMPALCATO – DETTAGLI	*INOR11EE2BZIV00A5001*
IV34 – CAVALCAFERROVIA VIA GREZZE – PK 121+563.218	
PIANTA FONDAZIONI E PIANTA IMPALCATO – tav. 1/2	*INOR11EE2P9IV34A0001*
PIANTA FONDAZIONI E PIANTA IMPALCATO – tav. 2/2	*INOR11EE2P9IV34A0002*
SEZIONE LONGITUDINALE, PROSPETTO LONGITUDINALE E SEZIONE TRASVERSALE – tav. 1/2	*INOR11EE2PZIV34A0001*
SEZIONE LONGITUDINALE, PROSPETTO LONGITUDINALE E SEZIONE TRASVERSALE – tav. 2/2	*INOR11EE2PZIV34A0002*
PIANTA TRACCIAMENTO SOTTOSTRUTTURE E PLINTI DI FONDAZIONE	*INOR11EE2PZIV34A3001*
CARPENTERIA SPALLA A	*INOR11EE2BZIV34A6001*
CARPENTERIA SPALLA B	*INOR11EE2BZIV34A6002*
CARPENTERIA PILA P1–P2	*INOR11EE2BZIV34A4001*
CARPENTERIA PILE P3	*INOR11EE2BZIV34A4002*
IV00 – RAMPE CAVALCAFERROVIA TIPOLOGICO	
STRADA DI CATEGORIA F2. SEZIONI TIPO E DETTAGLI. TAVOLA 1/2	*INOR11EE2WBIV00C0002*
ZONE DI TRANSIZIONE RILEVATO–CAVALCAFERROVIA	*INOR11EE2WBIV00C0001*
SEZIONI TIPO VIABILITA' SECONDARIE. PISTE CICLABILI. PARTICOLARI	*INOR11EE2BZIV00C9001*
IV34 – RAMPE CAVALCAFERROVIA VIA GREZZE– PK 121+563.218	
RELAZIONE TECNICA GENERALE RAMPE	*INOR11EE2ROIV34C0001*
PLANIMETRIA STATO DI FATTO	*INOR11EE2P7IV3400001*
PLANIMETRIA DI PROGETTO	*INOR11EE2P7IV3400002*
PLANIMETRIA DI TRACCIAMENTO	*INOR11EE2PZIV3400001*
PROFILI LONGITUDINALI	*INOR11EE2F7IV3400001*
DIAGRAMMA DI VISUALE LIBERA E VELOCITÀ	*INOR11EE2D7IV3400001*
ASSE PRINCIPALE. SEZIONI TRASVERSALI. TAVOLA 1/9	*INOR11EE2W9IV3400001*
ASSE PRINCIPALE. SEZIONI TRASVERSALI. TAVOLA 2/9	*INOR11EE2W9IV3400002*
ASSE PRINCIPALE. SEZIONI TRASVERSALI. TAVOLA 3/9	*INOR11EE2W9IV3400003*
ASSE PRINCIPALE. SEZIONI TRASVERSALI. TAVOLA 4/9	*INOR11EE2W9IV3400004*
ASSE PRINCIPALE. SEZIONI TRASVERSALI. TAVOLA 6/9	*INOR11EE2W9IV3400006*
ASSE PRINCIPALE. SEZIONI TRASVERSALI. TAVOLA 7/9	*INOR11EE2W9IV3400007*
ASSE PRINCIPALE. SEZIONI TRASVERSALI. TAVOLA 8/9	*INOR11EE2W9IV3400008*
ASSE PRINCIPALE. SEZIONI TRASVERSALI. TAVOLA 9/9	*INOR11EE2W9IV3400009*
PLANIMETRIA SEGNALETICA	*INOR11EE2P7IV340B001*
PLANIMETRIA BARRIERE DI SICUREZZA	*INOR11EE2P7IV340B002*
SMALTIMENTO ACQUE METEORICHE. PLANIMETRIA	*INOR11EE2PZIV340B001*
MURO DI SOSTEGNO IN50002. RELAZIONE DI CALCOLO	*INOR11EE2CLIV34C0001*
MURO DI SOSTEGNO IN50002. CARPENTERIA	*INOR11EE2BZIV34C0001*
MURO DI SOSTEGNO IN50002. ARMATURA. TAVOLA 1/4	*INOR11EE2BZIV34C0002*
MURO DI SOSTEGNO IN50002. ARMATURA. TAVOLA 2/4	*INOR11EE2BZIV34C0003*
MURO DI SOSTEGNO IN50002. ARMATURA. TAVOLA 3/4	*INOR11EE2BZIV34C0004*
MURO DI SOSTEGNO IN50002. ARMATURA. TAVOLA 4/4	*INOR11EE2BZIV34C0005*
DETTAGLI COSTRUTTIVI ED ELEMENTI DI FINITURA	*INOR11EE2BZIV340B001*

NOTE GENERALI

– TUTTE LE MISURE SONO ESPRESSE IN METRI

COMMITTENTE:

RFI RETE FERROVIARIA ITALIANA
GRUPPO FERROVIE DELLO STATO

ALTA SORVEGLIANZA:

ITALFERR
GRUPPO FERROVIE DELLO STATO

GENERAL CONTRACTOR:

Cepav due
Consorzio ENI per l' Alta Velocità

INFRASTRUTTURE FERROVIARIE STRATEGICHE DEFINITE DALLA LEGGE OBIETTIVO N. 443/01

LINEA A.V. /A.C. TORINO - VENEZIA Tratta MILANO - VERONA
Lotto funzionale Brescia-Verona
PROGETTO ESECUTIVO

IV34- CAVALCAFERROVIA VIA GREZZE - PK 121+563,218
Asse principale. Sezioni trasversali. Tavola 5/9

GENERAL CONTRACTOR	DIRETTORE LAVORI	SCALA:
Consorzio Cepav due — Consorzio Cepav due Il Direttore del Consorzio (Ing. T. Taranta) Data: 06 FEB 2019	~~Valido per Costruzione~~ Data:	1:200

COMMESSA	LOTTO	FASE	ENTE	TIPO DOC.	OPERA/DISCIPLINA	PROGR.	REV.
INOR	11	E	E2	W9	IV3400	005	A

PROGETTAZIONE — IL PROGETTISTA

Rev.	Descrizione	Redatto	Data	Verificato	Data	Approvato	Data
A	EMISSIONE	Attanasio	31/10/18	Piacentini	31/10/18	Taranta	31/10/18
B							
C							

PIACENTINI INGEGNERI S.r.l. Dott. Ing. Luca Piacentini, Ordine degli Ingegneri di Bologna — Data: 31/10/18

Ordine degli Ingegneri della Provincia di Milano — A 23408 — Ingegnere TOMMASO TARANTA — Civile ed Ambientale, Industriale, dell'Informazione

CIG. 751447334A — File: IN0R11EE2W9IV3400005A_02.dwg

Progetto cofinanziato dalla Unione Europea

Stampato dal Service di plottaggio ITALFERR S.p.A. ALBA S.r.l.

CUP: F81H91000000008

Scala di plot: 1:1