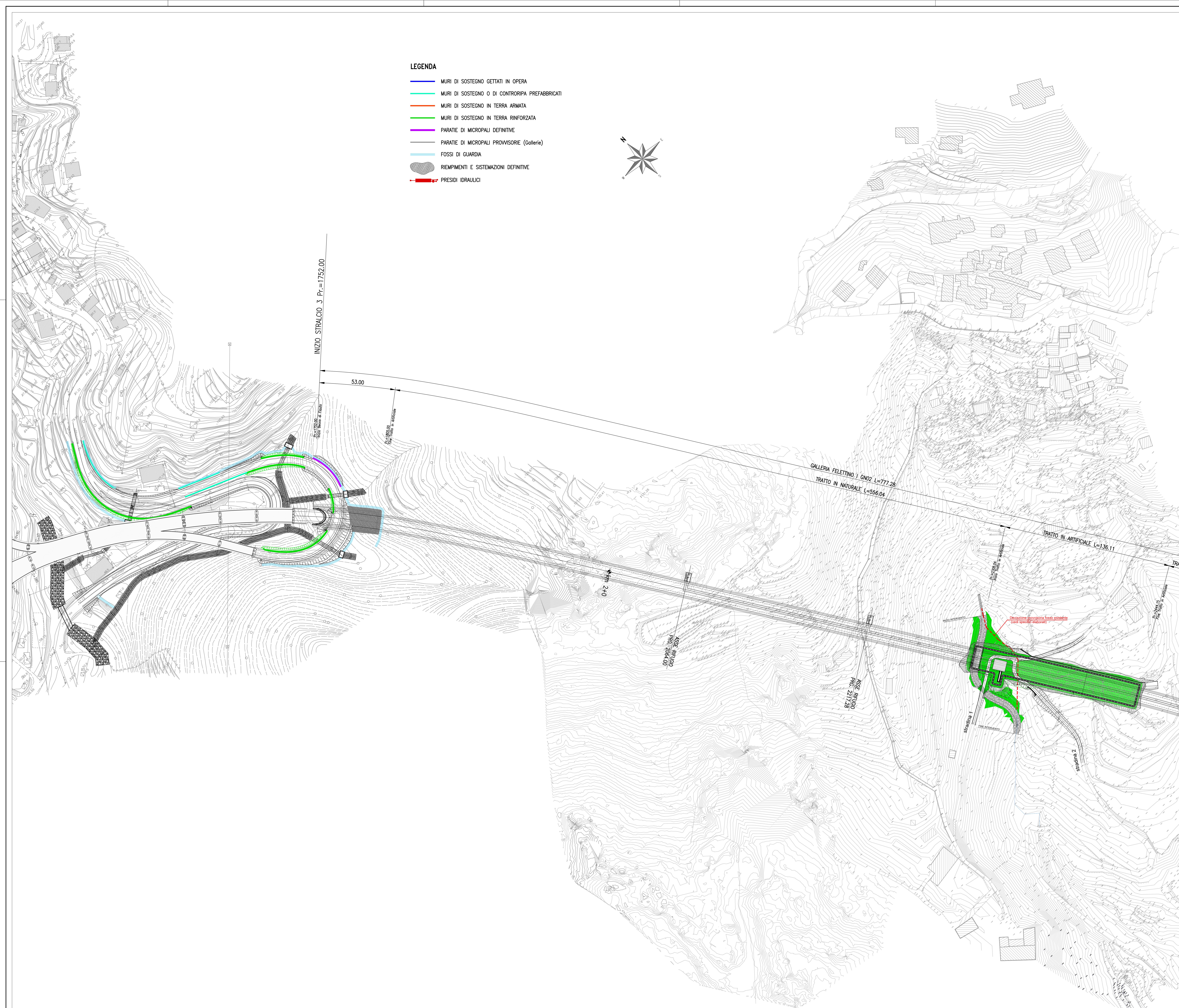
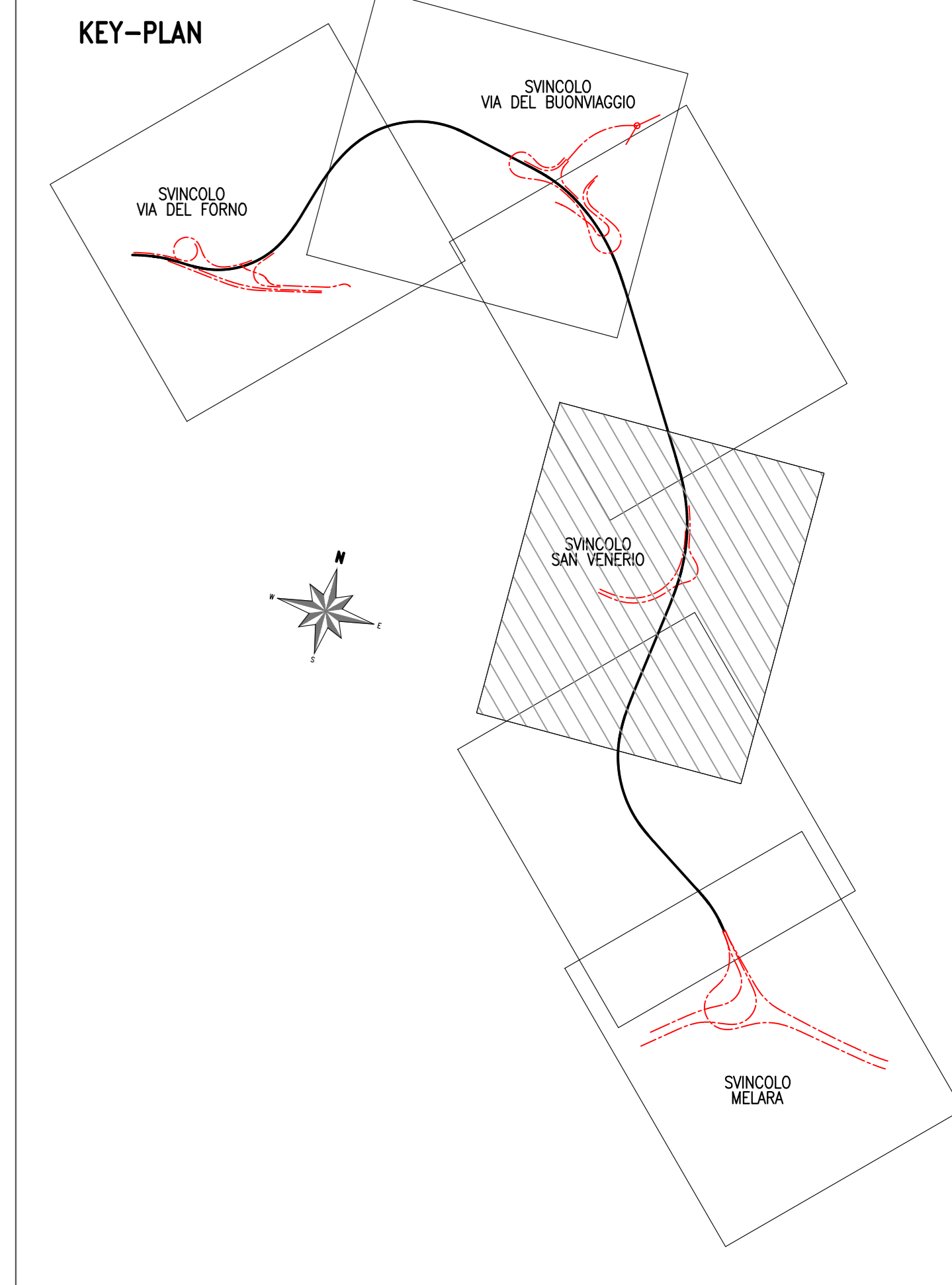
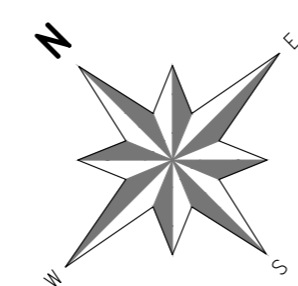


LEGENDA

- MURI DI SOSTEGNO GETTATI IN OPERA
- MURI DI SOSTEGNO O DI CONTRORIPA PREFABBRICATI
- MURI DI SOSTEGNO IN TERRA ARMATA
- MURI DI SOSTEGNO IN TERRA RINFORZATA
- PARATIE DI MICROPALI DEFINITIVE
- PARATIE DI MICROPALI PROVVISORIE (Gallerie)
- FOSSI DI GUARDIA
- RIEMPIMENTI E SISTEMAZIONI DEFINITIVE
- PRESIDI IDRAULICI



Direzione Progettazione e Realizzazione Lavori

VARIANTE ALLA S.S. 1 "VIA AURELIA"

Viabilità di accesso all'hub portuale di La Spezia

Lavori di costruzione della variante alla S.S. 1 Via Aurelia - 3°Lotto

2° Stralcio Funzionale B dallo Svincolo di Buon Viaggio allo Svincolo di San Venerio

COMPLETAMENTO

PRECEDENTI LIVELLI DI PROGETTAZIONE DELL'APPALTO INTEGRATO ORIGINALE

PD n°1861 del 09/07/03 aggiornato al 10/12/08 - Delibera CIPE n°60 del 02/04/08
 PE n° 103 del 14/07/2011 - D.A. CDG-103321-P del 20/07/11
 PVT n°112 del 21/01/16 aggiornata al 28/10/16 - D.A. CDG-92950-P del 21/02/17
 Progetto Esecutivo Cantierabile Opere da Completare

PROGETTO ESECUTIVO

cod. GE266

PROGETTAZIONE: ANAS - DIREZIONE PROGETTAZIONE E REALIZZAZIONE LAVORI

<p>PROGETTISTA: Dott. Ing. Antonio Scalamandrà Ordine Ing. di Professione n. 1063</p> <p>IL GEOLOGO: Dott. Geol. Flavio Casanova Ordine Geol. del Lazio n. 1559</p> <p>COORDINATORE DELLA SICUREZZA IN FASE DI PROGETTAZIONE: Geom. Emidio Pisella</p> <p>VISTO IL RESPONSABILE DEL PROCEDIMENTO: Dott. Ing. Fabrizio Cardone</p>	
PROTOCOLLO	DATA

PARTE GENERALE

Planimetria di Progetto Tav 1/2

CODICE PROGETTO	NOME FILE	REVISIONE	SCALA
PROGETTO: DPGE0266	LIV. PROG.: E 20	TOBEGODGENPL01-02_A.dwg	A
ELAB.: DPGE0266	ELAB.: TOBEGODGENPL01		1:1000

REV.	DESCRIZIONE	DATA	REDAITTO	VERIFICATO	APPROVATO
A	EMISSIONE	GIUGNO 2020			