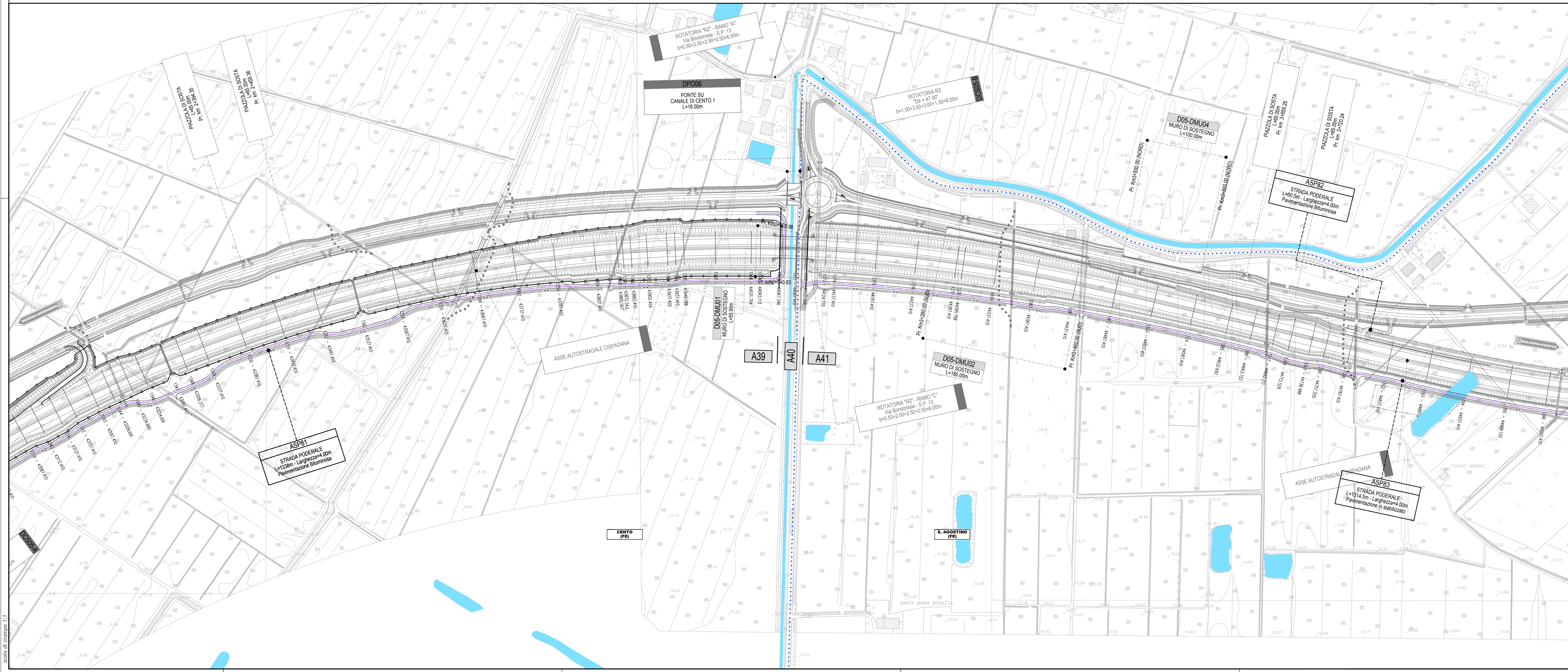





- LEGENDA**
- TERRITORIO**
- Confini regionali
 - Confini provinciali
 - Confini comunali
 - Denominazione Comune
 - Corsi d'acqua e presenze idrografiche principali
- INFRASTRUTTURE ESISTENTI**
- Autostrade
 - Ferrovie
 - Asse viario Cispadano
- INFRASTRUTTURE DI PROGETTO**
- Tracciato autostradale, svincoli, interconnessioni, aree di servizio
 - Viabilità di adduzione al sistema autostradale
 - Interventi di riqualificazione delle viabilità poderali interferenti (larghezza 4-6m)
 - Percorsi ciclabili
- OPERE D'ARTE E VIABILITA' DI PROGETTO**
- Viabilità poderali
 - Wbs corpo autostradale

ELABORATI DI RIFERIMENTO

CARATTERISTICHE DEI MATERIALI

NOTE



IL CONCEDENTE Regione Emilia-Romagna	IL CONCESSIONARIO ARC AUTOSTRADA REGIONALE CISPADANA
AUTOSTRADA REGIONALE CISPADANA DAL CASELLO DI REGGIOLO-ROLO SULLA A22 AL CASELLO DI FERRARA SUD SULLA A13 CODICE C.U.P. E8180800000009	
PROGETTO DEFINITIVO	
ASSE AUTOSTRADALE (COMPRESIVO DEGLI INTERVENTI LOCALI DI COLLEGAMENTO VIARIO AL SISTEMA AUTOSTRADALE)	
PROGETTAZIONI STRADALE	
AREE SI SOSTA E DI SERVIZIO	
STRADE PODERALI DI COLLEGAMENTO RURALE	
PLANIMETRIA DI PROGETTO - TAVOLA 17/26	
	
IL PROGETTISTA PIACENTINI INGEGNERI S.r.l. Ing. Luca Piacentini Alba Ing. Perugia n° 42374	RESPONSABILE INTEGRAZIONE PRESTAZIONI SPECIALISTICHE Ing. Antonio Annala Alba Ing. Bologna n° 4152
Dott. Ing. Antonio Annala INFRAPRA 822AR771 S.p.A. INFRAPRA 822AR771 S.p.A. S.p.A.	
	
	
G	
F	
D	
C	
B	01.07.2019 EMISSIONE PER OTTENERE PERMESSA VIA DEL 25.07.2017 ATTANASIO PIACENTINI/ANALIA
A	17.04.2012 EMISSIONE Marzapà Piacentini S.p.A.
IDENTIFICAZIONE ELABORATO	
2 2 1 2	1 0 A 0 1 A S P 0 0 0 S P 2 1 7 B
AGOSTO 2019 SCALA 1:2000	