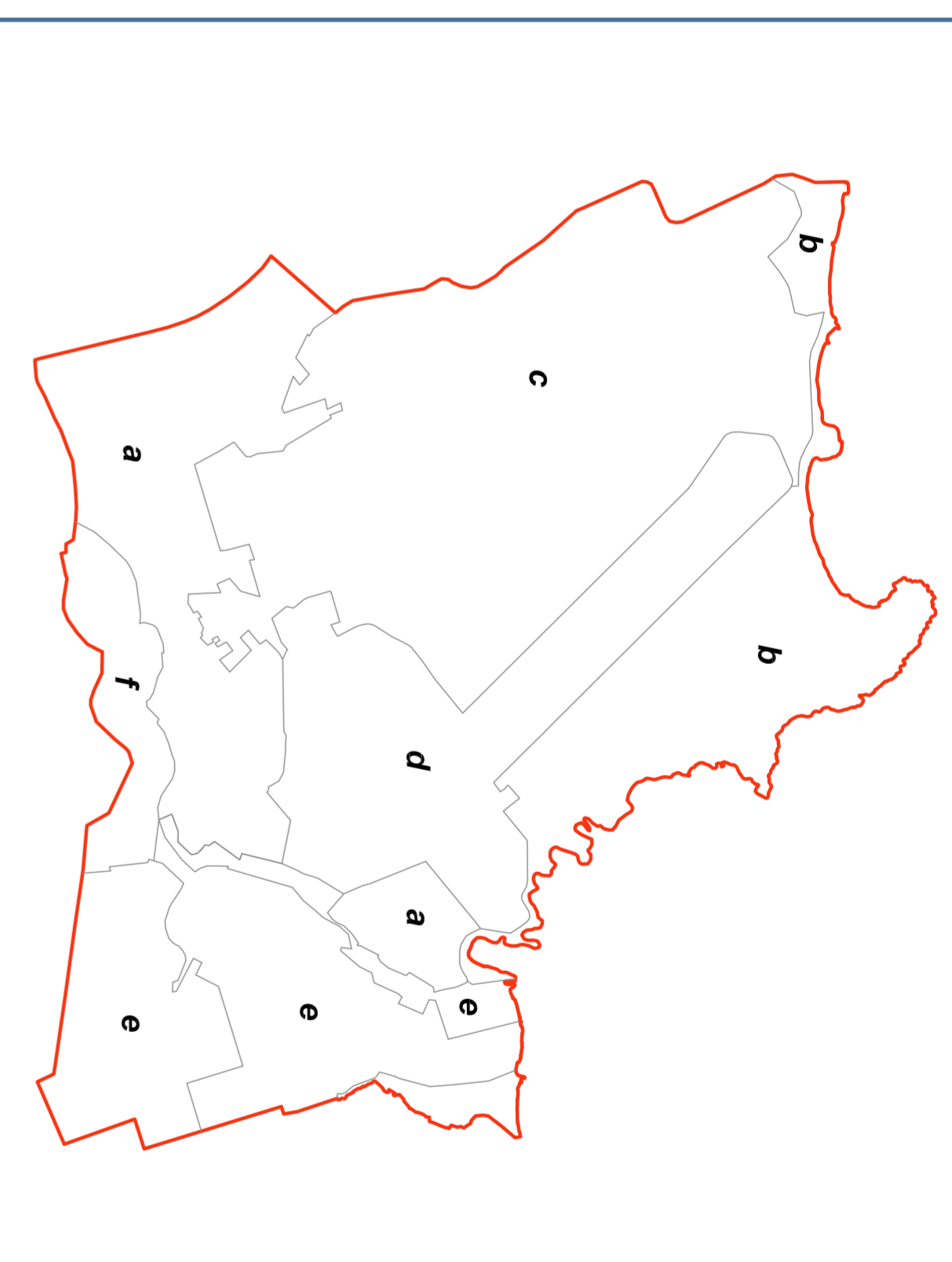


SCHEMA DELLE UNITA' DI PAESAGGIO



LEGENDA

- Ambito di studio
- Sedime aeroportuale

SCHEMA DI LAYOUT FUNZIONALE AEROPORTUALE

Opere esistenti	Opere in progetto
A Area Enil	R Piazzale di sosta aa.mm.
D Deposito	V Prolungamento visibilità
M Scalo merci	S Prolungamento piazzale di sosta aa.mm.
U Uffici Enil	I Riquadrifica piazzali
P Parcheggi	X Riquadrifica piazzali
T Terminali passeggeri	N Installazione nuovo impianto
K Area amministrativa	H Nuovo sistema di svuotamento (GAS)
	P Nuovo sistema di drenaggio
	M Nuova area parcheggio
	R Ristrutturazione caserma del VV.FF.

1) Asserto vegetazionale

- Aree boschive
- Macchia mediterranea e ginepro

2) Ambiente delle acque

- Canali
- Sistema delle acque - perno medio
- Sistema delle acque - fondo interno

3) Asserto agricolo

- Seminaio e zone agrarie eterogenee
- Colture legnose (vigneti, uliveti, frutteti)

Sistema infrastrutturale

- Visibilità aerea
- Visibilità aeronautica
- Visibilità comunale
- Zona aeroportuale
- Zona portuale

Unità di paesaggio

- a** Ambito urbano continuo
- b** Ambito urbano discontinuo di costa
- c** Ambito agricolo
- d** Ambito aeroportuale
- e** Ambito portuale e delle infrastrutture
- f** Ambito del seno di ponente

Patrimonio culturale e paesaggistico


- Torre di Punta Penne
- Castello Alimishio
- Insediamento protoistorico
- Masseria
- Periferazione della zona costiera
- Agri-Punta Penne

*Base Cartografica e proiezione geografica: Carta tecnica regionale - S.L.T. Regione Puglia; proiezione geografica UTM WGS84 33 Nord-ETRS89


PROVENIENTE



ENTE NAZIONALE PER L'AVIAZIONE CIVILE



REGIONE PUGLIA



AEROPORTI DI PUGLIA S.P.A.

BRINDISI - AEROPORTO DEL SALENTO

PROGETTO DI ADEGUAMENTO E MIGLIORAMENTO INFRASTRUTTURALE ED OPERATIVO DELL'AEROPORTO

P.H. Progettazione	R.U.P.	Direttore Tecnico	Direttore Generale	Amministratore Unico
Arch. M. CAVANERO	Ing. N. MICCETTI	Ing. D. D'ALIBA	M. FRANCHINI	Ing. D. DI PAOLA

STUDIO DI IMPATTO AMBIENTALE QUADRO DI RIFERIMENTO AMBIENTALE

TITOLO ELABORATO
CARTA DELLA STRUTTURA DEL PAESAGGIO E DEL PATRIMONIO CULTURALE

CODIFICA ELABORATO
W514_011_QAMB-11
SCALA
1:10.000
DATA
GIUGNO 2011

PROGETTAZIONE

Revisione	Redatto	Verificato	Approvato
A	CANEVANGIO	GIANCOLA	VENTURA
DATA			
Firma			



PROGETTO QUALITÀ AMBIENTALE