Piano della segnaletica integrata per la valorizzazione della

FRUIBILITÀ LENTA DEL TERRITORIO

LUNGHEZZA TRACCIATO AUTOSTRADALE **65.7 KM**

IMPLEMENTAZIONE DELLA FRUIBILITÀ CICLABILE DEL TERRITORIO **61 KM**

25 KM *Percorsi ciclabili di progetto*

36 KM *Raccordi con ciclabilità esistenti individuati su viabilità secondarie o interpoderali*

- PERCORSI CICLABILI ESISTENTI
- PERCORSI CICLABILI OTTENIBILI DAL RECUPERO DELLE PISTE DI CANTIERE (25 km)
- PERCORSI CICLABILI DI CONNESSSIONE SU VIABILITA' ESISTENTI (36 km)
- AUTOSTRADA CISPADANA
- AUTOSTRADE ESISTENTI

IMPLEMENTAZIONE DELLE RETI DI MOBILITA' LENTA:
UN NUOVO ASSE CICLABILE PER LA SCOPERTA DEL TERRITORIO

- PERCORSI CICLABILI PRINCIPALI ESISTENTI
- PERCORSI CICLABILI SECONDARI ESISTENTI
- PROGETTO D'IMPLEMENTAZIONE DEI PERCORSI

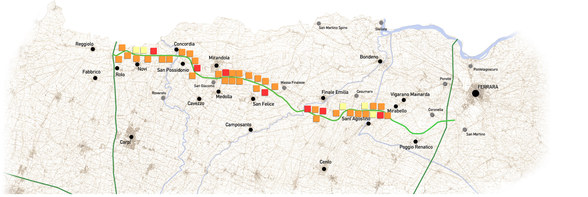

- TIPO 01- PIETRA MILIARE (31 unità)
- TIPO 02- PUNTI DI VISTA SUL TERRITORIO (7 unità)
- TIPO 03- AREA DI SOSTA (5 unità)
- AUTOSTRADA CISPADANA
- AUTOSTRADE ESISTENTI

SEZIONE

31 PIETRE MILIARI



PIANTA



SIMULAZIONE

TIPOLOGIA 01

PROSPETTI

7 PUNTI DI VISTA SUL TERRITORIO

SIMULAZIONE

TIPOLOGIA 02



PIANTA

PROSPETTO

5 AREE DI SOSTA

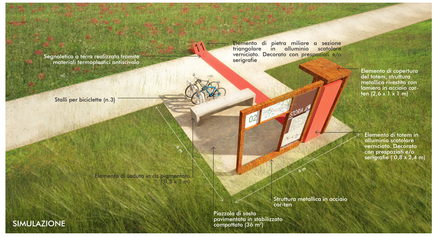

SIMULAZIONE

TIPOLOGIA 03

SIMULAZIONE

IL CONCEDENTE: Regione Emilia-Romagna

IL CONCESSIONARIO: ARC Autostrada Regionale Cispadana

AUTOSTRADA REGIONALE CISPADANA
DAL CASELLO DI REGGIOLO-ROLO SULLA A22
AL CASELLO DI FERRARA SUD SULLA A13

CODICE C.U.P. E81B08000060009

PROGETTO DEFINITIVO

ASSE AUTOSTRADALE (COMPRENSIVO DEGLI INTERVENTI LOCALI DI COLLEGAMENTO VIARIO AL SISTEMA AUTOSTRADALE)
MITIGAZIONI AMBIENTALI

INTERVENTI DI INSERIMENTO PAESISTICO - AMBIENTALE, RIPRISTINO E COMPENSAZIONE

PROGETTO PER UN SISTEMA INTEGRATO DI FRUIBILITA' DEI VALORI DEL TERRITORIO

PIANIMETRIA GENERALE DEI PERCORSI CICLABILI
E SISTEMI DI SEGNALETICA E SOSTA DEDICATI

IL PROGETTISTA: Arch. Sergio Pasquali, Ord. Arch. PPC. PR n.207

RESPONSABILE INTEGRAZIONE PRESTAZIONI SPECIALISTICHE: Ing. Antonio Ansaldi, Alto Ing. Pergola n° A2014

Dott. Ing. Antonio Ansaldi
IMPRESA BUZZAROTTI S.C. S.p.A.
Sede Legale: Via Ugo Bassi 4 Pergola (AN)

IL CONCESSIONARIO: Autostrade Regionali Cispadane S.p.A. IL PRESIDENTE Geom. Nazzareno Renzi

REV.	DATA	DESCRIZIONE	REDAZIONE	CONTROLLO	APPROVAZIONE
G					
F					
E					
D					
C					
B	01.08.2019	EMISSIONE PER OTTEMPERANZA DECRETO VIA DEL 26.07.2017	RINALDI	BECCARELLI	ANANIA
A	17.04.2012	EMISSIONE	STEVANATO	BECCARELLI	SALSI

IDENTIFICAZIONE ELABORATO

CAMPO	SIGLA	DESCRIZIONE
SIGLA PROGETTO	ABT1	
FASE	PD	PROGETTO DEFINITIVO
SIGLA ELABORATO	G	
SUFF.	000	
CODIC. OPERA NEL	0MA01	
TIPO OPER.	G	GENERALE
NEL	MA	MAPPA
SIG. ELABORAT.	P2	PIANIMETRIA GENERALE
PROGRESSIVO	02	
REV.	B	
SCALA	VARIE	

DATA: AGOSTO 2019

IL PRESENTE ELABORATO NON POTRA' ESSERE COPIATO, RIPRODOTTO O ALTRIMENTI PUBBLICATO, IN TUTTO O IN PARTE, SENZA IL CONSENSO SCRITTO DEL CONCESSIONARIO. OGNI UTILIZZO NON AUTORIZZATO SARA' PERSEGUITO A NORMA DI LEGGE
THIS DOCUMENT MAY NOT BE COPIED, REPRODUCED OR PUBLISHED, EITHER IN PART OR IN ITS ENTIRETY, WITHOUT THE WRITTEN PERMISSION OF ARCESA CONCESSIONAIRE. UNAUTHORIZED USE WILL BE PROSECUTED BY LAW