PLANIMETRIA DI PROGETTO
SCALA 1:5000

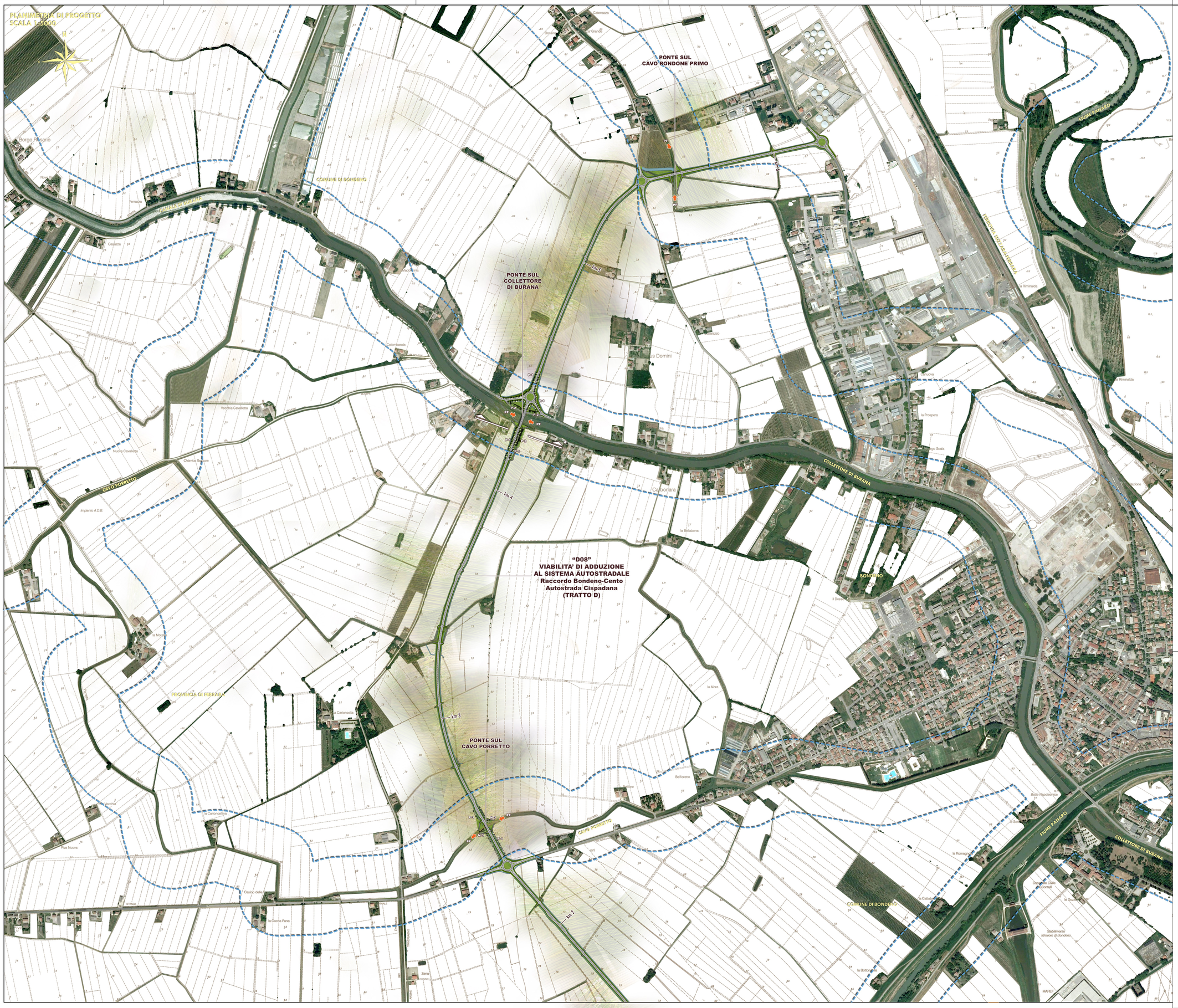

QUADRO D'UNIONE

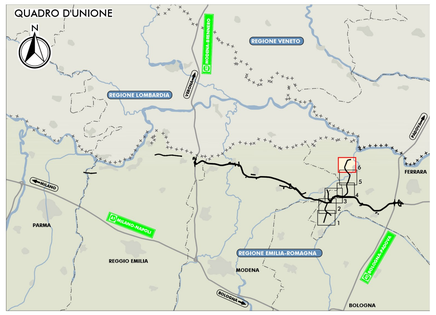

LEGENDA

CONFINI REGIONALI
CONFINI PROVINCIALI
CONFINI COMUNALI

PRINCIPALI ELEMENTI E VINCOLI DI INTERESSE STORICO E PAESISTICO-AMBIENTALE

- EDIFICI VINCOLATI AI SENSI DEL D.LGS 42/2004 E S.M.I. E DI INTERESSE STORICO-TESTIMONIALE"
- FASCIA DI RISPETTO DEI CORSI D'ACQUA PUBBLICI AI SENSI DEL D.LGS 42/2004 E S.M.I.
- PISTE CICLABILI ESISTENTI DESUNTE DAGLI STRUMENTI DI PIANIFICAZIONE COMUNALE
- SISTEMA DELLA "PARTECIPANZA AGRARIA DI CENTO"
- CONFINE AREE "RETE NATURA 2000" (codice cartografico)
- PERCORSI CICLABILI SU STRADE VOCATE ALLA MOBILITÀ LENTA

INTERVENTI DI MITIGAZIONE AMBIENTALE E DI INSERIMENTO PAESAGGISTICO

- INERBIMENTI
- INERBIMENTI DELLE SCARPATE AUTOSTRADALI

INTERVENTI CON PREVALENTE FUNZIONE NATURALISTICA

- IN-1 SIEPE ARBUSTIVA PLURISPECIFICA DI RICONNESSIONE ECOLOGICA
- IN-2 SIEPE ARBOREO-ARBUSTIVA DI RICONNESSIONE ECOLOGICA
- N-3 ARBUSTETO PLURISPECIFICO
- N-4 BOSCO PLURISPECIFICO

INTERVENTI CON FUNZIONE DI ASSORBIMENTO DI INQUINANTI

- F-1 BOSCO FILTRO
- F-2 ARBUSTETO FILTRO

INTERVENTI DI DEFRAMMENTAZIONE ECOLOGICA

- ID-1 INTERVENTI DI DEFRAMMENTAZIONE ECOLOGICA DELLE AREE INTERCLUSE 150X180 CM
- ID-2 INTERVENTI DI DEFRAMMENTAZIONE ECOLOGICA MANUFATTI 120X110 CM
- ID-3 INTERVENTI DI RICONNESSIONE ECOLOGICA DELLE AREE INTERCLUSE 150X180 CM
- ID-4 INTERVENTI DI RICONNESSIONE ECOLOGICA MANUFATTI 120X110 CM
- ID-5 INTERVENTI DI DEFRAMMENTAZIONE ECOLOGICA MANUFATTI 150X90 CM
- ID-6 INTERVENTI DI RICONNESSIONE ECOLOGICA MANUFATTI 150X90 CM
- PF PUNTI DI PERMEABILITÀ FAUNISTICA (PONTICELLI, PONTI E VIADOTTI)

INTERVENTI CON PREVALENTE FUNZIONE PAESAGGISTICA

- P-1 FILARE ARBUSTIVO PLURISPECIFICO DI MASCHERAMENTO DELL'INFRASTRUTTURA
- P-2 FILARE ARBOREO ARBUSTIVO DI MASCHERAMENTO DELL'INFRASTRUTTURA
- P-3 INTERVENTI DI TIPO ORNAMENTALE (CON IMPIEGO DI SPECIE AUTOCTONE DI VALENZA PAESAGGISTICA)
- RAMPICANTI
- RIQUALIFICA PAESAGGISTICA DI CANALI STORICI
- RS RIQUALIFICA PAESAGGISTICA DI VIABILITÀ STORICHE
- FP FILARE ARBOREO DI OMBREGGIAMENTO

INTERVENTI DI MITIGAZIONE DELL'AMBIENTE IDRICO

- IM IMPIANTI DI TRATTAMENTO DELLE ACQUE DI PIATTAFORMA
- VM BACINI DI LAMINAZIONE (CON ASSOCIATO FASCE ARBOREE DI PROTEZIONE PER L'AVIFAUNA)

INTERVENTI DI MITIGAZIONE PER IL SISTEMA AGRICOLO

- AG RECUPERO AGRONOMICO DELLE AREE DI CANTIERIZZAZIONE
- A2 SOTTOVIA PODERALI
- RECUPERO AGRONOMICO DELLE PISTE DI CANTIERE

INTERVENTI DI MITIGAZIONE ACUSTICA

- EBAnt PROTEZIONE ANTIFONICA BIDIMENSIONALE
  nota: EBAnt - codifica generica barriera antifonica

INTERVENTI DI COMPENSAZIONE AMBIENTALE

INTERVENTI DI COMPENSAZIONE AGRO-AMBIENTALE

- FT1 FASCE TAMPONE LONGITUDINALI
- FT2 FASCE TAMPONE TRASVERSALI

INTERVENTI DI COMPENSAZIONE ECOLOGICO-NATURALISTICA

- F1 FILARE DI RICONNESSIONE ECOLOGICA DEI MACERI

ITINERARI CICLOPEDONALI ALL'INTERNO DEI SISTEMI NATURALISTICI PAESAGGISTICI, STORICI E CULTURALI DEL TERRITORIO

- ITINERARI CICLO-PEDONALI SUL SEDIME DELLE PISTE DI CANTIERE RECUPERATE ALLA MOBILITÀ LENTA
- ITINERARI CICLO-PEDONALI DI CONNESSIONE CON PERCORSI ESISTENTI

ELEMENTI INFORMATIVI

- Cp1 ELEMENTO INFORMATIVO: PIETRA MILIARE
- Cp2 ELEMENTO INFORMATIVO: PUNTO DI PERCEZIONE SUL TERRITORIO
- Cp3 AREA INTEGRATA PER LA SOSTA E LA PERCEZIONE DEL TERRITORIO

PROGETTO PER UN SISTEMA INTEGRATO DI FRUIBILITÀ DEI VALORI DEL TERRITORIO

- PDV PROPOSTA DI INTEGRAZIONE DELLE RELAZIONI FRA L'INFRASTRUTTURA E OFFERTA IDENTITARIA E AGROALIMENTARI DEL TERRITORIO NOVESE
- PP PROPOSTA PER LA REALIZZAZIONE DEL PARCO INTERCOMUNALE DI CONCORDIA E SAN POSSIDONIO
- L.M. LANDMARKS
- TRATTO CON PERCEZIONE DIRETTA DEL PAESAGGIO

ELABORATI DI RIFERIMENTO

PD_0_D08_DMA00_0_MA_AR_01
"ABACO DELLE SPECIE ARBOREE, ARBUSTIVE ED ERBACEE DI PROGETTO, SEZIONI E SCHEMI ASSOCIATIVI DI IMPIANTO"
PD_0_D08_DMA00_0_MA_SZ_01
"SEZIONI CARATTERISTICHE CON INDICAZIONE DEGLI INTERVENTI DI INSERIMENTO PAESAGGISTICO E DI MITIGAZIONE AMBIENTALE"
PD_0_D08_00000_0_IA_SH_01
"EDIFICI RURALI E VINCOLATI, DI INTERESSE STORICO-ARCHITETTONICO E DI PREGIO STORICO TESTIMONIALE"

IL CONCEDENTE

Regione Emilia-Romagna

IL CONCESSIONARIO

ARC AUTOSTRADA REGIONALE CISPADANA

AUTOSTRADA REGIONALE CISPADANA
DAL CASELLO DI REGGIOLO-ROLO SULLA A22 AL CASELLO DI FERRARA SUD SULLA A13

CODICE C.U.P. E81B08000060009

PROGETTO DEFINITIVO

VIABILITA' DI ADDUZIONE AL SISTEMA AUTOSTRADALE
D04-08 (EX 1FE) RACCORDO BONDENO-CENTO-AUTOSTRADA CISPADANA
MITIGAZIONI AMBIENTALI

INTERVENTI DI INSERIMENTO PAESISTICO - AMBIENTALE, RIPRISTINO E COMPENSAZIONE

PLANIMETRIA DI PROGETTO CON INDICAZIONE DEGLI INTERVENTI DI INSERIMENTO PAESAGGISTICO E DI MITIGAZIONE AMBIENTALE
TAV 6/6



IL PROGETTISTA
Arch. Sergio Beccarelli
Ord Arch. Prov. FR n. 377

RESPONSABILE INTEGRAZIONE PRESTAZIONI SPECIALISTICHE
Ing. Antonio Anania
Albo Ing. Perugia n° A2574

Dott. Ing. Antonio Anania
RIPRESA RIZZAROTTI S.C. S.p.A.
Iscritto all'Albo Ingegneri di Perugia n.A2574

IL CONCESSIONARIO
Autostrade Regionali Cispadane S.p.A.
IL PRESIDENTE
Giuseppe Patuzzi

REV.	DATA	DESCRIZIONE	REDAZIONE	CONTROLLO	APPROVAZIONE
G					
F					
E					
D					
C					
B	01.08.2019	EMISSIONE PER OTTEMPERANZA DECRETO VIA DEL 25.07.2017	SANTANGELO	BECCARELLI	ANANIA
A	17.04.2012	EMISSIONE	FORMISANO	BECCARELLI	SALSI

IDENTIFICAZIONE ELABORATO

N.ra PROGR.	FASE	LOTTO	GRUPPO	CODICE OPERA MEO	TIPOLOGIA	AMBITO	TIPO ELABORATO	PROGRESSIVO	REV.
569	PD	0	D00	DMA00	0	MA	PS	06	B

DATA: AGOSTO 2019
SCALA: 1:5.000

IL PRESENTE DOCUMENTO NON POTRA' ESSERE COPIATO, RIPRODOTTO O ALTRIMENTI PUBBLICATO, IN TUTTO O IN PARTE, SENZA IL CONSENSO SCRITTO DEL CONCEDENTE. OGNI UTILIZZO NON autorizzato SARA' PERSEGUITO A NORMA DI LEGGE
THE DOCUMENT MAY NOT BE COPIED, REPRODUCED OR PUBLISHED, EITHER IN PART OR IN ITS ENTIRETY, WITHOUT THE WRITTEN PERMISSION OF ARCESE CONCESSIONAIRE. UNAUTHORIZED USE WILL BE PROSECUTED BY LAW.