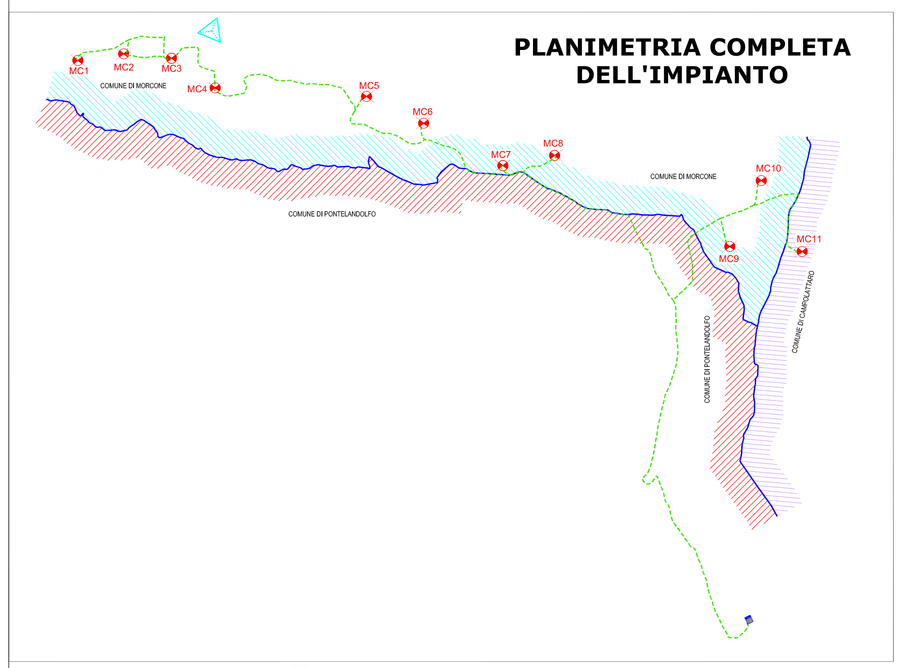

Autorità di Bacino
dei Fiumi Liri-Garigliano e Volturno

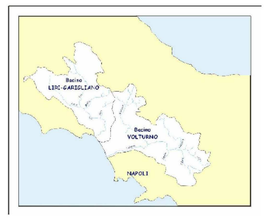

Piano Stralcio per l'assetto Idrogeologico

Rischio di frana

L. n° 183 del 18 maggio 1989
L. n° 267 del 3 agosto 1998
L. n° 365 del 4 dicembre 1996

L. n° 152 del 05 luglio 1999
L. n° 191 del 11 dicembre 2000

Legenda

AREA A RISCHIO MOLTO ELEVATO - R_4
Nella quale per il livello di rischio presente, sono possibili la perdita di vite umane e lesioni gravi alle persone, danni gravi agli edifici, alle infrastrutture e al patrimonio ambientale, la distruzione di attività socio-economiche.
*(* Aree a rischio molto elevato ricadenti in zone a Parco)*

AREA A RISCHIO ELEVATO - R_3
Nella quale per il livello di rischio presente, sono possibili problemi per l'incolumità delle persone, danni funzionali agli edifici e alle infrastrutture con conseguente inagibilità degli stessi, la interruzione di funzionalità delle attività socio-economiche e danni rilevanti al patrimonio ambientale.

AREA A RISCHIO MEDIO - R_2
Nella quale per il livello di rischio presente sono possibili danni minori agli edifici, alle infrastrutture e al patrimonio ambientale che non pregiudicano l'incolumità dele persone, l'agibilità degli edifici e la funzionalità dele attività economiche.

AREA A RISCHIO MODERATO - R_1
Nella quale per il livello di rischio presente i danni sociali, economici e al patrimonio ambientale sono marginali.

AREA DI ALTA ATTENZIONE - A_4
Area non urbanizzata, potenzialmente interessata da fenomeni di innesco, transito ed invasirne di frana a massima intensità attesa alta.

AREA DI MEDIO - ALTA ATTENZIONE - A_3
Area non urbanizzata, ricadente all'interno di una frana attiva a massima intensità attesa media o di una frana quiescente della medesima intensità in un'area classificata ad alto grado di sismicità.

AREA DI MEDIA ATTENZIONE - A_2
Area non urbanizzata, ricadente all'interno di una frana quiescente, a massima intensità attesa media.

AREA DI MODERATA ATTENZIONE - A_1
Area non urbanizzata, ricadente all'interno di una frana a massima intensità attesa bassa.

AREA A RISCHIO POTENZIALMENTE ALTO - R'_3
Area nella quale il livello di rischio, potenzialmente alto, può essere definito solo a seguito di indagini e studi a scala di maggior dettaglio.

AREA DI ATTENZIONE POTENZIALMENTE ALTA - A'_3
Area non urbanizzata, nella quale il livello di attenzione, potenzialmente alto, può essere definito solo a seguito di indagini e studi a scala di maggiore dettaglio.

AREA A RISCHIO POTENZIALMENTE BASSO R'_2
Area nella quale l' esclusione di un qualsiasi livello di rischio, potenzialmente basso, è subordinata allo svolgimento di indagini e studi a scala di maggior dettaglio.

AREA DI ATTENZIONE POTENZIALMENTE BASSA A'_2
Area nella quale l' esclusione di un qualsiasi livello di attenzione, potenzialmente basso, è subordinata allo svolgimento di indagini e studi a scala di maggior dettaglio.

Area di possibile ampliamento dei fenomeni franosi cartografati all'interno, ovvero di fenomeni di primo distacco, per la quale si rimanda al D.M. LL.PP. 11/3/88 **C_1**
N.B.: Nella area a carattere della frana, quando non si indica l'entità rischiosità significativa, si rimanda al D.M. LL.PP. 11/3/88 per le prescrizioni da osservare. Inoltre Fra le aree ricadenti all'interno di quest'area, per ulteriori vincoli, vedi anche pedanalisi.

Area di versante nella quale non è stato riconosciuto un livello di rischio o di attenzione significativo (applicazione D.M. LL.PP 11/3/88) **- C_2**

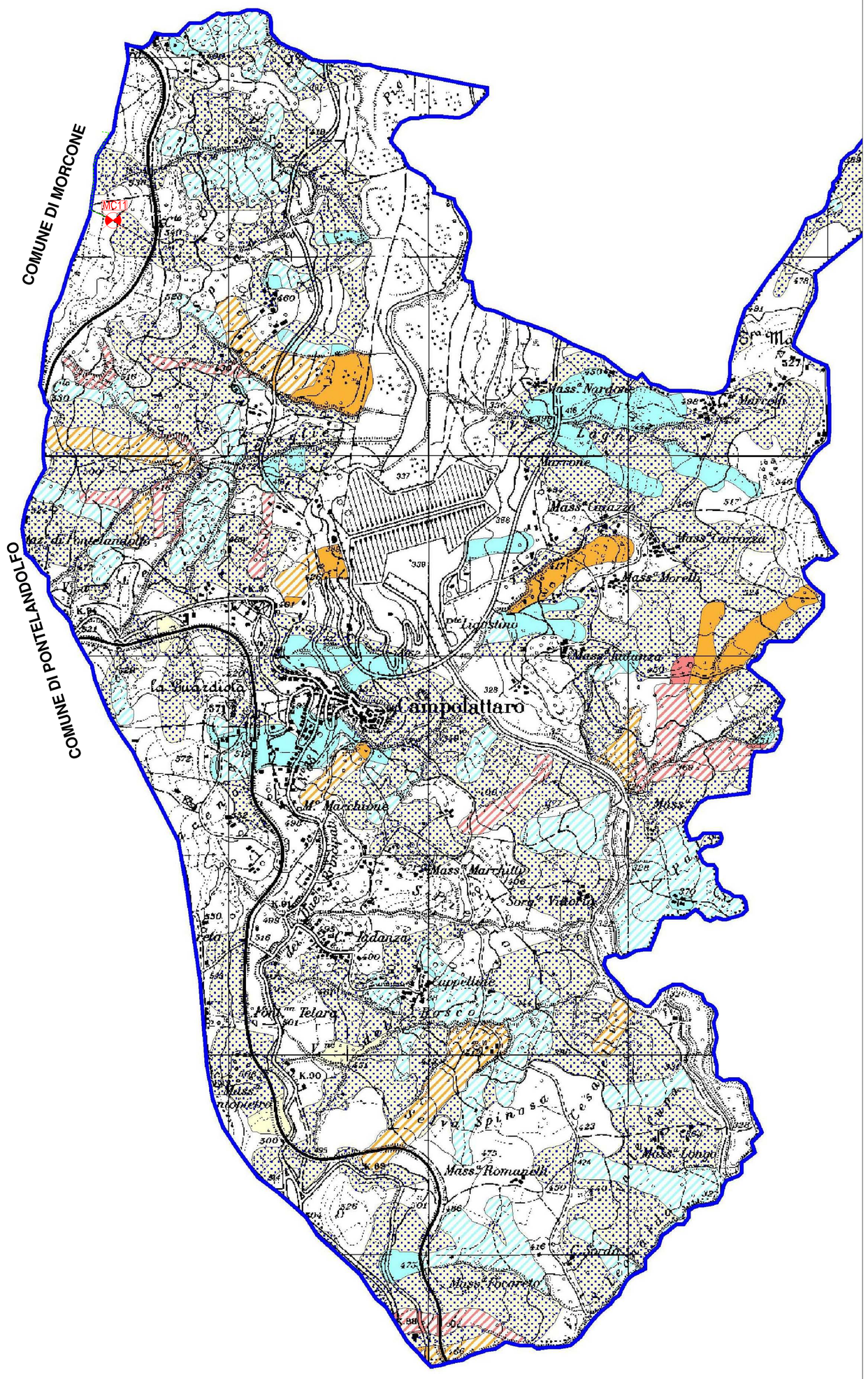

LEGENDA:

- AEROGENERATORI DI PROGETTO
- CAVIDOTTO DI PROGETTO
- LIMITE CONFINE COMUNALE
- SOTTOSTAZIONE AT/MT DA AMPLIARE
- SOTTOSTAZIONE AT/MT
  già autorizzato dalla Regione Campania con decreto dirigenziale
  n. 465 del 2019 alla Parco Eolico Casalduni House Srl
- ANEMOMETRO DI RIFERIMENTO

REGIONE CAMPANIA
PROVINCIA DI BENEVENTO
COMUNI DI MORCONE E CAMPOLATTARO

REALIZZAZIONE DI UN IMPIANTO PER LA PRODUZIONE DI ENERGIA ELETTRICA DA FONTE EOLICA NEI COMUNI DI MORCONE E CAMPOLATTARO (BN)

PROGETTO DEFINITIVO

REMCA_D7F

PIANO STRALCIO PER L'ASSETTO IDROGEOLOGICO - CARTA DEGLI SCENA DI RISCHIO (TERRITORIO DI CAMPOLATTARO)

REVISIONI	N.	DATA	DESCRIZIONE	RED.	VER.	APP.
	A	11.11.2019	Prima emissione			

SCALA: 1:15.000

CODIFICA: PD

PROGETTAZIONE
ENERGY & ENGINEERING S.R.L.
Via XXIII Luglio 139
83044 – Bisaccia (AV)
P.IVA 02618900647
Tel./Fax. 0827/81480
pec: energyengineering@legalmail.it

IL PROGETTISTA
Ing. Davide G. Trivelli

IL COMMITTENTE
Renexia SpA
Viale Abruzzo 410
66100 – Chieti Scalo (CH)
P.IVA 02192110696
Tel. 0871 58745