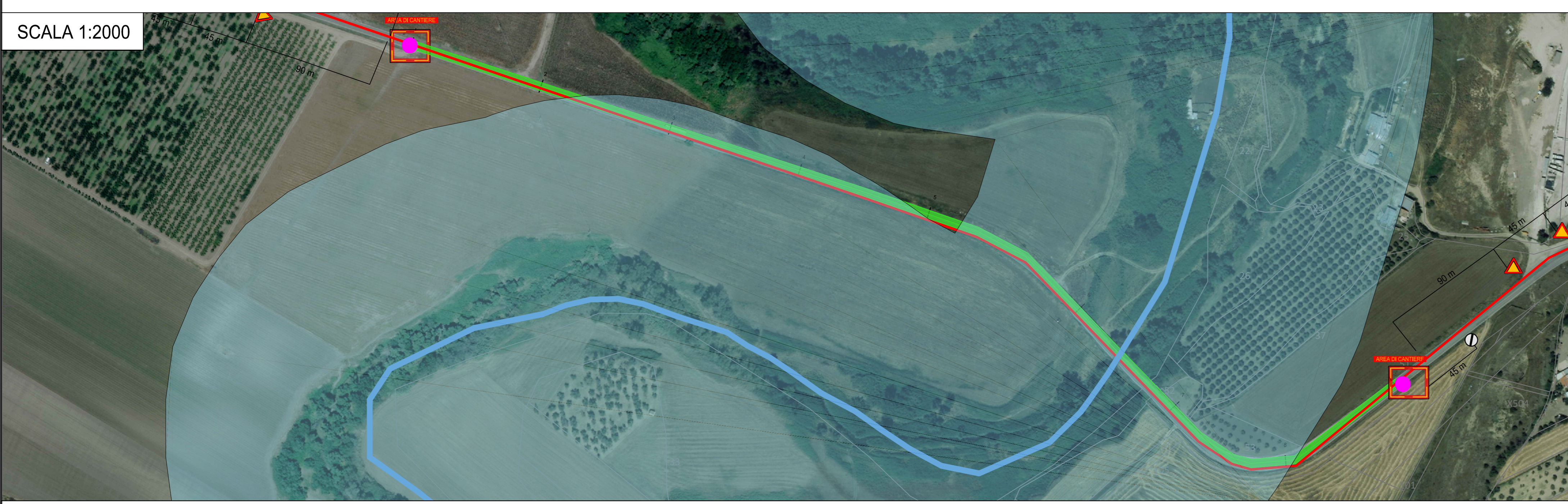



PARTICOLARE SU ORTOFOTO DELL'AREA DI CANTIERE DEL FORO DI INGRESSO DELLA T.O.C. TORRENTE OLIVENTO E SEGNALETICA DI CANTIERE




PARTICOLARE SU ORTOFOTO DELL'AREA DI CANTIERE DEL FORO IN USCITA DELLA T.O.C. TORRENTE OLIVENTO E SEGNALETICA DI CANTIERE



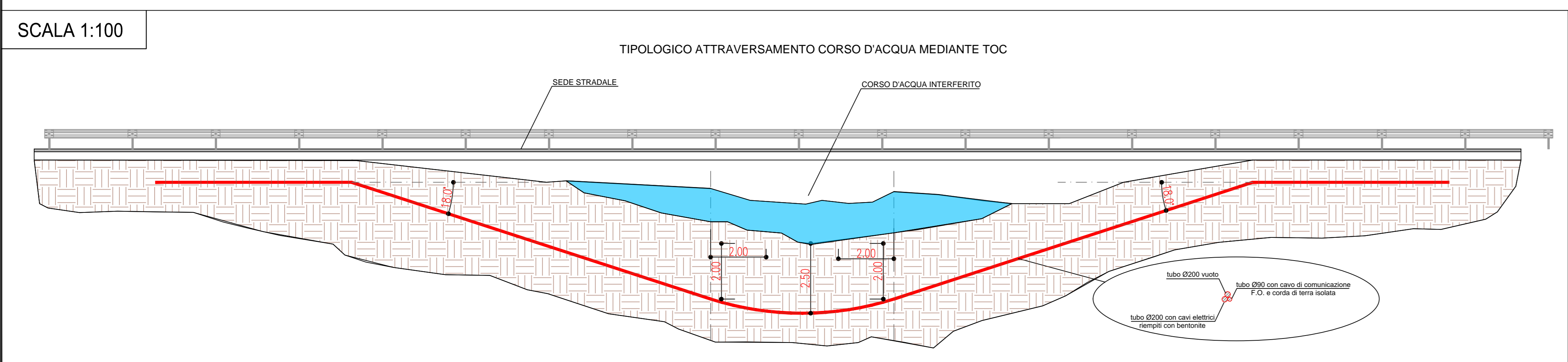
PARTICOLARE SU ORTOFOTO DEL TRATTO IN T.O.C. TORRENTE OLIVENTO



RIPRESE FOTOGRAFICHE INDICANTI IL FORO DI ENTRATA/USCITA DELLA T.O.C.



RIPRESA FOTOGRAFICA INDICANTE IL FORO PILOTA



RIPRESE FOTOGRAFICHE INDICANTI IL CANTIERE STRADALE CON SENSO UNICO ALTERNATO

D					DATE	SCALE	VARIE	
C					08/2020	DRAWN	MRG	
B					08/2020	CHECKED	MRG	
A	Agosto 2020	MRG	MRG	ST				VERSIONE INIZIALE
EDIC.	DATE	DRAWN	CHECKED	REVISED EDPR	MODIFICATION			

 Direzione dell'Architettura della Progettazione e della Direzione del Cantiere Firmato: Arch. Margiotta Daniela M. R. Iscrizione all'Ordine N° 4220	Margiotta Associati CAD Ver. 1: B Foglio: 14 X	Parco Eolico Rosamarino 37,1 MW-Lavello (PZ) nome collection: Page: 14 Cont.: 1414 CAD N°:
---	---	---