



PARTICOLARE SU ORTOFOTO DELL'AREA DI CANTIERE DEL FORO DI INGRESSO DELLA T.O.C. VALLONE CATAPANE E SEGNALETICA DI CANTIERE




PARTICOLARE SU ORTOFOTO DELL'AREA DI CANTIERE DEL FORO IN USCITA DELLA T.O.C. VALLONE CATAPANE E SEGNALETICA DI CANTIERE




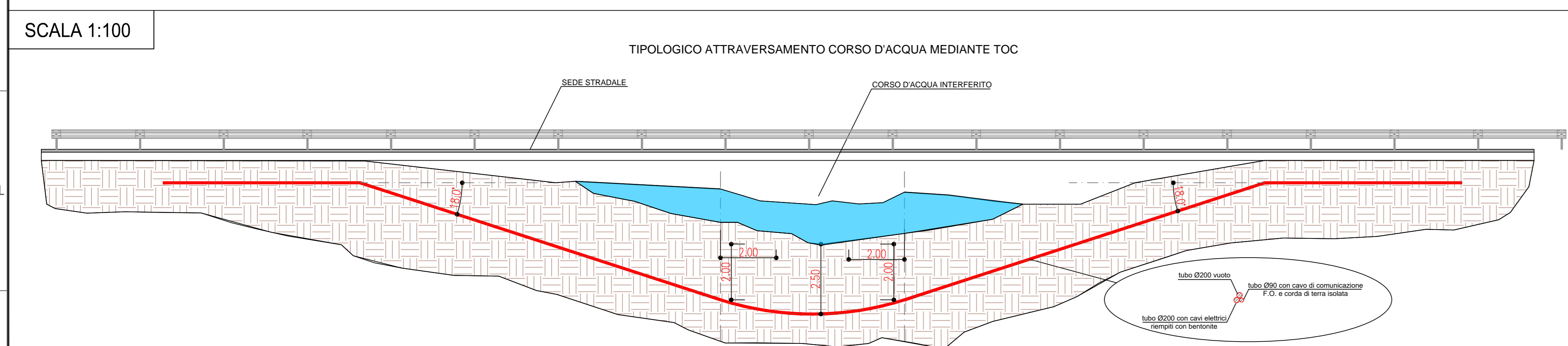
PARTICOLARE SU ORTOFOTO DEL TRATTO IN T.O.C. VALLONE CATAPANE



RIPRESE FOTOGRAFICHE INDICANTI IL FORO DI ENTRATA/USCITA DELLA T.O.C.



RIPRESA FOTOGRAFICA INDICANTE IL FORO PILOTA



RIPRESE FOTOGRAFICHE INDICANTI IL CANTIERE STRADALE CON SENSO UNICO ALTERNATO

EDIC.	DATE	DATE	SCALE	VARIE	VERSIONE INIZIALE	MODIFICAZIONI
A	Agosto 2020	MRG	MRG	ST		
B						
C						
D						

DATE	SCALE	VARIE
08/2020	DRAWN	MRG
08/2020	CHECKED	MRG
08/2020	REVISED-EDPR	ST
	Format	AD

PROGETTO	FOOTNOTA	FOOTNOTA
Parco Eolico Rosamarino 37,1 MW-Lavello (PZ)		
PARTICOLARE DELLA RISOLUZIONE IN T.O.C. DELL'INTERFERENZA CON IL VALLONE CATAPANE ED INDICAZIONE DELL'AREA DI CANTIERE CON RELATIVA SEGNALETICA		

PROGETTO	FOOTNOTA	FOOTNOTA
MARGONIA ASSOCIATI		
CAO VALL. B	Page 14	X
Nome collection	Conte 14214	
CAO N°:		