SCALA 1:500

PARTICOLARE SU ORTOFOTO DELL'AREA DI CANTIERE DEL FORO DI INGRESSO DELLA T.O.C. TORRENTE CRAPELLOTTO E SEGNALETICA DI CANTIERE

SCALA 1:500

PARTICOLARE SU ORTOFOTO DELL'AREA DI CANTIERE DEL FORO IN USCITA DELLA T.O.C. TORRENTE CRAPELLOTTO E SEGNALETICA DI CANTIERE

SCALA 1:2000

PARTICOLARE SU ORTOFOTO DEL TRATTO IN T.O.C. TORRENTE CRAPELLOTTO





RIPRESE FOTOGRAFICHE INDICANTI IL FORO DI ENTRATA/USCITA DELLA T.OC.

RIPRESA FOTOGRAFICA
INDICANTE IL FORO PILOTA

SCALA 1:100

TIPOLOGICO ATTRAVERSAMENTO CORSO D'ACQUA MEDIANTE TOC

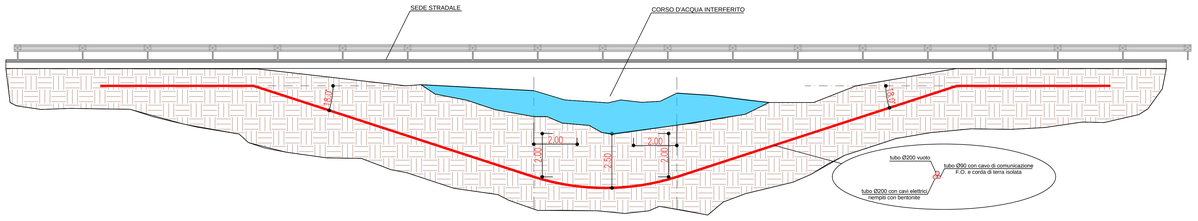

RIPRESE FOTOGRAFICHE INDICANTI IL CANTIERE STRADALE CON SENSO UNICO ALTERNATO

ORDINE DEGLI ARCHITETTI PIANIFICATORI PAESAGGISTI E CONSERVATORI
Ordine degli Architetti della Provincia di Potenza
Dottore Pianificatore
Margiotta
architetto
420
sez. A
Firma: Arch. Margiotta Donata M. R.
Iscrizione all'Ordine N° 420

D						DATE	SCALE VARIE	renewables	MARGIOTTA ASSOCIATI		
C						08/2020	DRAWN MRG	Parco Eolico Rosamarina 37,1 MW-Lavello (PZ)	CAD Vers.: B	Page Vers.: X	
B						08/2020	CHECKED MRG	PARTICOLARI DELLA RISOLUZIONE IN T.O.C. DELL'INTERFERENZA CON IL TORRENTE CRAPELLOTTO ED INDIVIDUAZIONE DELL'AREA DI CANTIERE CON RELATIVA SEGNALETICA	Name collection:	Page: 14	
A	Agosto 2020	MRG	MRG	ST	VERSIONE INIZIALE	08/2020	REVISED-EDPR ST			Cont: 14/14	
EDIC.	DATE	DRAWN	CHECKED	REVISED-EDPR	MODIFICATION	Format A0			CAD N°:		