






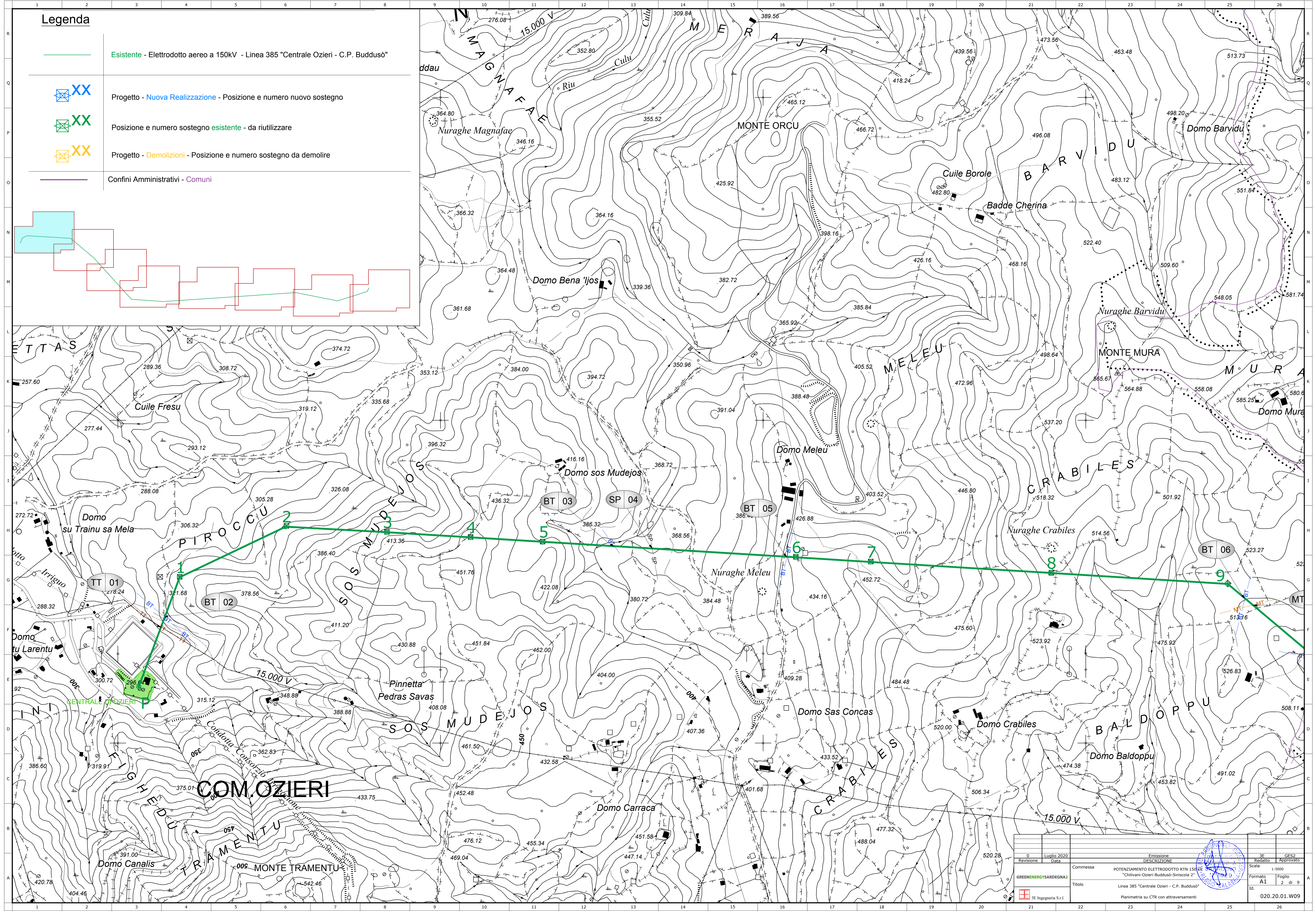
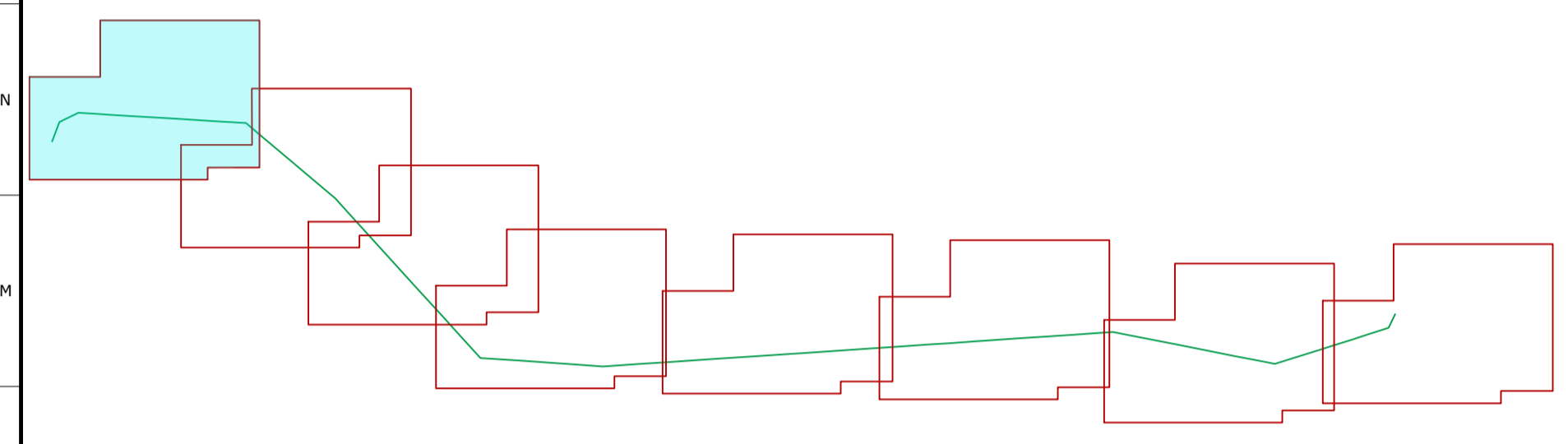
ELENCO ATTRAVERSAMENTI

ATTRAV. n°	TIPOLOGIA - ENTE INTERFERITO a palo	INDIRIZZO ENTE
01	Linea Telecom	Telecom Italia SpA - Direzione Territoriale Sardegna
02	Elettrodotto BT ENEL	Enel Distribuzione Compartimentale
03	Elettrodotto BT ENEL	Enel Distribuzione Compartimentale
04	Strada Provinciale di collegamento dalla S.S.n° 199 alla S.S. 128 bis a Km. 2+220 dal bivio della S.S. 128 bis	Provincia di Sassari - Ufficio Trasporti e Viabilità
05	Elettrodotto BT ENEL	Enel Distribuzione Compartimentale
06	Elettrodotto BT ENEL	Enel Distribuzione Compartimentale
07	Elettrodotto MT ENEL	Enel Distribuzione Compartimentale
08	Elettrodotto BT ENEL	Enel Distribuzione Compartimentale
09	Rio Bunne	Regione Autonoma Sardegna Servizio del Genio Civile di Sassari
10	Elettrodotto MT ENEL	Enel Distribuzione Compartimentale
11	Elettrodotto BT ENEL	Enel Distribuzione Compartimentale
12	Elettrodotto BT ENEL	Enel Distribuzione Compartimentale
13	Strada Provinciale n° 109 "Ozieri - Bantine" Al Km. 0+169 da innesto con la S.P. N°37	Provincia di Sassari - Ufficio Trasporti e Viabilità
14	Strada Statale n° 128bis al Km 51+448	ANAS Sardegna - Compartimento di Cagliari
15	Elettrodotto MT ENEL	Enel Distribuzione Compartimentale
16	Elettrodotto BT ENEL	Enel Distribuzione Compartimentale
17	Elettrodotto BT ENEL	Enel Distribuzione Compartimentale
18	Elettrodotto MT ENEL	Enel Distribuzione Compartimentale
19	Linea Telecom	Telecom Italia SpA - Direzione Territoriale Sardegna
20	Strada Provinciale n° 85 al km. 1+506	Provincia di Sassari - Ufficio Trasporti e Viabilità
21	Rio di Molinu	Regione Autonoma Sardegna Servizio del Genio Civile di Sassari
22	Ex Ferrovia secondaria (Senza Binario) al Km. 52+127	ARST S.p.A.
23	Ex Ferrovia secondaria (Senza Binario) al Km. 47+590	ARST S.p.A.
24	Linea Telecom	Telecom Italia SpA - Direzione Territoriale Sardegna
25	Strada Statale n° 128 bis al km. 43+930	ANAS Sardegna - Compartimento di Cagliari
26	Rio Frunde Aino	Regione Autonoma Sardegna Servizio del Genio Civile di Sassari
27	Strada Statale n° 389 al km. 10+050	ANAS Sardegna - Compartimento di Cagliari
28	Elettrodotto BT ENEL	Enel Distribuzione Compartimentale
29	Elettrodotto MT ENEL	Enel Distribuzione Compartimentale
30	S. P. innesto dalla S.P. 32 ad Ala dei Sardi in località Sos Binzales	Provincia di Olbia Tempio - Ufficio Trasporti e Viabilità
31	Strada Provinciale "Buddusò - Osidda" al km. 0+925	Provincia di Olbia Tempio - Ufficio Trasporti e Viabilità
32	Elettrodotto MT ENEL	Enel Distribuzione Compartimentale
33	Elettrodotto BT ENEL	Enel Distribuzione Compartimentale
34	Ex Linea 70 kV Terna (Solo Fune di Guardia)	Terna Rete Elettrica Nazionale - AOT di Cagliari
35	Elettrodotto MT ENEL	Enel Distribuzione Compartimentale
36	Elettrodotto MT ENEL	Enel Distribuzione Compartimentale
37	Strada Statale n° 389 da Buddusò a Nuoro al km. 42+658	ANAS Sardegna - Compartimento di Cagliari
38	Elettrodotto BT ENEL	Enel Distribuzione Compartimentale

0	Luglio 2020	Emissione	3F	GES2
Revisione	Data	DESCRIZIONE	Redatto	Approvato
Commissa		POTENZIAMENTO ELETTRODOTTO RTN 150 kV "Chilivani-Ozieri-Buddusò-Siniscola 2"	Scala	1:5000
TITOLO		Linea 385 "Centrale Ozieri - C.P. Buddusò"	Formato	A1
Id.		Planimetria su CTR con attraversamenti	Foglio	1 di 9
3E Ingegneria S.r.l.			020.20.01.W09	






Legenda

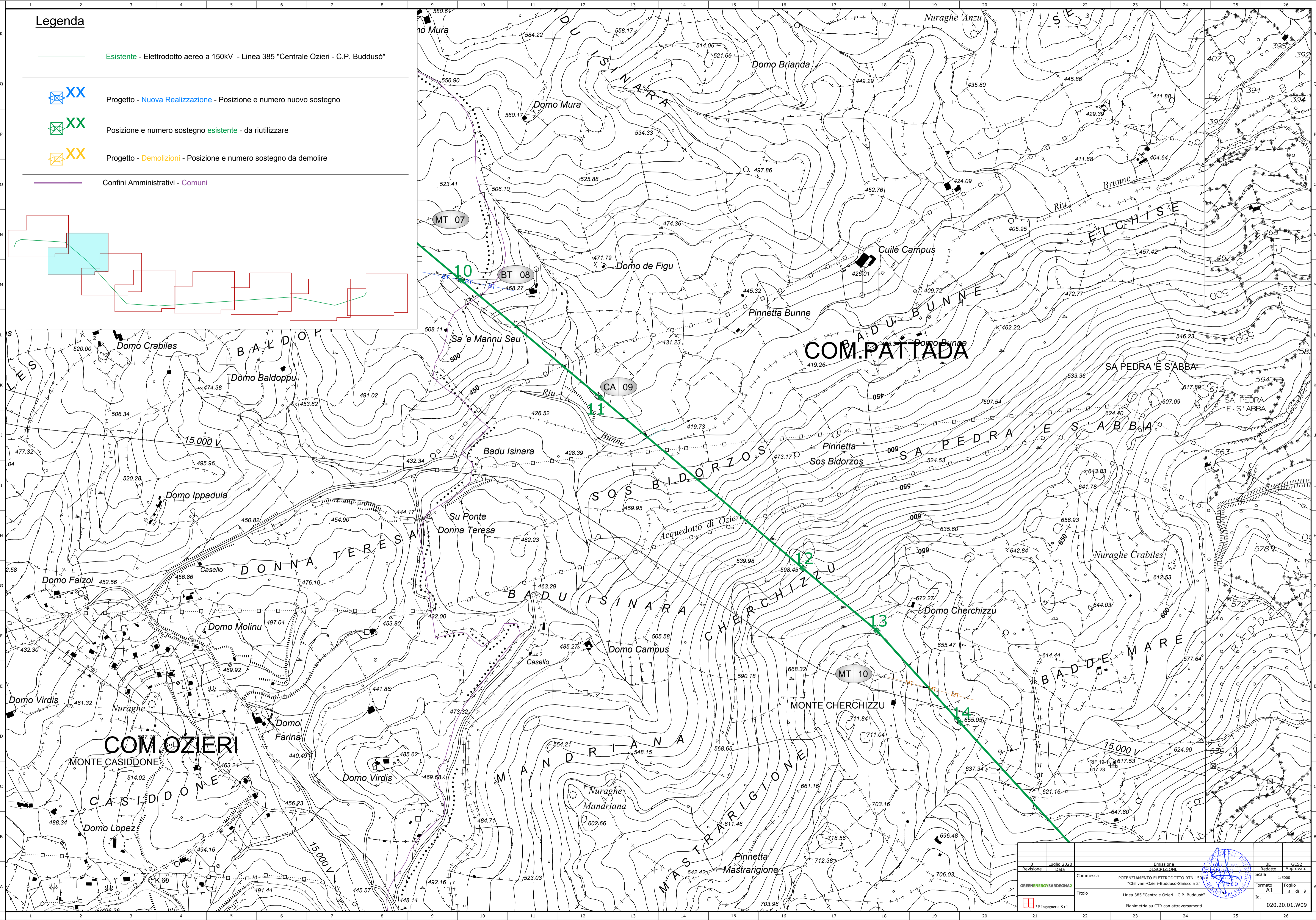

-  Esistente - Elettrodotto aereo a 150kV - Linea 385 "Centrale Ozieri - C.P. Buddusò"
-  Progetto - Nuova Realizzazione - Posizione e numero nuovo sostegno
-  Posizione e numero sostegno esistente - da riutilizzare
-  Progetto - Demolizioni - Posizione e numero sostegno da demolire
-  Confini Amministrativi - Comuni



0	Luglio 2020	Emissione	3E	GES2
Revisione	Data	DESCRIZIONE	Redatto	Approvato
Commissa		POTENZIAMENTO ELETTRODOTTO RTN 150kV "Chilivani-Ozieri-Buddusò-Siniscola 2"	Scala 1:5000	
TITOLO		Linea 385 "Centrale Ozieri - C.P. Buddusò"	Formato	Foglio
Id.		Planimetria su CTR con attraversamenti	A1	2 di 9
3E Ingegneria S.r.l.			020.20.01.W09	






Legenda

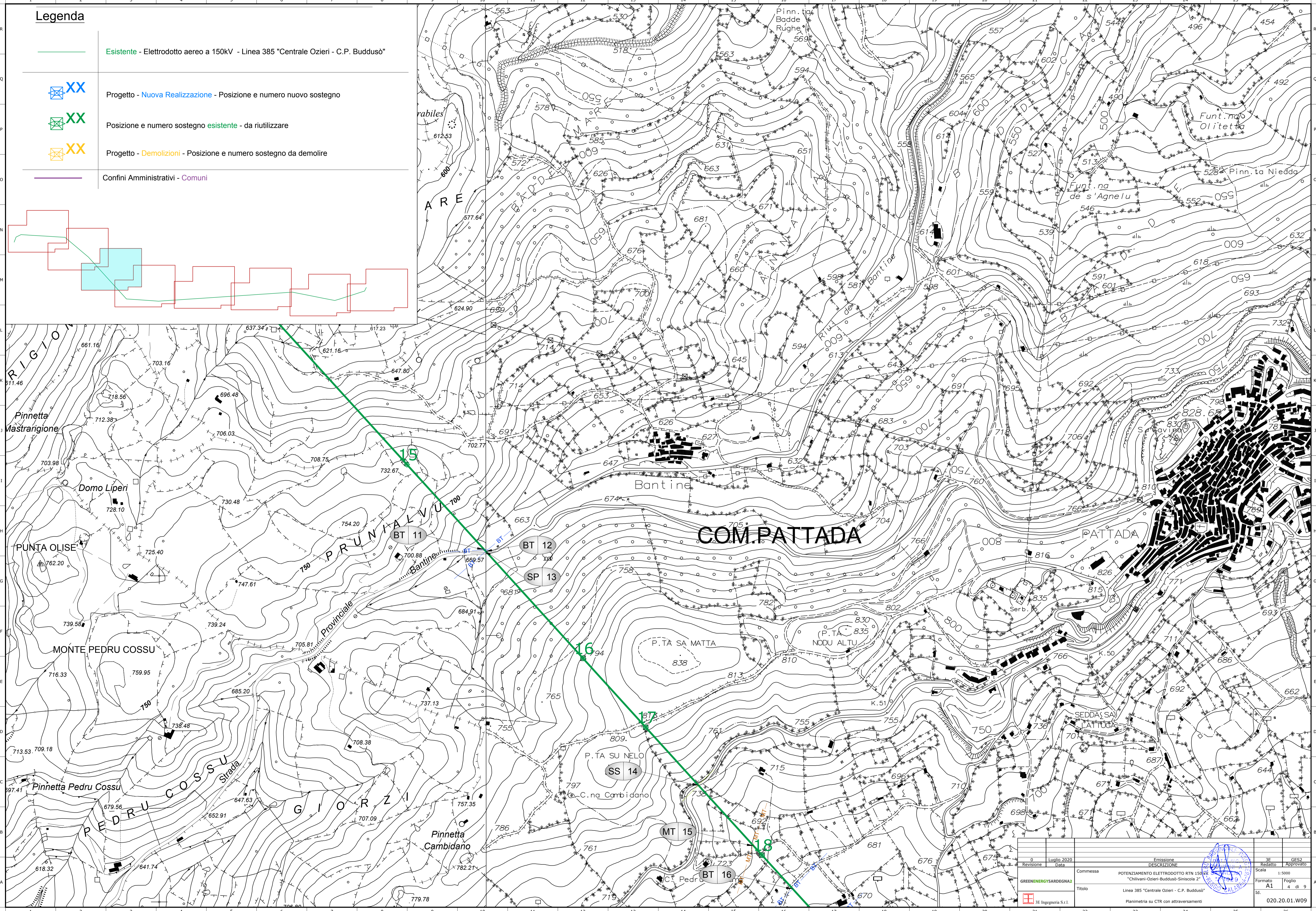
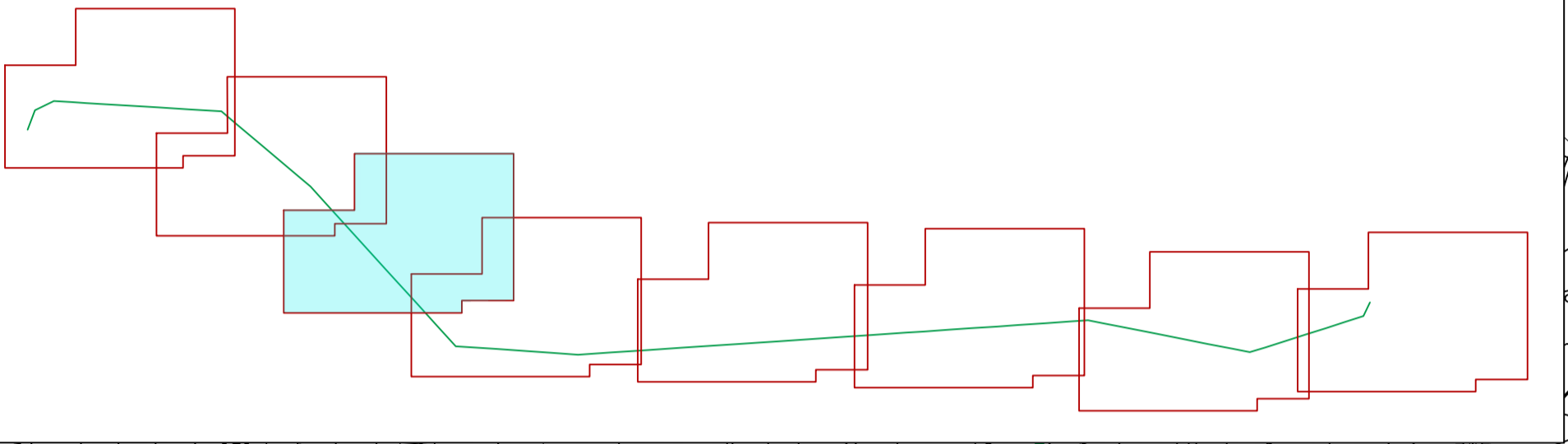
-  Esistente - Elettrodotto aereo a 150kV - Linea 385 "Centrale Ozieri - C.P. Buddusò"
-  Progetto - Nuova Realizzazione - Posizione e numero nuovo sostegno
-  Posizione e numero sostegno esistente - da riutilizzare
-  Progetto - Demolizioni - Posizione e numero sostegno da demolire
-  Confini Amministrativi - Comuni



0	Luglio 2020	Emissione	3E	GES2
Revisione	Data	DESCRIZIONE	Redatto	Approvato
Commissa		POTENZIAMENTO ELETTRODOTTO RTN 150kV CE "Chilivani-Ozieri-Buddusò-Sinisola 2"	Scala	1:5000
TITOLO		Linea 385 "Centrale Ozieri - C.P. Buddusò"	Formato	A1
3E Ingegneria S.r.l.		Planimetria su CTR con attraversamenti	Foglio	3 di 9
			Id.	020.20.01.W09






Legenda

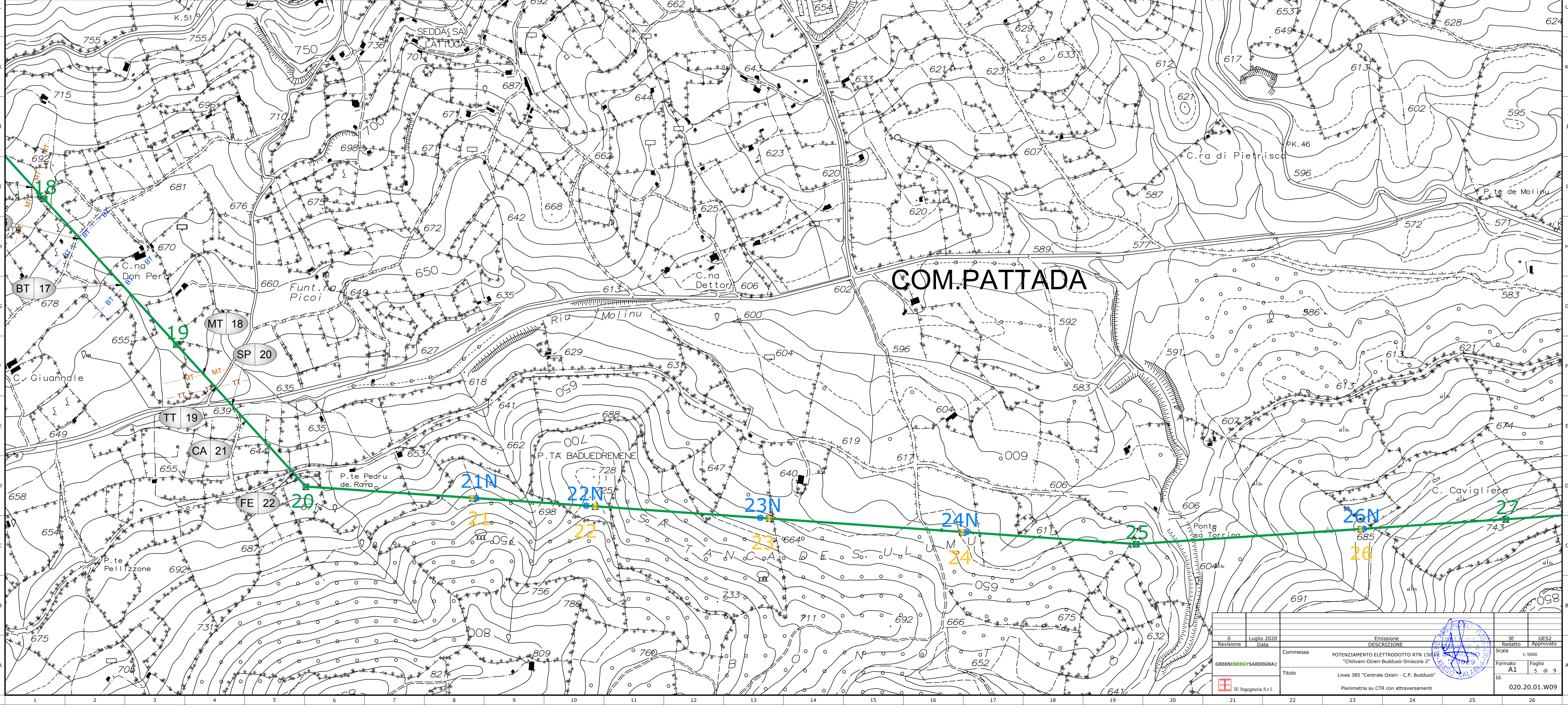
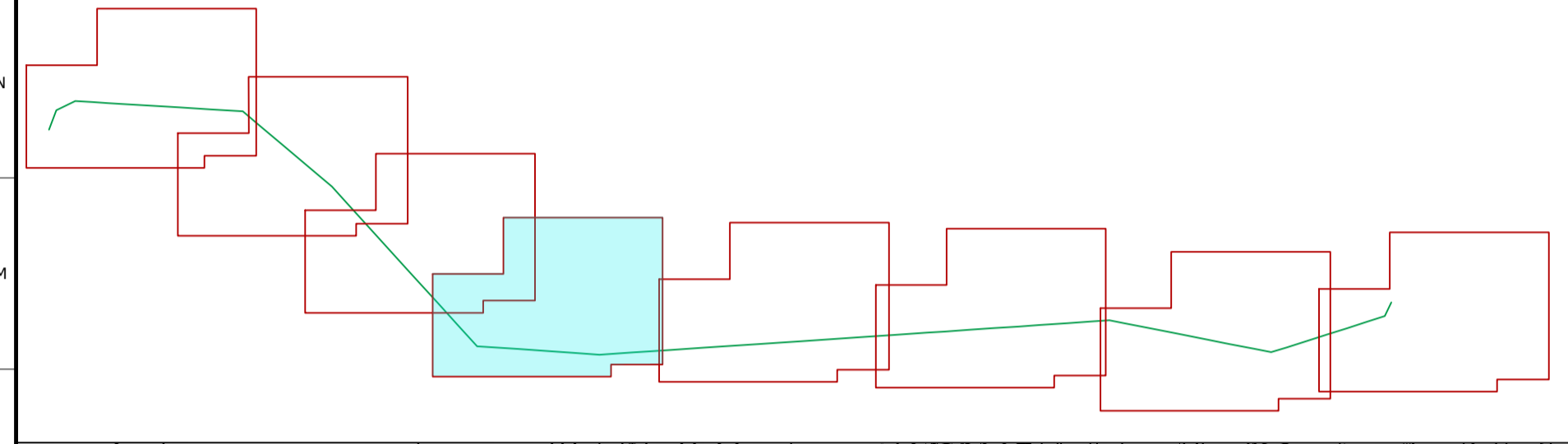
-  **Esistente** - Elettrodotto aereo a 150kV - Linea 385 "Centrale Ozieri - C.P. Buddusù"
-  **Progetto - Nuova Realizzazione** - Posizione e numero nuovo sostegno
-  **Posizione e numero sostegno esistente** - da riutilizzare
-  **Progetto - Demolizioni** - Posizione e numero sostegno da demolire
-  **Confini Amministrativi - Comuni**



0	Luglio 2020	Emissione	3F	GES2
Revisione	Data	DESCRIZIONE	Redatto	Approvato
Commissa		POTENZIAMENTO ELETTRODOTTO RTN 150kV "Chilivani-Ozieri-Buddusù-Siniscola 2"	Scala 1:5000	
TITOLO		Linea 385 "Centrale Ozieri - C.P. Buddusù"	Formato A1	Foglio 4 di 9
3E Ingegneria S.r.l.		Planimetria su CTR con attraversamenti	020.20.01.W09	






Legenda

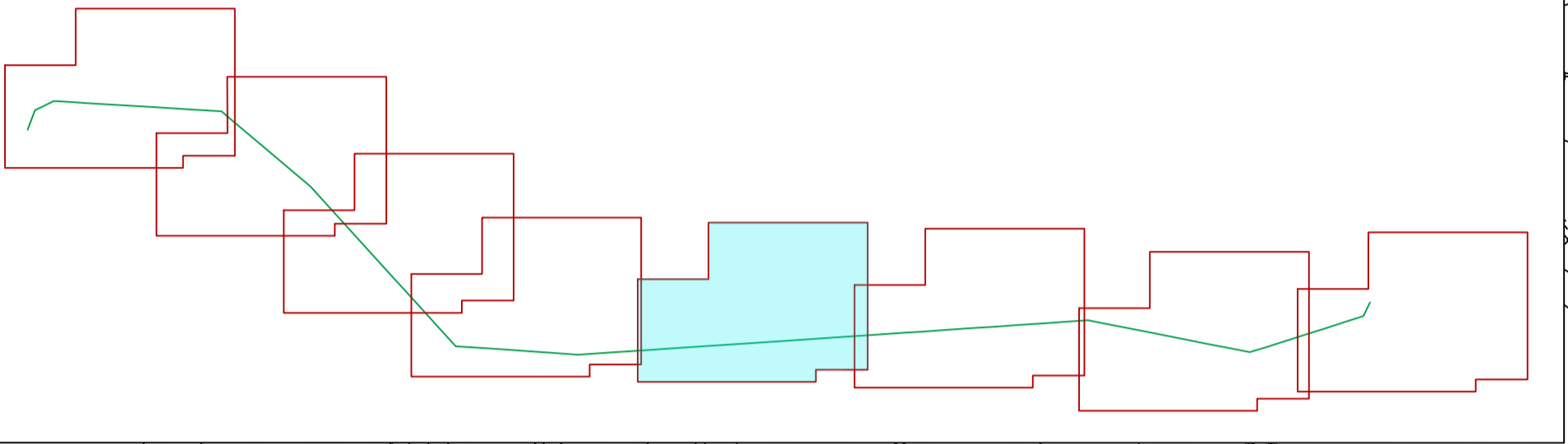
-  **Esistente** - Elettrodotto aereo a 150kV - Linea 385 "Centrale Ozieri - C.P. Buddusò"
-  **Progetto - Nuova Realizzazione** - Posizione e numero nuovo sostegno
-  **Posizione e numero sostegno esistente** - da riutilizzare
-  **Progetto - Demolizioni** - Posizione e numero sostegno da demolire
-  **Confini Amministrativi - Comuni**



0	Luglio 2020	Emissione	JE	GES2
Revisione	Data	DESCRIZIONE	Redatto	Approvato
GREENENERGYSARDEGNA2		Commissa	Scala	1:5000
		POTENZIAMENTO ELETTRODOTTO RTN 150KV "Chilivani-Ozieri-Buddusò-Siniscola 2"		Formato
		Linea 385 "Centrale Ozieri - C.P. Buddusò"		A1
		Planimetria su CTR con attraversamenti		Foglio
				5 di 9
				Id.
				020.20.01.W09

Legenda

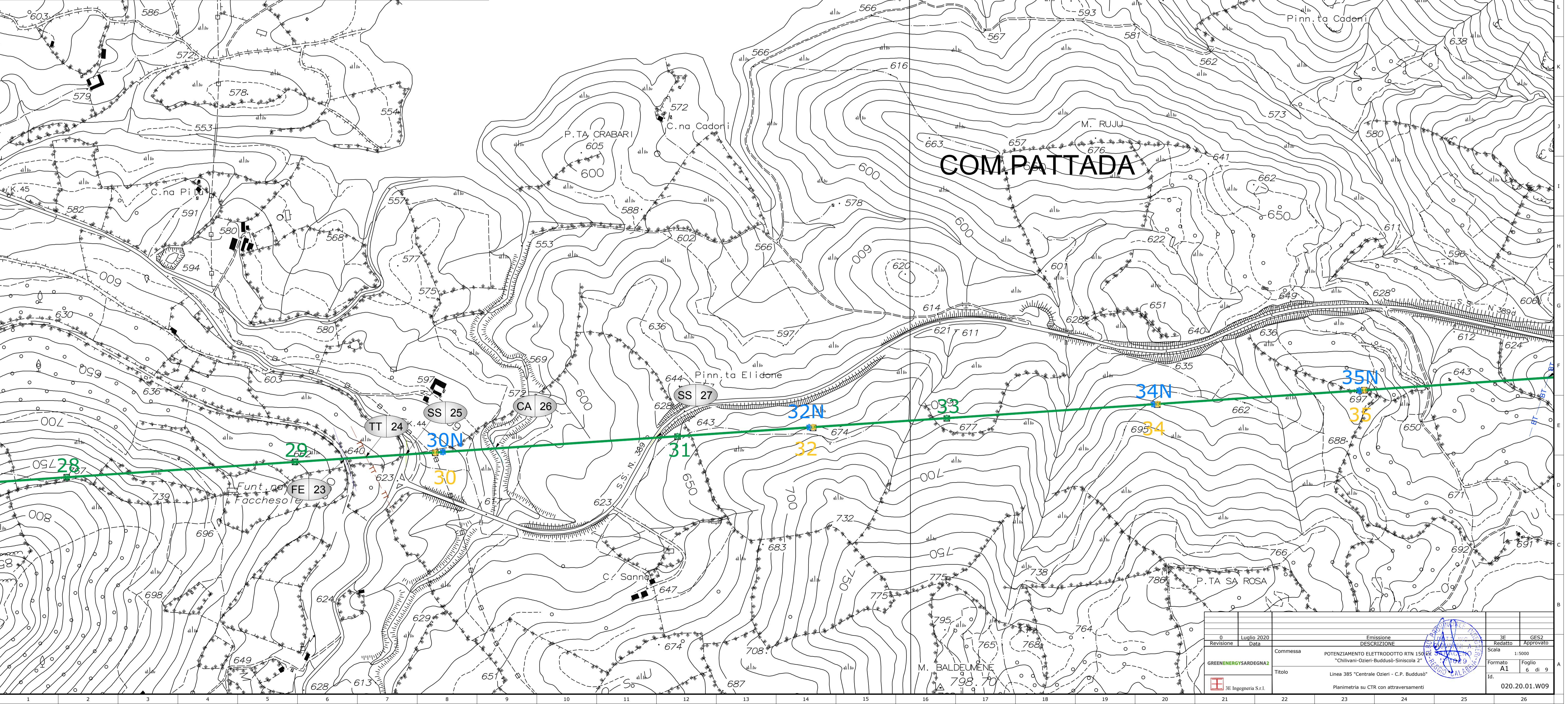
-  Esistente - Elettrodotto aereo a 150kV - Linea 385 "Centrale Ozieri - C.P. Buddusò"
-  Progetto - Nuova Realizzazione - Posizione e numero nuovo sostegno
-  Posizione e numero sostegno esistente - da riutilizzare
-  Progetto - Demolizioni - Posizione e numero sostegno da demolire
-  Confini Amministrativi - Comuni



Lago Lerno






Lago Lerno

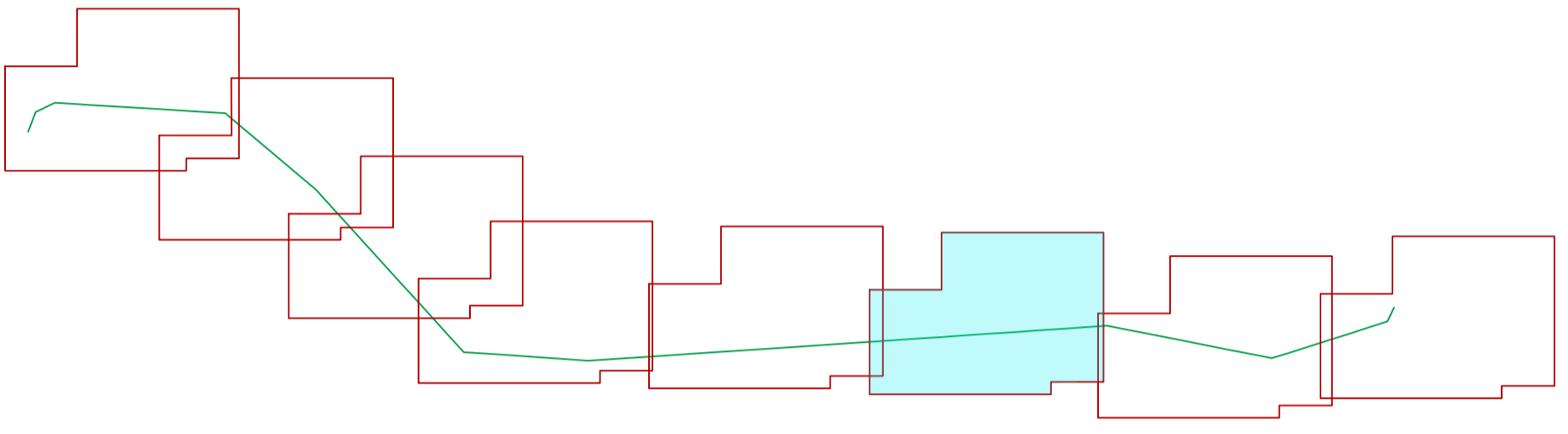
COM. PATTADA



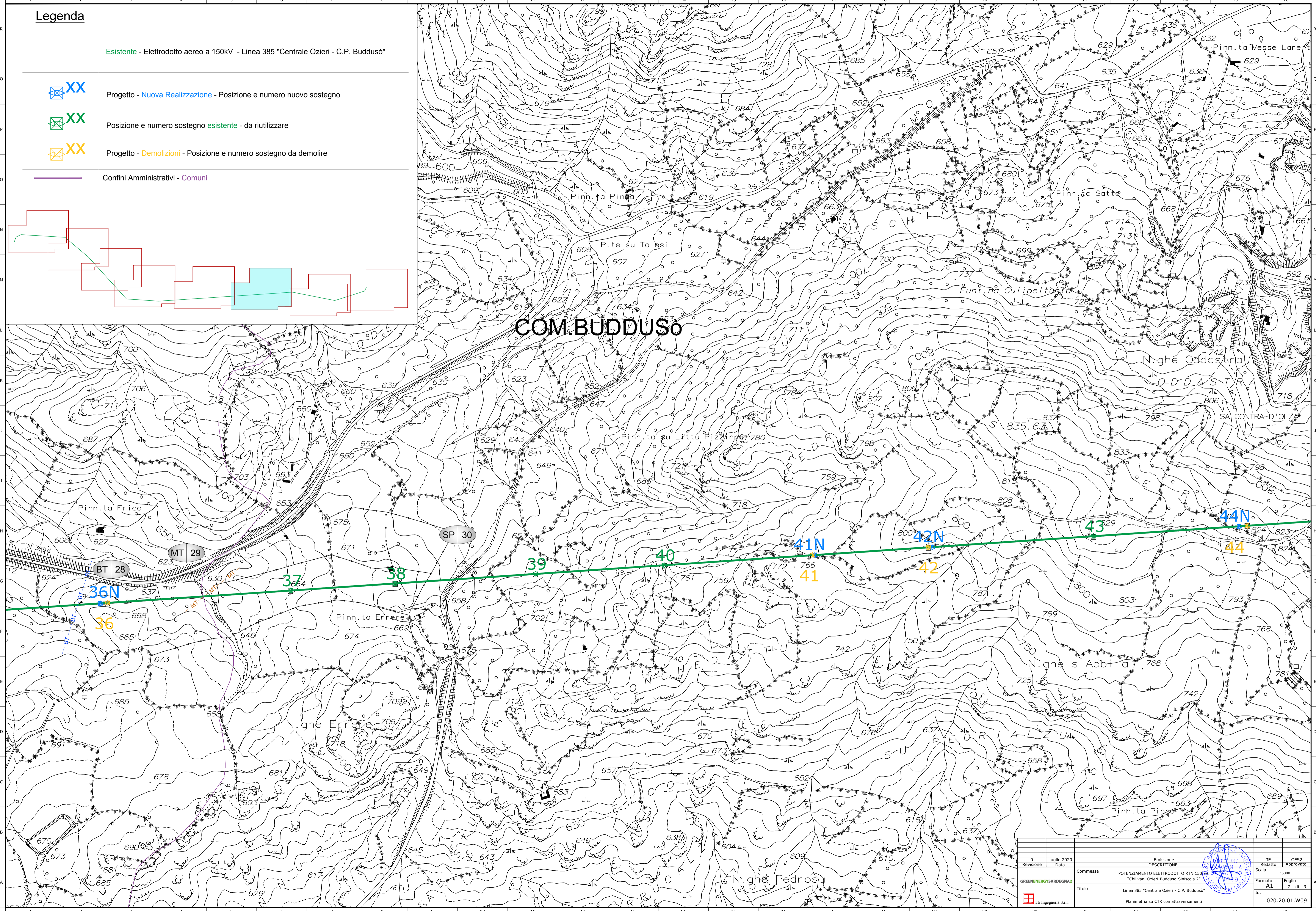
0	Luglio 2020	Emissione	FE	GES2
Revisione	Data	DESCRIZIONE	Redatto	Approvato
GREENENERGYSARDEGNA2		Commissa	POTENZIAMENTO ELETTRODOTTO RTN 150KV "Chilivani-Ozieri-Buddusò-Siniscola 2"	
		Titolo	Linea 385 "Centrale Ozieri - C.P. Buddusò"	
			Planimetria su CTR con attraversamenti	
			Formato	Foglio
			A1	6 di 9
			Id.	020.20.01.W09

Legenda

-  **Esistente** - Elettrodotto aereo a 150kV - Linea 385 "Centrale Ozieri - C.P. Buddusò"
-  **Progetto - Nuova Realizzazione** - Posizione e numero nuovo sostegno
-  **Posizione e numero sostegno esistente** - da riutilizzare
-  **Progetto - Demolizioni** - Posizione e numero sostegno da demolire
-  **Confini Amministrativi - Comuni**



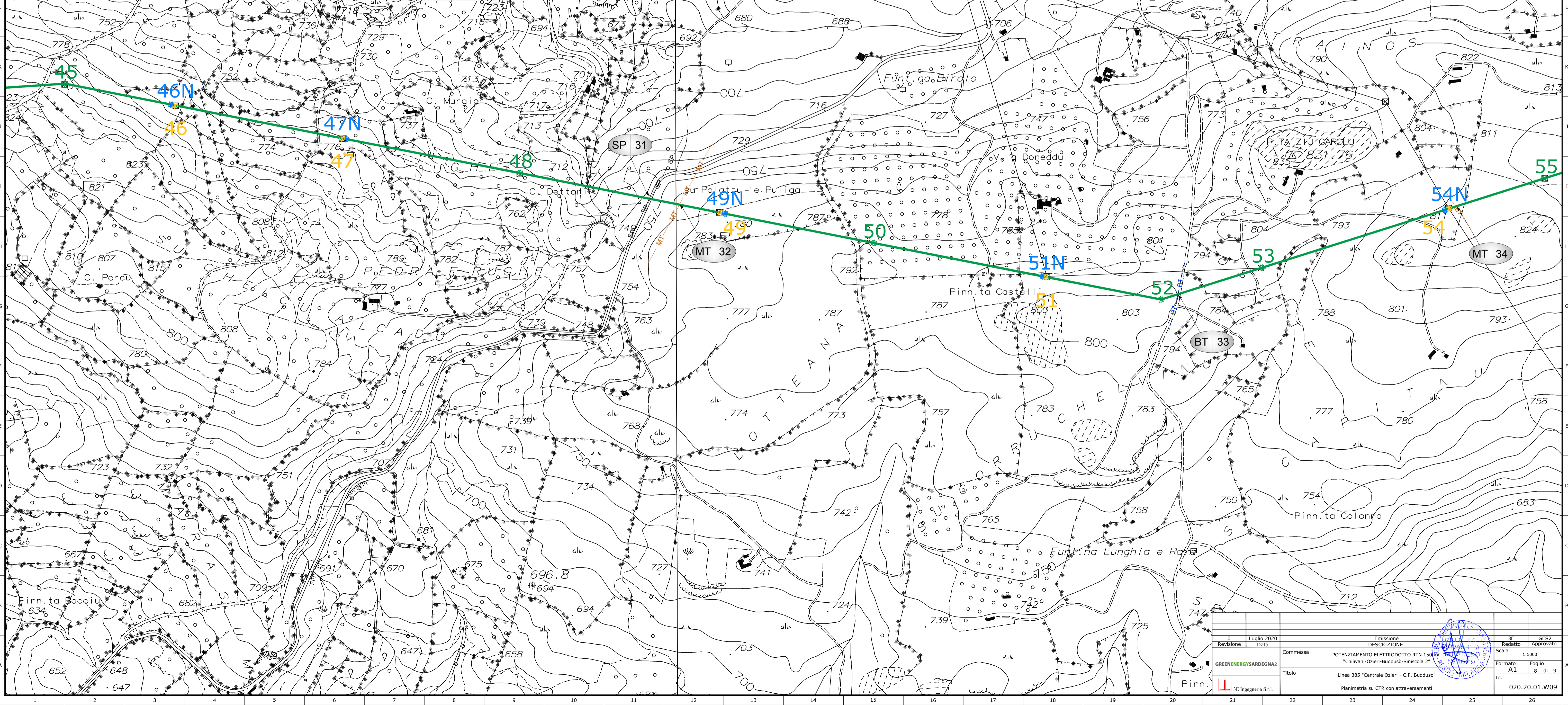
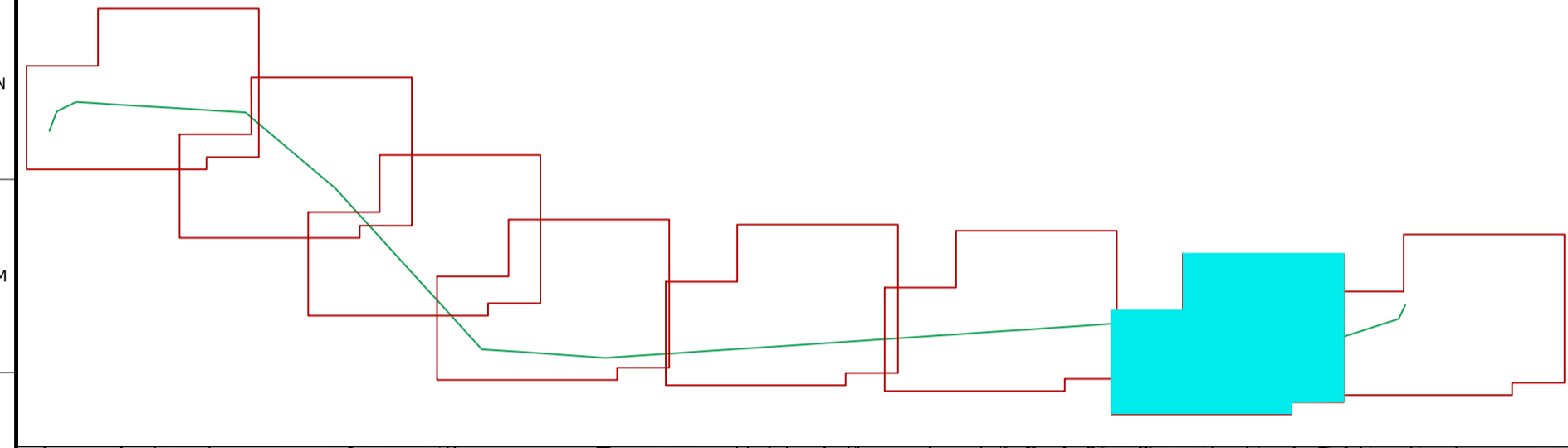
COM. BUDDUSÒ



0	Luglio 2020	Emissione	3F	GES2
Revisione	Data	DESCRIZIONE	Redatto	Approvato
Commissa		POTENZIAMENTO ELETTRODOTTO RTN 150kV CE "Chivani-Ozieri-Buddusò-Sinisola 2"	Scala 1:5000	
Formato		A1	Foglio 7 di 9	
Id.		020.20.01.W09		
TITOLO		Linea 385 "Centrale Ozieri - C.P. Buddusò"		
Piantina su CTR con attraversamenti				
3F Ingegneria S.r.l.				






Legenda

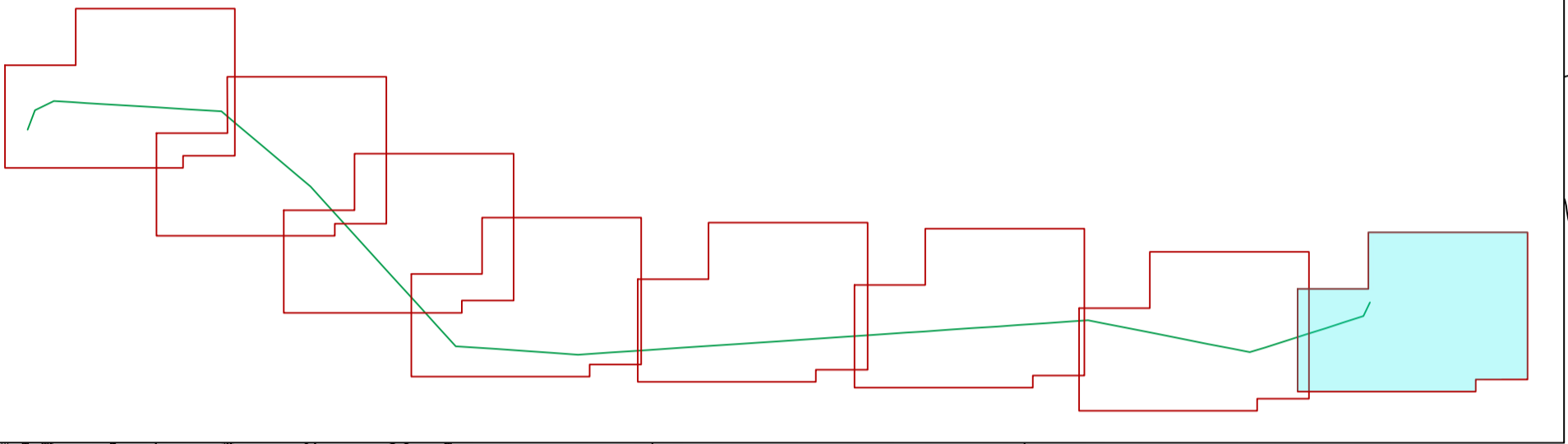
- Esistente - Elettrodotto aereo a 150kV - Linea 385 "Centrale Ozieri - C.P. Buddusò"
- XX Progetto - Nuova Realizzazione - Posizione e numero nuovo sostegno
- XX Posizione e numero sostegno esistente - da riutilizzare
- XX Progetto - Demolizioni - Posizione e numero sostegno da demolire
- Confini Amministrativi - Comuni



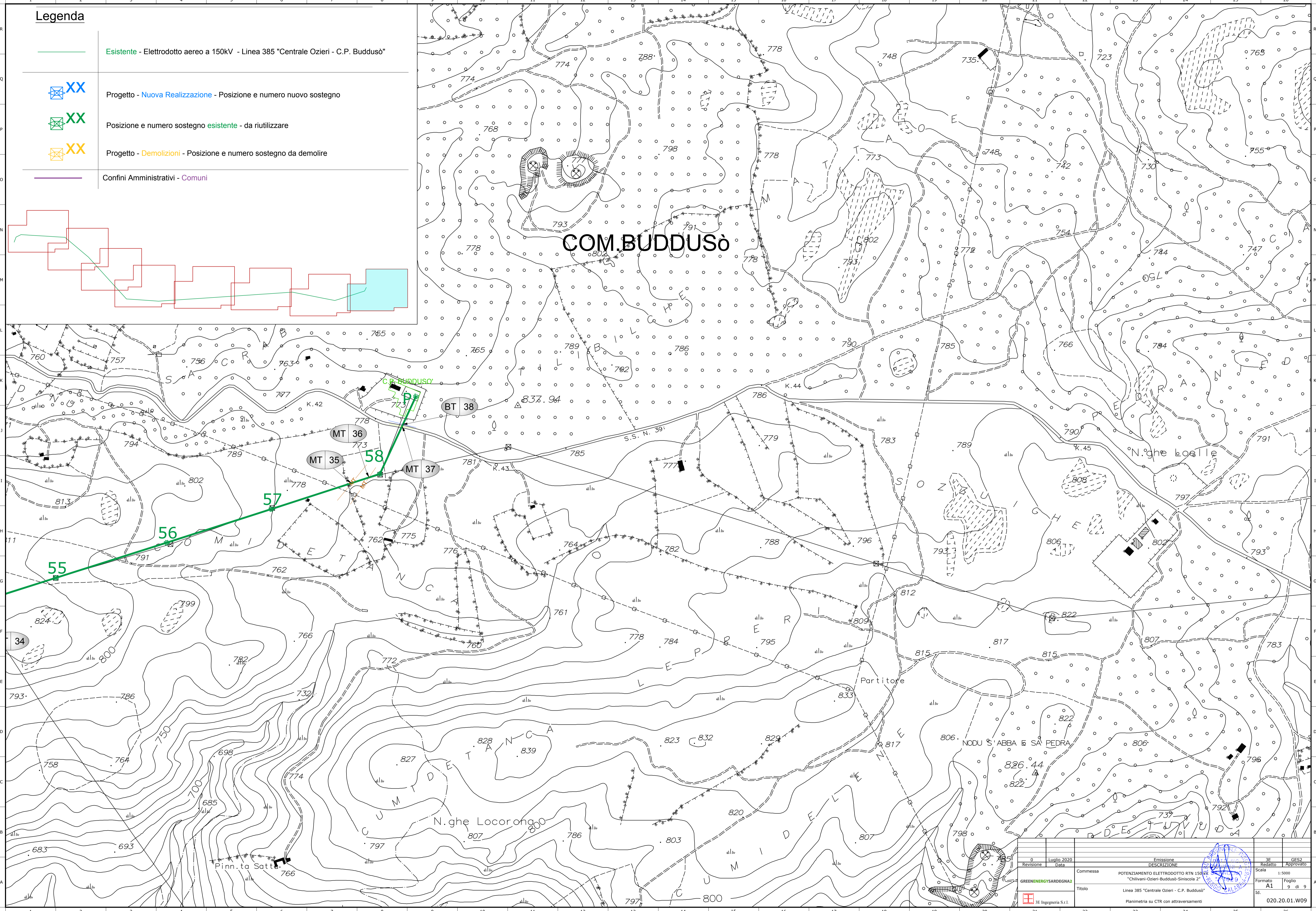
0	Luglio 2020	Emissione	3E	GES2
Revisione	Data	DESCRIZIONE	Redatto	Approvato
Commissa		POTENZIAMENTO ELETTRODOTTO RTN 150kV CE "Chilivani-Ozieri-Buddusò-Siniscola 2"	Scala 1:5000	
Titolo		Linea 385 "Centrale Ozieri - C.P. Buddusò"	Formato A1	Foglio 8 di 9
Pinn.		Planimetria su CTR con attraversamenti	Id. 020.20.01.W09	

Legenda

-  Esistente - Elettrodotto aereo a 150kV - Linea 385 "Centrale Ozieri - C.P. Buddusò"
-  Progetto - Nuova Realizzazione - Posizione e numero nuovo sostegno
-  Posizione e numero sostegno esistente - da riutilizzare
-  Progetto - Demolizioni - Posizione e numero sostegno da demolire
-  Confini Amministrativi - Comuni



COM. BUDDUSÒ



0	Luglio 2020	Emissione	3E	GES2
Revisione	Data	DESCRIZIONE	Redatto	Approvato
		Commissa	Scala	
		POTENZIAMENTO ELETTRODOTTO RTN 150KV "Chilivani-Ozieri-Buddusò-Siniscola 2"		
		Formato A1 Foglio 9 di 9		
		Id. 020.20.01.W09		
		