QUADRO A - PIAZZOLE E VIABILITA' - PLANIMETRIA DI CANTIERE - Scala 1:2.000

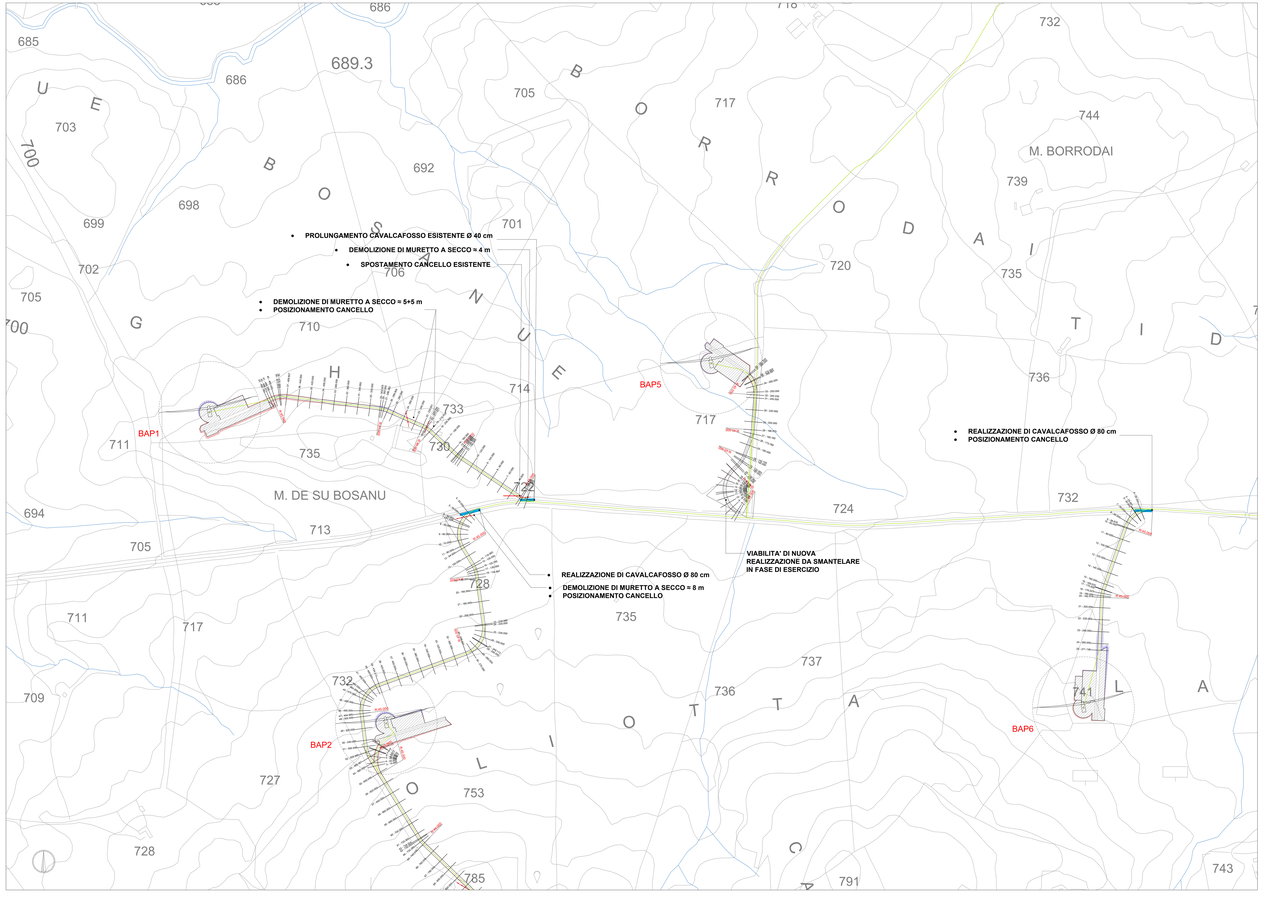

QUADRO B - PIAZZOLE E VIABILITA' - PLANIMETRIA DI CANTIERE - Scala 1:2.000

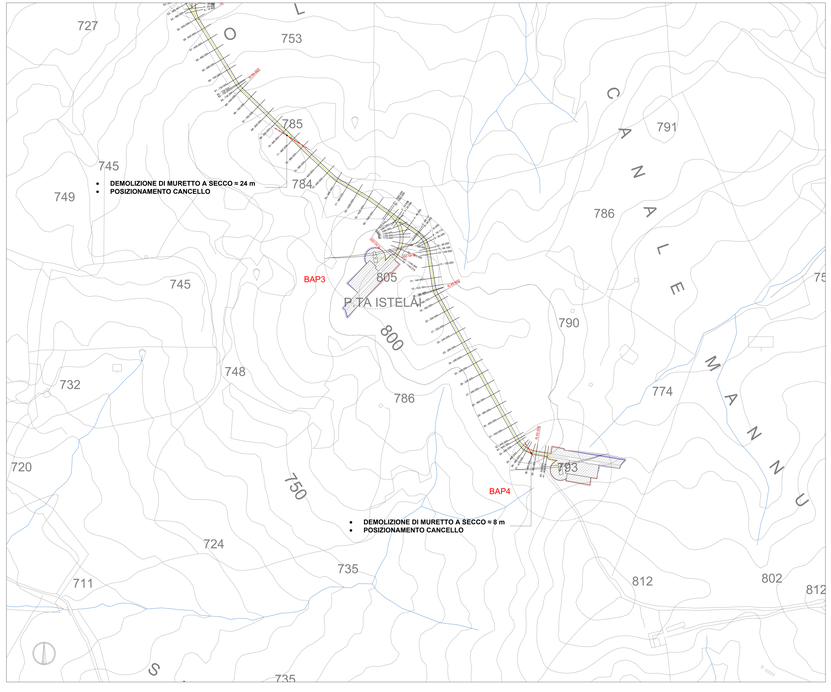

QUADRO DI UNIONE - SCALA 1:50.000

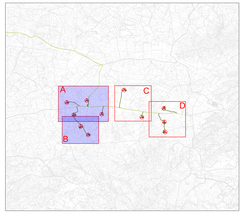

LEGENDA	
SIMBOLO	DESCRIZIONE
R=50 m	RAGGIO DI CURVATURA TRACCIATI STRADALI
1:1.000	TRACCIA SEZIONI STRADALI
	PIAZZOLA DI CANTIERE
	MURETTI A SECCO DA DEMOLIRE
	SPOSTAMENTO CANCELLO ESISTENTE
	CAVALCAFOSSO
	CAVIDOTTO MT
	SCARPATA IN RILEVATO
	SCARPATA IN SCAVO

DISEGNI DI RIFERIMENTO	
TAVOLA	DESCRIZIONE
PA-Tav.19	Profili longitudinali viabilità di impianto
PA-Tav.20	Sezioni trasversali rappresentative viabilità di impianto
PA-Tav.21	Strade e piazzole -Tabulati di calcolo strade e piazzole - Fase di cantiere

REGIONE AUTONOMA DELLA SARDEGNA
PROVINCE DI NUORO E SASSARI

COMUNE DI BITTI — COMUNE DI OSIDDA — COMUNE DI BUDDUSO'

PROGETTO PER LA REALIZZAZIONE DEL PARCO EOLICO "BITTI - AREA PIP"

Potenza complessiva 56 MW

PROGETTO DEFINITIVO
DELL'IMPIANTO, DELLE OPERE CONNESSE E DELLE INFRASTRUTTURE INDISPENSABILI

PA-Tav.11a

PIAZZOLE E VIABILITÀ
PLANIMETRIA DI PROGETTO
FASE DI CANTIERE

COMMITTENTE

GREEN ENERGY SARDEGNA 2 S.r.l.
Piazza del Grano 3
39100 Bolzano, Italia

GRUPPO DI LAVORO

Progettazione e coordinamento:
A.T. Consulenza e progetti S.r.l.
Dott. Ing. Giuseppe Frongia

Gruppo di progettazione:
Dott. Ing. Giuseppe Frongia
Ing. Massimo Bachetta
Ing. Alessandro Frongia
Dott. Andrea Cappai
Dott. Ing. Giuseppe Piras
Ing. Antonio Sanna
Ing. Alessandro Sanna
Ing. Emanuela Sanja

Consulenze specialistiche:
Dott. Ing. Giuseppe Piras (impianti elettrici)
Dott. Marco Cocco (Paesaggio)
Dott. Ing. Antonio Sanna (Idraulica)
Dott. Maurizio Medda (Fauna)
Dott. Ing. Alessandro Frongia (Acustica)
Dott. Geol. Mauro Pompei (Geologia e geotecnica)
Dott. Geol. Maria Francesca Lobina (Geologia e geotecnica)

SCALA:
1:2000

FIRME

Rev.	Descrizione	Redatto	Verificato	Approvato	Data
00	Prima emissione				Agosto 2023