QUADRO C - PIAZZOLE E VIABILITA' - PLANIMETRIA DI CANTIERE - Scala 1:2.000

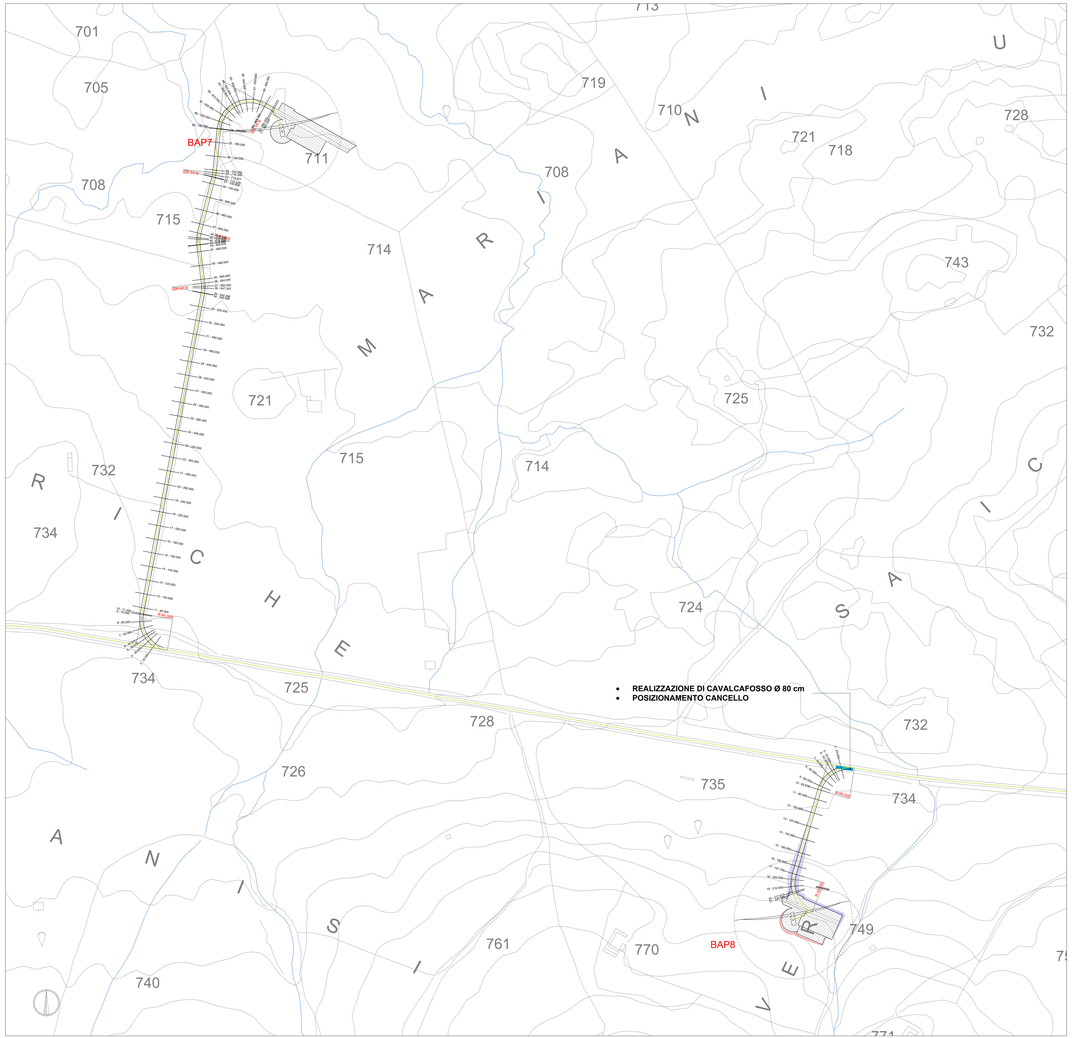

QUADRO D - PIAZZOLE E VIABILITA' - PLANIMETRIA DI CANTIERE - Scala 1:2.000

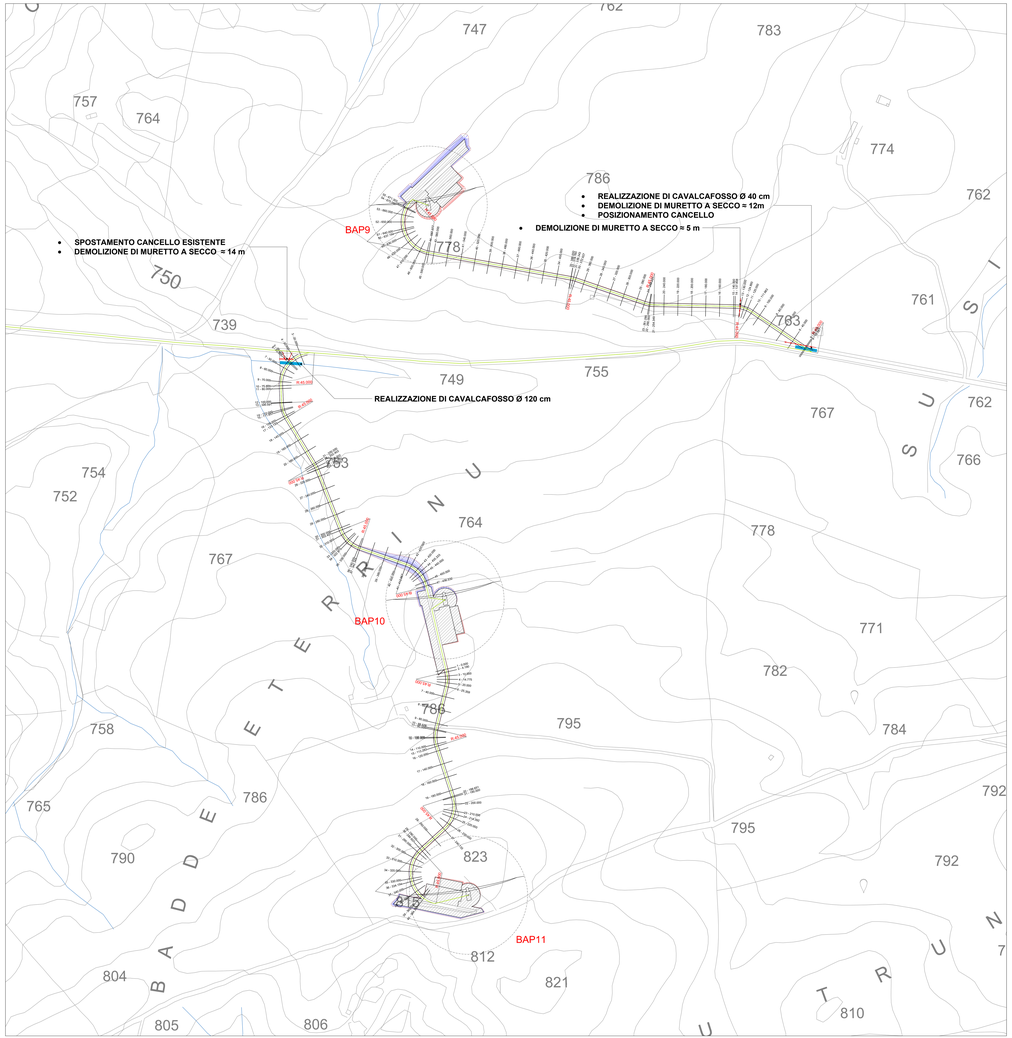

QUADRO DI UNIONE - SCALA 1:50.000

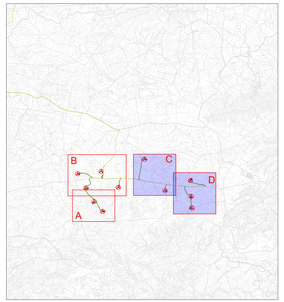

LEGENDA	
SIMBOLO	DESCRIZIONE
R 50.000	RAGGIO DI CURVATURA TRACCIATI STRADALI
1 : 0.000	TRACCIA SEZIONI STRADALI
	PIAZZOLA DI CANTIERE
	MURETTI A SECCO DA DEMOLIRE
	SPOSTAMENTO CANCELLO ESISTENTE
	CAVALCAFOSSO
	CAVIDOTTO MT
	SCARPATA IN RILEVATO
	SCARPATA IN SCAVO

DISEGNI DI RIFERIMENTO	
TAVOLA	DESCRIZIONE
PA-Tav.19	Profili longitudinali viabilità di impianto
PA-Tav.20	Sezioni trasversali rappresentative viabilità di impianto
PA-Tav.21	Strade e piazzole -Tabulati di calcolo strade e piazzole - Fase di cantiere

REGIONE AUTONOMA DELLA SARDEGNA
PROVINCE DI NUORO E SASSARI

COMUNE DI BITTI — COMUNE DI OSSIDA — COMUNE DI BUDDUSO'

PROGETTO PER LA REALIZZAZIONE DEL PARCO EOLICO "BITTI - AREA PIP"

Potenza complessiva 56 MW

PROGETTO DEFINITIVO

DELL'IMPIANTO, DELLE OPERE CONNESSE E DELLE INFRASTRUTTURE INDISPENSABILI

PA-Tav.11b

PIAZZOLE E VIABILITÀ
PLANIMETRIA DI PROGETTO
FASE DI CANTIERE

COMMITTENTE

GREEN ENERGY SARDEGNA 2 S.r.l.
Piazza del Grano 3
39100 Bolzano, Italia

GRUPPO DI LAVORO

Progettazione e coordinamento:
iat CONSULENZA E PROGETTI S.r.l.
Dott. Ing. Giuseppe Frongia

Consulenze specialistiche:
Dott. Ing. Giuseppe Frongia (Ingegneria)
Dott. Marco Corda (Paesaggio)
Dott. Antonio Deiana (Acustica)
Dott. Ing. Giuseppe Frongia (Idrologia)
Dott. Matteo Tatti (Archeologia)
Ing. Antonio Deiana
Ing. Gianluca Melis
Ing. Emanuele Spiga

Consulenze specialistiche:
Dott. Geol. Mario Porcheddu (Geologia e geotecnica)
Dott. Geol. Maria Francesca Loticco (Geologia e geotecnica)

SCALA: 1:2.000

FIRME

ORDINE DEGLI INGEGNERI PROVINCIA DI CAGLIARI
Dott. Ing. Giuseppe Frongia

Rev.	Descrizione	Redatto	Verificato	Approvato	Date
00	Prima emissione				Agosto 2020