



**COMUNE DI ROCCHETTA SANT'ANTONIO**

*PROVINCIA DI FOGGIA*



**COMUNE DI CANDELA**

*PROVINCIA DI FOGGIA*

**Progetto per la costruzione di un impianto di produzione di energia elettrica da fonte eolica di 19 aerogeneratori con potenza di 115 MW e opere di connessione alla RTN, sito nei Comuni di Rocchetta Sant'Antonio e Candela (FG)**

## PROGETTO DEFINITIVO

### Piano particellare di esproprio - Relazione descrittiva

COD. ID.				
Livello prog.	Tipo documentazione	N. elaborato	Data	Scala
PD	Definitiva	4.2.13.1	09 / 2020	-

Nome file	
-----------	--

#### REVISIONI

REV.	DATA	DESCRIZIONE	ESEGUITO	VERIFICATO	APPROVATO
00	SETT. 2020	PRIMA EMISSIONE	GM	GM	FS

COMMITTENTE:



**SINERGIA EWR1 SRL**

Centro direzionale snc, Is. G1  
80143 Napoli (NA), Italia  
P.IVA 09486531214

**Sinergia EWR1 S.r.l.**


Centro Direzionale  
Is. G1, Sc. C, int. 58  
80143 Napoli  
p.iva 09486531214

PROGETTAZIONE:

**ING. FULVIO SCIA**

Centro Direzionale snc, Is. G1  
80143 Napoli (NA), Italia  
email: ing.scia@gmail.com




	<p>Progetto per la costruzione di un impianto di produzione di energia elettrica da fonte eolica di 19 aerogeneratori con potenza di 115 MW e opere di connessione alla RTN, sito nel comune di Rocchetta Sant'Antonio e Candela (FG)</p>	<p>Settembre 2020</p>
--	---	-----------------------

## INDICE

---

<b>1. PREMESSA .....</b>	<b>3</b>
<b>2. PUBBLICA UTILITÀ DELL'OPERA E APPOSIZIONE DEL VINCOLO PREORDINATO ALL'ESPROPRIO .....</b>	<b>3</b>
<b>3. RIFERIMENTI NORMATIVI .....</b>	<b>3</b>
<b>4. VALORE VENALE DEI TERRENI .....</b>	<b>4</b>
<b>5. QUANTIFICAZIONE DEGLI INDENNIZZI .....</b>	<b>6</b>
<b>6. ALLEGATI .....</b>	<b>7</b>

	<p>Progetto per la costruzione di un impianto di produzione di energia elettrica da fonte eolica di 19 aerogeneratori con potenza di 115 MW e opere di connessione alla RTN, sito nel comune di Rocchetta Sant'Antonio e Candela (FG)</p>	<p>Settembre 2020</p>
--	---	-----------------------

## 1. PREMESSA

La società SINERGIA EWR1 S.r.l. è promotrice del progetto per la costruzione di un impianto di produzione di energia elettrica da fonte eolica costituito da 19 aerogeneratori e delle relative opere di connessione alla RTN, sito nel territorio comunale di Rocchetta Sant'Antonio e di Candela, in provincia di Foggia (FG). Le opere di connessione alla RTN sono ubicate in agro del Comune di Deliceto (FG).

Oggetto della presente relazione è il calcolo delle indennità di esproprio, asservimento e occupazione temporanea relative alle aree da impegnare per la realizzazione dell'impianto suddetto.

La Società rimane comunque pienamente disponibile a trovare un'intesa bonaria con i proprietari delle aree interessate e si impegna sin da ora per il buon fine di tali operazioni.

## 2. PUBBLICA UTILITÀ DELL'OPERA E APPOSIZIONE DEL VINCOLO PREORDINATO ALL'ESPROPRIO

Il presente piano particellare degli espropri e degli asservimenti è stato redatto in base alle mappe catastali vigenti aggiornate con gli ultimi frazionamenti e/o variazioni. Esso comprende le espropriazioni e gli asservimenti necessari sia per l'occupazione definitiva delle aree interessate, sia per le occupazioni temporanee.


Nell'ordinamento italiano l'espropriazione per pubblica utilità è regolata dal D.P.R. n° 327 del 8 giugno 2001, recante il "Testo unico delle disposizioni legislative e regolamentari in materia di espropriazione per pubblica utilità", rivisitato dal D. Lgs 27 dicembre 2002, n. 302 e integrato dal D. Lgs 27 dicembre 2004, n. 330 che in attuazione della Legge 27 ottobre 2003, n. 290 ha dettato norme speciali relative alle infrastrutture lineari energetiche. Il nuovo Testo unico ha riunito in un unico atto normativo tutte le disposizioni prima sparse su circa un centinaio di leggi e regolamenti, abrogando la risalente ma fondamentale legge 25 giugno 1865, n° 2359. L'articolo 42, terzo comma della Costituzione della Repubblica italiana e l'articolo 834 del codice civile stabiliscono che la proprietà privata può essere espropriata per pubblica utilità. Il fondamento costituzionale dell'espropriabilità è ancora più chiaro se si legge l'articolo 42, terzo comma in combinato disposto con l'Art. 2, che sottopone tutti i cittadini a "doveri inderogabili di solidarietà politica, economica e sociale". In virtù di questi doveri e della tutela e garanzia data alla proprietà privata si prevede che il privato che subisce il provvedimento espropriativo debba ottenere un indennizzo e non un risarcimento. Il bene espropriato passa in capo alla pubblica amministrazione per ragioni di pubblica utilità, cioè nel perseguimento di un interesse pubblico, ovvero della collettività organizzata di cui anche l'espropriato fa parte.

Il procedimento autorizzatorio di cui all'art. 12, D. Lgs. 387/2003 e gli effetti dell'autorizzazione unica ottenuta dopo opportuna conferenza dei servizi, comportano la dichiarazione di pubblica utilità degli interventi previsti a progetto, ai sensi degli artt. 52-quater "Disposizioni generali in materia di conformità urbanistica, apposizione del vincolo preordinato all'esproprio e pubblica utilità" e 52-quinquies "Disposizioni particolari per le infrastrutture lineari energetiche facenti parte delle reti energetiche nazionali" del D.P.R. 327/2001. Ne consegue che le aree scelte per la realizzazione dell'impianto risultano disponibili a norma di legge.

## 3. RIFERIMENTI NORMATIVI

La sentenza della Corte Costituzionale n. 181 del 2011 ha dichiarato l'illegittimità costituzionale dell'articolo 40, commi 2 e 3, del decreto del Presidente della Repubblica 8 giugno 2001, n. 327 (Testo unico delle disposizioni legislative e regolamentari in materia di espropriazione per pubblica utilità).

Invero l'art. 36 (del D.P.R. 327/01 e s.m.i.) "Determinazione dell'indennità nel caso di esproprio per la realizzazione di opere private che non consistano in abitazioni dell'edilizia residenziale pubblica.", categoria nella quale ricadono gli impianti eolici, dispone che "Se l'espropriazione è finalizzata alla realizzazione di opere private di pubblica utilità, che

	<p>Progetto per la costruzione di un impianto di produzione di energia elettrica da fonte eolica di 19 aerogeneratori con potenza di 115 MW e opere di connessione alla RTN, sito nel comune di Rocchetta Sant'Antonio e Candela (FG)</p>	<p>Settembre 2020</p>
--	---	-----------------------

non rientrino nell'ambito dell'edilizia residenziale pubblica, convenzionata, agevolata o comunque denominata, nonché nell'ambito dei piani di insediamenti produttivi di iniziativa pubblica, l'indennità di esproprio è determinata nella misura corrispondente al valore venale del bene e non si applicano le disposizioni contenute nelle sezioni seguenti.”.

Non trovano quindi applicazione le disposizioni di cui alle sez. III e IV del capo VI del DPR 327/2001 ed in particolare l'art. 40 che dispone, per aree non edificabili, quali sono quelle agricole coinvolte nel progetto proposto, la valutazione dell'indennità di esproprio definitiva in base al criterio del valore agricolo medio.

#### 4. VALORE VENALE DEI TERRENI

Il valore di mercato di un bene è il valore che con ogni probabilità si potrebbe realizzare in una libera contrattazione di compravendita su un determinato mercato e in un dato momento. Ovviamente tale valutazione è possibile solo se esiste un mercato del bene da stimare e il giudizio di stima risulterà tanto più obiettivo e verosimile quanto maggiore sarà l'estensione di quel particolare mercato e quanto più frequenti saranno gli scambi all'interno di esso.

Per la stima del valore di mercato delle aree da espropriare occorre considerare le caratteristiche intrinseche (ubicazione, configurazione planimetrica, esistenza di un accesso agevole o meno) ed estrinseche (condizioni del mercato locale, appetibilità della zona e caratteristiche ambientali, vincoli, caratteristiche ubicazionali) delle aree che concorrono nella formazione di tale valore.

L'area di intervento risulta inserita in un contesto non urbanizzato, dal tipico carattere agricolo, caratterizzato dalla presenza di appezzamenti di terreno con la intermittente presenza di abitazioni rurali.

In generale le strade di accesso sono ben segnate, in gran parte sterrate, per cui sono soggette al deterioramento dovuto a piogge e locali allagamenti.

La stima del più probabile valore di mercato viene effettuata in applicazione del cd metodo sintetico comparativo. A tale fine sono stati raccolti elementi (valori) relativi ad aree ubicate nella medesima zona, o comune, di intervento e dotate di caratteristiche similari.

Si è inoltre fatto riferimento alla pubblicazione INEA (Istituto Nazionale Di Economia Agraria) del 2012 “Il valore della Terra” e del 2017 “BDVF Valori minimi e massimi”.

Si è potuto così determinare un valore sintetico, in termini di €/ha, comparando i valori delle richieste dei terreni in vendita (da annunci di privati, agenzie immobiliari, enti autorizzati alla vendita) con i valori riportati dalla pubblicazione INEA, ed ai V.A.M. della prov. FG, assumendo il maggiore tra questi ultimi come limite inferiore del valore ad ettaro ricercato.

La seguente tabella è un estratto della “Tabella A – I valori dei terreni agricoli” della pubblicazione INEA “Il valore della Terra” del 2012. Essa riporta il valore medio ad ettaro dei terreni e il numero di osservazioni per provincia, zona altimetrica e macro-coltura (valori in euro).




PROVINCIA	ALTIMETRIA	SEMINATIVO ASCIUTTO		SEMINATIVO IRRIGUO		FRUTTETO		VIGNETO		OLIVETO		PASCOLO		BOSCHI	
		Val/Ha	N° oss.	Val/Ha	N° oss.	Val/Ha	N° oss.	Val/Ha	N° oss.	Val/Ha	N° oss.	Val/Ha	N° oss.	Val/Ha	N° oss.
BARI	COLLINA	11.934	122	17.707	5	13.385	117	18.372	42	12.744	140	2.841	11	6.829	27
BARI	PIANURA			26.783	11	15.395	8	30.963	44	20.752	33				
BRINDISI	COLLINA			9.190	6					8.849	25				
BRINDISI	PIANURA	6.687	9	6.744	8	6.799	5	8.005	19	6.995	33				
FOGGIA	MONTAGNA	9.847	24									4.143	9		
FOGGIA	COLLINA	12.086	81	16.922	26	12.855	8	13.792	8	11.327	58	4.400	25	4.622	13
FOGGIA	PIANURA	16.011	83	20.089	63	26.033	7	21.350	83	18.188	71				
LECCE	PIANURA	12.280	46	12.972	63	8.280	6	13.889	31	12.115	109				
TARANTO	COLLINA	14.158	18			19.372	6	22.705	21	17.888	22			10.336	9
TARANTO	PIANURA	14.065	37			37.375	13	16.790	72	11.267	77				

La seguente tabella è estratta dalla Banca Dati dei Valori Fondiari dell'INEA e riporta i valori minimi e massimi per zona altimetrica provinciale con riferimento all'anno 2017.

Regione	Provincia	Zona altimetrica	Tipologia colturale	Media (000 euro)	Minimo (000 euro)	Massimo (000 euro)	Superficie (ettari)
PUGLIA	FOGGIA	- Pianura	Seminativi e ortofloricole	17.5	13.4	26.2	217 703
PUGLIA	FOGGIA	- Pianura	Prati permanenti e pascoli	2.3	2.0	4.0	13 767
PUGLIA	FOGGIA	- Pianura	Frutteti e agrumeti	21.8	14.0	23.3	3 349
PUGLIA	FOGGIA	- Pianura	Oliveti	17.6	15.0	20.8	29 233
PUGLIA	FOGGIA	- Pianura	Vigneti	22.2	16.0	35.3	27 098

La Banca Dati dei Valori Fondiari (BDVF) contiene i valori medi che sono stimati a livello delle attuali 794 regioni agrarie e di 11 tipologie colturali e sono aggiornati annualmente nel corso dell'indagine. Al fine di garantire una sufficiente rappresentatività territoriale, questi valori medi sono aggregati e vengono pubblicati soltanto a livello di 287 zone altimetriche provinciali per 5 categorie colturali. Per fornire ulteriori informazioni sulla variabilità del mercato fondiario, oltre al valore fondiario medio per zona altimetrica provinciale e categoria colturale viene fornita anche l'informazione sul valore medio più basso (minimo) e su quello più alto (massimo) riscontrato tra le regioni agrarie e le tipologie colturali che appartengono ad una data zona altimetrica provinciale.

Le zone altimetriche provinciali sono costituite da un numero variabile di regioni agrarie (da un minimo di 1 regione agraria a un massimo di 19). Anche le categorie colturali (come evidenziato nel prospetto sotto riportato) sono costituite da più colture, con la sola eccezione dell'oliveto.

 <b>SINERGIA</b> Energy Green Power	Progetto per la costruzione di un impianto di produzione di energia elettrica da fonte eolica di 19 aerogeneratori con potenza di 115 MW e opere di connessione alla RTN, sito nel comune di Rocchetta Sant'Antonio e Candela (FG)	Settembre 2020
--	--	----------------

Categoria colturale aggregata	Tipologia colturale
Seminativi e ortofloricole	Seminativo irriguo (escluso orticole)
	Seminativo asciutto (escluso orticole)
	Orticole, floricole e vivai
Prati permanenti e pascoli	Prato permanente
	Pascolo
Frutteti e agrumeti	Frutteto
	Agrumeto
Oliveti	Oliveto
Vigneti	Vigneto DOC
	Vigneto uva da tavola
	Vigneto non DOC e altro

Quindi i valori fondiari medi "minimo" e "massimo" rappresentano rispettivamente il valore medio più basso e quello più elevato rilevati considerando tutte le tipologie colturali che costituiscono la tipologia colturale aggregata e tutte le regioni agrarie che costituiscono la zona altimetrica provinciale.


Considerando la non elevata discordanza tra i valori desunti dalla stima con metodo sintetico comparativo e i dati forniti da INEA nel 2012 e nel 2017 (valori medi), si considera come dato di riferimento il valore maggiore per coltura.

	seminativo	semin. irrig.	frutteto	vigneto	oliveto	pascolo
<b>Stima con metodo sintetico comparativo</b>	17 000 €	21 000 €	26 500 €	21 500 €	19 000 €	-
<b>INEA 2012</b>	16 011 €	20 089 €	26 033 €	21 350 €	18 188 €	-
<b>INEA 2017</b>	17 500 €	-	21 800 €	22 200 €	17 600 €	2 300 €
<b>Valori di riferimento per Ha</b>	<b>17 500 €</b>	<b>21 000 €</b>	<b>26 500 €</b>	<b>22 200 €</b>	<b>19 000 €</b>	<b>2 300 €</b>
	<i>(1.75 €/mq)</i>	<i>(2.10 €/mq)</i>	<i>(2.65 €/mq)</i>	<i>(2.22 €/mq)</i>	<i>(1.90 €/mq)</i>	<i>(0.23 €/mq)</i>

## 5. QUANTIFICAZIONE DEGLI INDENNIZZI

La quantificazione delle indennità di esproprio viene effettuata assumendo i sopra riportati valori di riferimento per Ha.

Il calcolo delle indennità per le aree interessate dalla istituzione di servitù di elettrodotto interrato, servitù di passaggio carraio e servitù di scarico verrà effettuato facendo riferimento direttamente ai sopra riportati valori di riferimento per Ha.

 <p><b>SINERGIA</b> Energy Green Power</p>	<p>Progetto per la costruzione di un impianto di produzione di energia elettrica da fonte eolica di 19 aerogeneratori con potenza di 115 MW e opere di connessione alla RTN, sito nel comune di Rocchetta Sant'Antonio e Candela (FG)</p>	<p>Settembre 2020</p>
--	---	-----------------------

Per l'indennizzo di superfici interessate dai tipi di servitù sopra citate, si è proseguito conteggiandole per una sola volta.

Per le aree oggetto di servitù di sorvolo, l'indennizzo è stato calcolato computando tutta l'area ad 1/3 del valore venale del bene.

Il calcolo delle indennità per l'occupazione temporanea di superfici agricole è stato effettuato riconoscendo al proprietario del fondo un'indennità per ogni anno pari ad un dodicesimo di quanto sarebbe dovuto nel caso di esproprio dell'area e, per ogni mese o frazione di mese, una indennità pari ad un dodicesimo di quella annua. Si stima per l'esecuzione dei lavori un periodo di tempo di 24 mesi.

Per la tipologia di superfici passate all'ente urbano che sono a servizio di nuove infrastrutture si è posto un valore pari a 5.00 €/mq.

Per quanto riguarda i tratti di linea elettrica interrata di collegamento tra i vari aerogeneratori e di connessione del parco eolico alla RTN che interessano viabilità esistenti o comunque in carico ad enti pubblici, saranno attivate specifiche convenzioni con i rispettivi enti gestori, rispettando le specifiche prescrizioni da essi dettate.

Per quanto riguarda le aree demaniali, nel particellare d'esproprio sono state inserite solo le superfici interessate a titolo indicativo. Per suddette aree, non essendo oggetto di esproprio, la Società andrà a stipulare atti di concessione, sempre se necessari.

## 6. ALLEGATI

A corredo del presente elaborato sono stati prodotti l'elenco delle ditte interessate dalla procedura di esproprio, con relativo calcolo delle indennità, e le planimetrie esplicative.