






**Cartografia progetto definitivo interventi per la protezione e la conservazione dei fondali del canale Malamocco - Marghera da realizzarsi nelle relative aree di bordo - primo stralcio e ambito di analisi della VinCA**





**Elementi di progetto**

-  Ambito di intervento
-  Ambito di analisi









**Cartografia di base**

-  Confine comunale
-  Terre emerse e casse di colmata
-  Opere alle bocche - MOSE

**Morfologia lagunare**

-  Canali lagunari
-  Velme
-  Barene
-  Strutture morfologiche artificiali in corso di realizzazione

**Batimetria Laguna**  
Intervallo di profondità (m)

-  0 / 0,25
-  0,25 / 0,50
-  1 / 0,50
-  1,50 / 1
-  2 / 1,50
-  3 / 4
-  4 / 5
-  > 5