













Cartografia progetto definitivo interventi per la protezione e la conservazione dei fondali del canale Malamocco - Marghera da realizzarsi nelle relative aree di bordo - primo stralcio e Buffer 200 metri in fase di esercizio (interventi manutentivi)


Elementi di progetto

-  Ambito di intervento
-  Buffer 200 metri in fase di esercizio (interventi manutentivi) (BUFFER_FASE_ESERCIZIO_Fattori_H04.03_H06.01.01)



Habitat Natura 2000

-  Habitat non NATURA 2000
-  1140 Distese fangose o sabbiose emergenti durante la bassa marea
-  1150 Lagune Costiere
-  1210 Vegetazione annua delle linee di deposito marino
-  1310 Vegetazione pioniera a salicornia e altre specie annuali delle zone fangose e sabbiose
-  1320 Prati di spartinia (*Spartinium maritima*)
-  1410 Pascoli inondatai mediterranei (*Juncetalia maritimi*)
-  1420 Praterie e fruticeti alofili mediterranei e termoatlantici (*Sarcoconetia fruticosi*)
-  1510 Steppe salate mediterranee (*Limnietalia*)
-  6420 Praterie umide mediterranee con piante erbacee alte del Molinio - *Holoschenion*





Rete Natura 2000

-  ZPS IT3250046 Laguna di Venezia

Cartografia di base










-  Terre emerse e casse di colmata
-  Opere alle bocche - MOSE

Morfologia lagunare

-  Canali lagunari
-  Velme
-  Barene
-  Strutture morfologiche artificiali in corso di realizzazione

Batimetria Laguna

Intervallo di profondità (m)

-  0 / 0,25
-  0,25 / 0,50
-  1 / 0,50
-  1,50 / 1
-  2 / 1,50
-  2 / 3
-  3 / 4
-  4 / 5
-  > 5