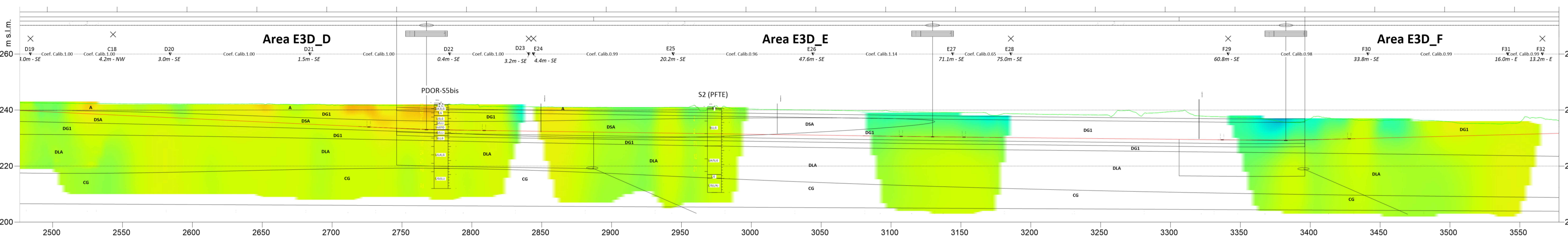



Tratta di nuovo collegamento ferroviario - Stazione di Bergamo-Aeroporto "Orio al Serio"

Geolettica 3D - Sezioni verticali e orizzontali - Aree D, E e F

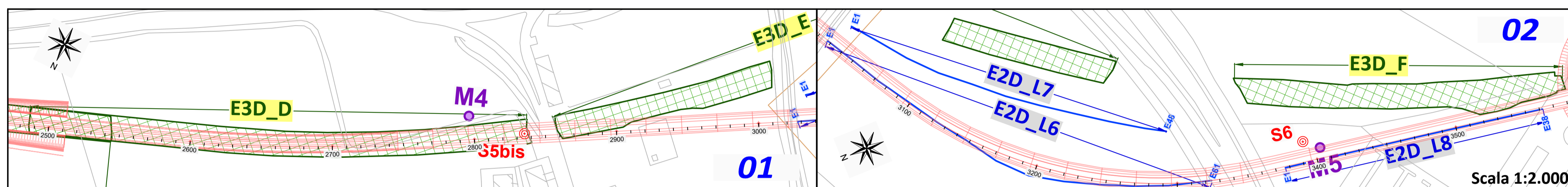
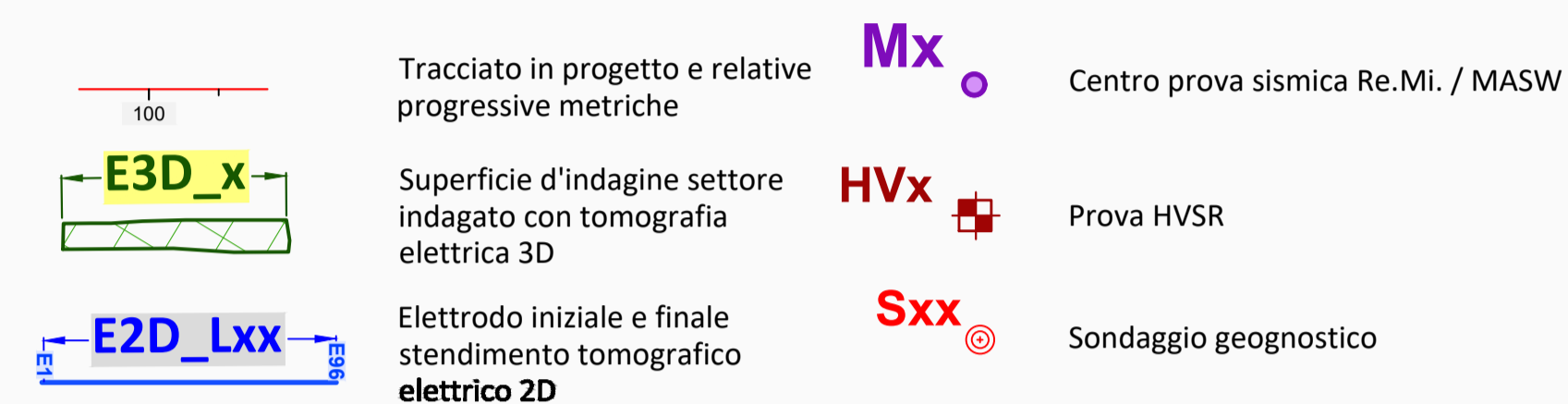


Sezione verticale sovrapposta a profilo geotecnico:
asse centrale del rilievo geolettico 3D
fattore di scala Y=2X

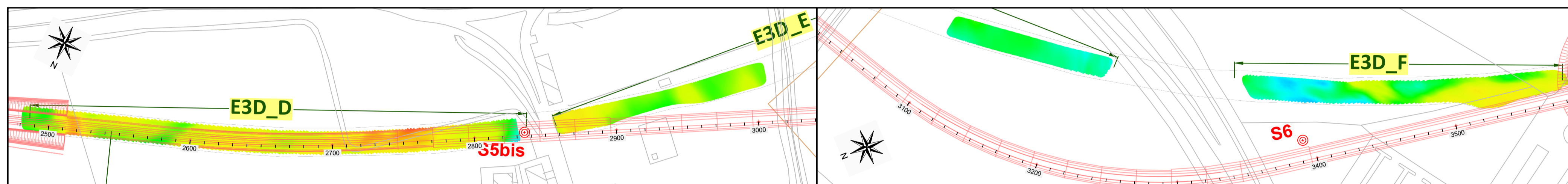
- Legenda Sezione Tomografica Elettrica 3D su profilo geotecnico -



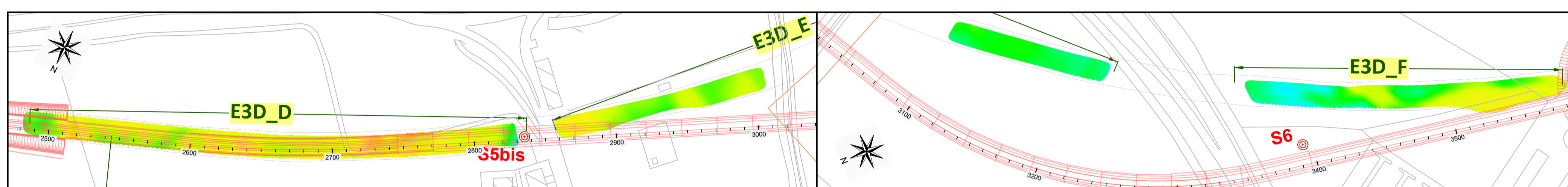
- Legenda Planimetria Indagini geofisiche -



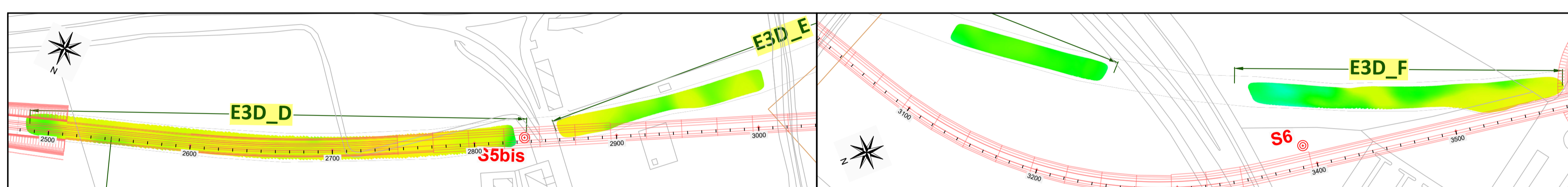
Scala 1:2.000



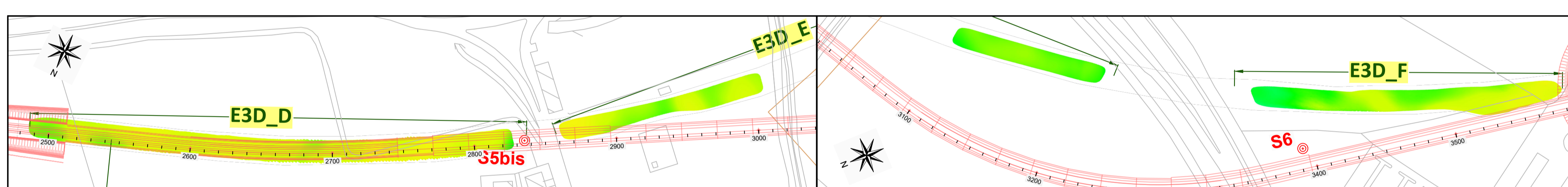
Sezione orizzontale:
a ~2.0 m dal p.c.



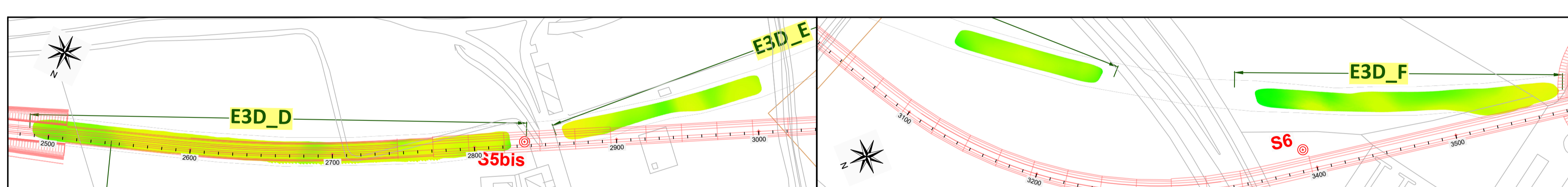
Sezione orizzontale:
a ~4.0 m dal p.c.



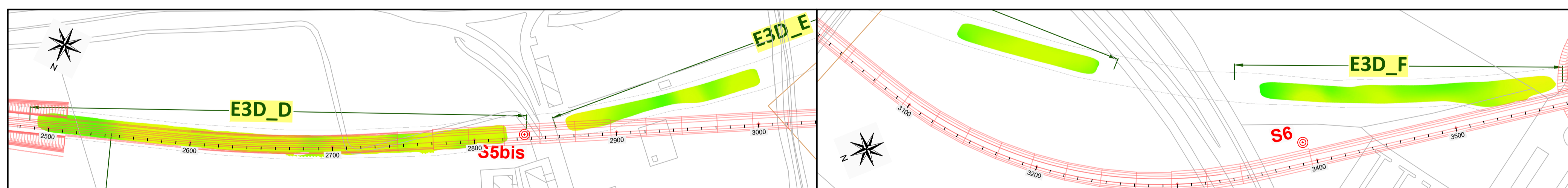
Sezione orizzontale:
a ~7.0 m dal p.c.



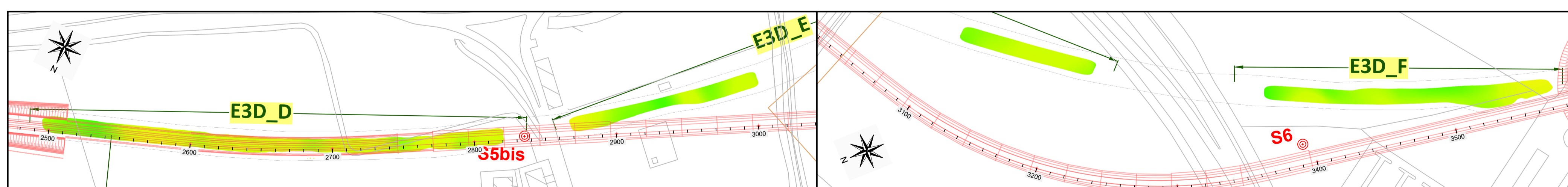
Sezione orizzontale:
a ~10.0 m dal p.c.



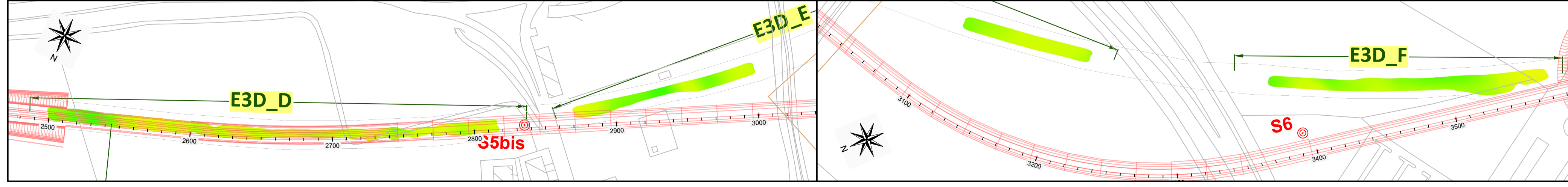
Sezione orizzontale:
a ~14.0 m dal p.c.



Sezione orizzontale:
a ~19.0 m dal p.c.



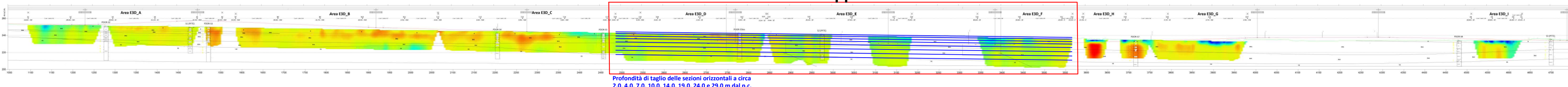
Sezione orizzontale:
a ~24.0 m dal p.c.



Sezione orizzontale:
a ~29.0 m dal p.c.



Settore rappresentato



COMMITTENTE:								
PROGETTAZIONE:								
CUP: J81D1900000009								
U.O. GEOLOGIA TECNICA, DELL'AMBIENTE E DEL TERRITORIO								
PROGETTO DEFINITIVO								
NUOVO COLLEGAMENTO FERROVIARIO STAZIONE DI BERGAMO - "AEROPORTO ORIO AL SERIO"								
LOTTO 1: NUOVA LINEA BERGAMO - ORIO AL SERIO CON MODIFICHE ALLA RADICE EST DEL PRG DI BERGAMO E PRG DI ORIO AL SERIO								
ELABORATI GRAFICI Rilievi tomografici elettrici 3D in sezioni verticali e orizzontali E3D_D, E3D_E e E3D_F								
SCALA:		1:2000						
COMMESSA	LOTTO	FASE	ENTE	TIPO	DOC	OPERA/DISCIPLINA	PROGR.	REV.
NM27	01	D	69	IG	GE0000	005	A	
Revis.	Descrizione	Redatto	Data	Verificato	Data	Approvato	Data	Autorizzato / Data
A	Emissione esecutiva	D. Rovenselli	Giugno 2020	F. Padoani	Giugno 2020	L. Lagranda	Giugno 2020	M. Comedini Giugno 2020
File: NM2701D69IGGE000005A								n. Elab.: