

- LEGENDA**
- Tracciato ferroviario di progetto
 - Opere viarie connesse
 - Aree di cantiere

- Vincoli e tutele**
- Beni culturali tutelati ai sensi della Parte II del D.lgs. 42/2004 s.m.i**
- Architetture vincolate (art. 10)
 - Parchi e giardini vincolati (art. 10)
 - Pertinenze vincolate (art. 10)
- Beni paesaggistici tutelati ai sensi della Parte III del D.lgs 42/2004 e s.m.i.**
- Immobili ed aree di notevole interesse pubblico (art. 136 del D.lgs 42/2004 e s.m.i.)
 - Aree di notevole interesse pubblico - Bellezze d'insieme ex art. 136 co. 1 lett. c) e d)
- Aree tutelate per legge (ex art. 142 del D.lgs. 42/2004 e s.m.i.)
- Fiumi, torrenti, corsi d'acqua e relative sponde (lett. c)
 - Area di rispetto dei corsi d'acqua per una fascia di 150 metri (lett. c)
 - Territori coperti da foreste e da boschi (lett. g)

Note:
Le informazioni relative al vincolo idrogeologico, acquisite da Regione Lombardia, Geoportale della Lombardia, Carta delle aree soggette a vincolo idrogeologico, non sono state rappresentate in quanto non presenti all'interno del contesto indagato

Fonti:
Beni culturali: Regione Lombardia, Geoportale della Lombardia, PGT - Tavola delle Previsioni di Piano (Agg. 01/02/2017); Architetture vincolate MIBACT (Agg. 05/10/2011)
Beni paesaggistici: Regione Lombardia, Geoportale della Lombardia, Vincoli paesaggistici (Agg. 31/12/2017); Geoportale della Lombardia, Aree protette (Agg. 31/03/2020)

COMMITTENTE: **RFI** RETE FERROVIARIA ITALIANA GRUPPO FERROVIE DELLO STATO ITALIANE

PROGETTAZIONE: **ITALFERR** GRUPPO FERROVIE DELLO STATO ITALIANE

CUP: J81D1900000009

U.O. ARCHITETTURA, AMBIENTE E TERRITORIO

PROGETTO DEFINITIVO

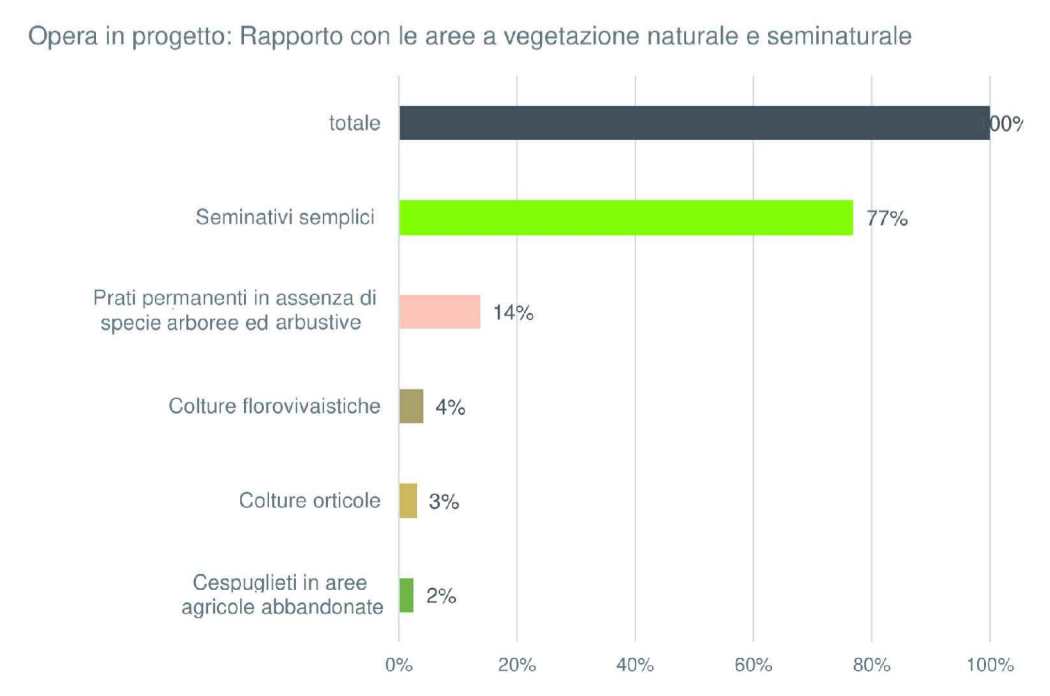
NUOVO COLLEGAMENTO FERROVIARIO STAZIONE DI BERGAMO - "AEROPORTO ORIO AL SERIO"
LOTTO 1: NUOVA LINEA BERGAMO - ORIO AL SERIO CON MODIFICHE ALLA RADICE EST DEL PRG DI BERGAMO E PRG DI ORIO AL SERIO
 STUDIO DI IMPATTO AMBIENTALE
 Carta di sintesi degli aspetti ambientali 2/2

SCALA: 1:5.000

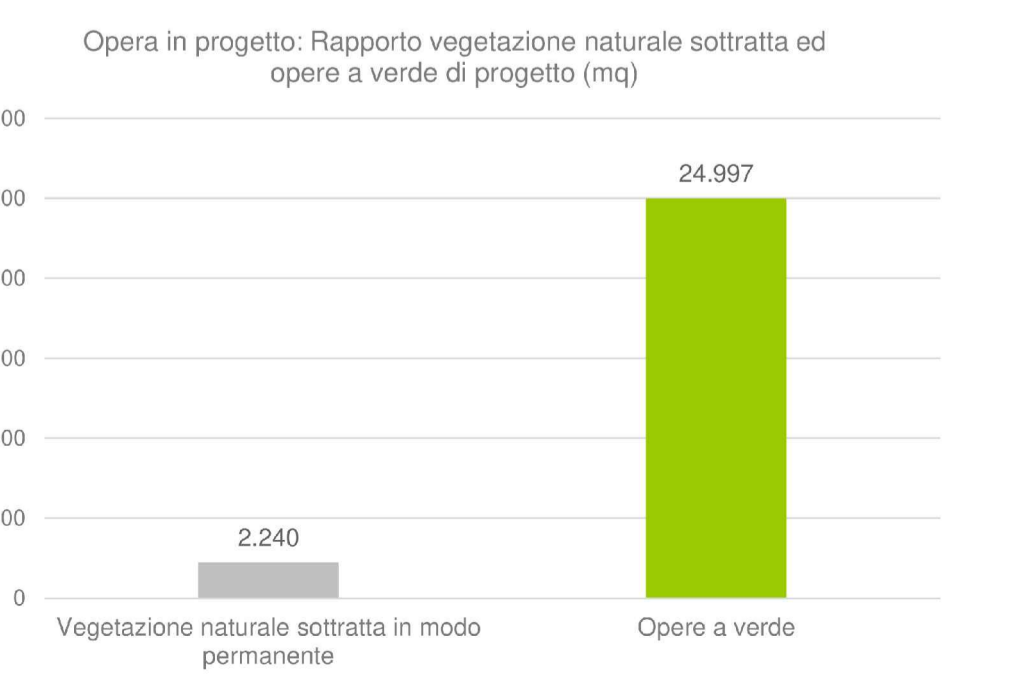
Rev.	Descrizione	Redatto	Data	Verificato	Data	Approvato	Data	Autorizzato Data
A	EMISSIONE DEFINITIVA	F. Massari	Agosto 2020	G. Lucchi	Agosto 2020	I. Legramandi	Agosto 2020	D. Ludovici Agosto 2020

FILE: NM2701D22N5SA0001015A.dwg n. Elab.:

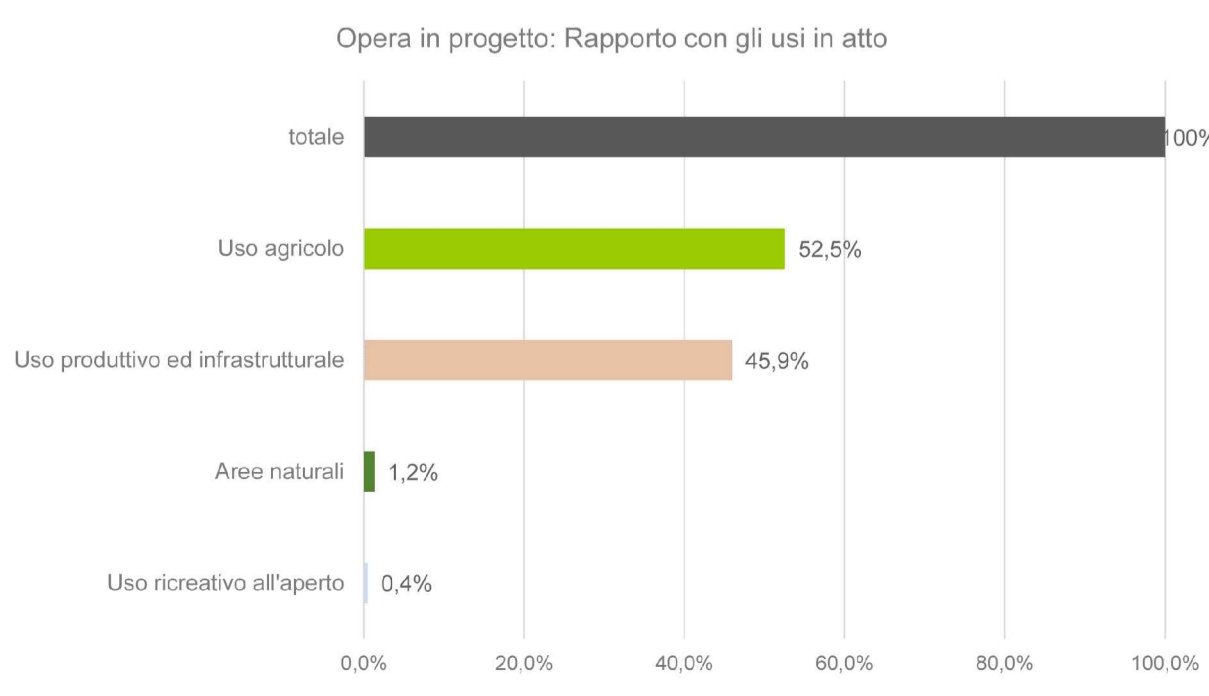
Sottrazione di vegetazione



Modifica degli usi in atto



Produzione emissioni acustiche di esercizio



Produzione emissioni acustiche di esercizio

