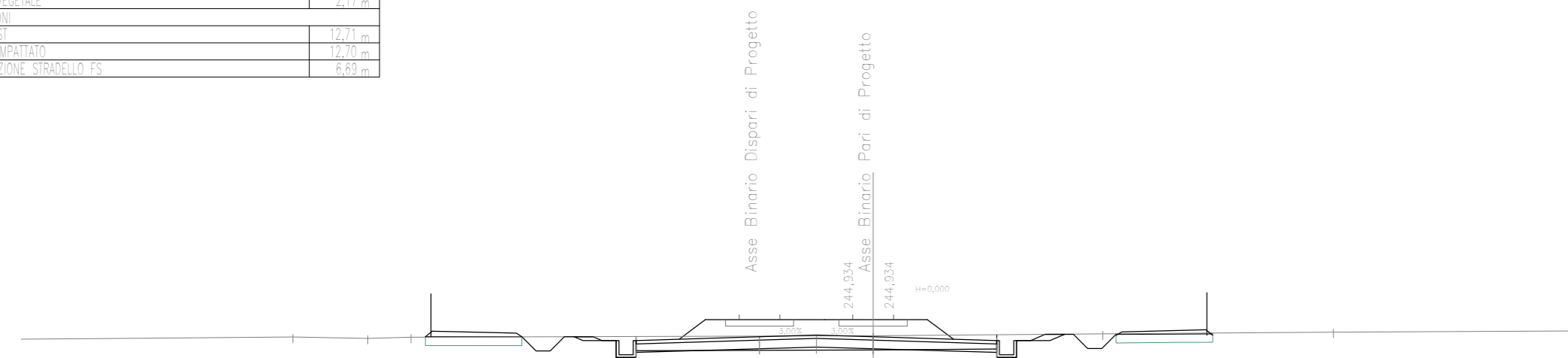


SEZIONE N° 48	1:200
QT. PROJ. 244.934	1:200
Prog. km: 250.000	1:200
Dist. prec.: 45.000	1:200
Dist. succ.: 55.000	1:200

SEZIONE N° 48  
QT. PROJ. 244.934  
Prog. km: 250.000  
Dist. prec.: 45.000  
Dist. succ.: 55.000



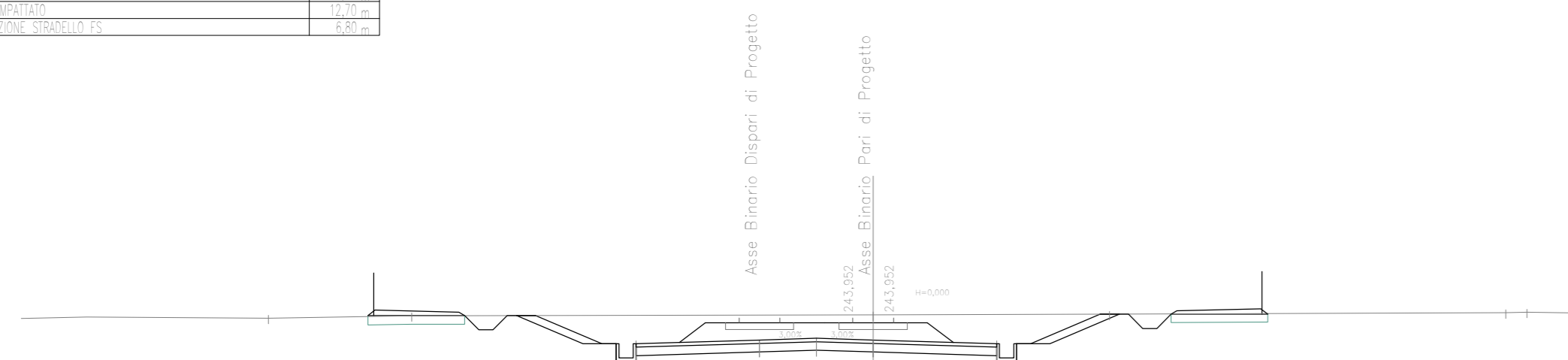
1:200

Qt. rif. 235.000

Quote Progetto	
Quote Terreno	-140,5   -140,1   -140,4   -140,7   -140,9   -140,7   -140,9   -140,9   -140,9   -140,9   -140,9
Dist. Parz. Progetto	0,0   0,5   0,5   0,5   0,5   0,5   0,5   0,5   0,5   0,5   0,5
Distanze Progetto	
Distanze Terreno	-140,5   -140,1   -140,4   -140,7   -140,9   -140,7   -140,9   -140,9   -140,9   -140,9   -140,9

SEZIONE N° 49	1:200
QT. PROJ. 245.255	1:200
Prog. km: 251.000	1:200
Dist. prec.: 45.000	1:200
Dist. succ.: 55.000	1:200

SEZIONE N° 49  
QT. PROJ. 245.255  
Prog. km: 251.000  
Dist. prec.: 45.000  
Dist. succ.: 55.000



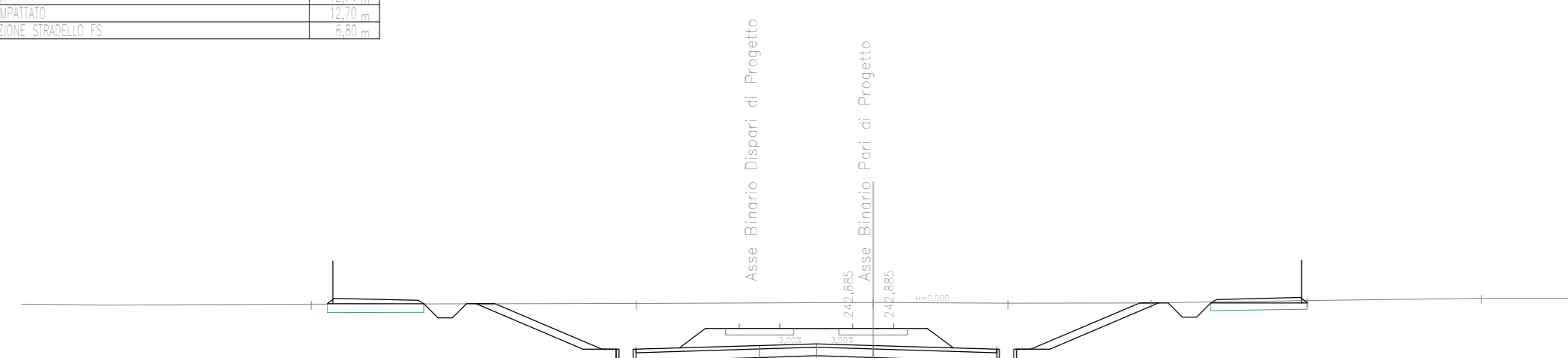
1:200

Qt. rif. 229.000

Quote Progetto	
Quote Terreno	-140,5   -140,1   -140,4   -140,7   -140,9   -140,7   -140,9   -140,9   -140,9   -140,9   -140,9
Dist. Parz. Progetto	0,0   0,5   0,5   0,5   0,5   0,5   0,5   0,5   0,5   0,5   0,5
Distanze Progetto	
Distanze Terreno	-140,5   -140,1   -140,4   -140,7   -140,9   -140,7   -140,9   -140,9   -140,9   -140,9   -140,9

SEZIONE N° 50	1:200
QT. PROJ. 242.902	1:200
Prog. km: 250.000	1:200
Dist. prec.: 55.000	1:200
Dist. succ.: 55.000	1:200

SEZIONE N° 50  
QT. PROJ. 242.902  
Prog. km: 250.000  
Dist. prec.: 55.000  
Dist. succ.: 55.000



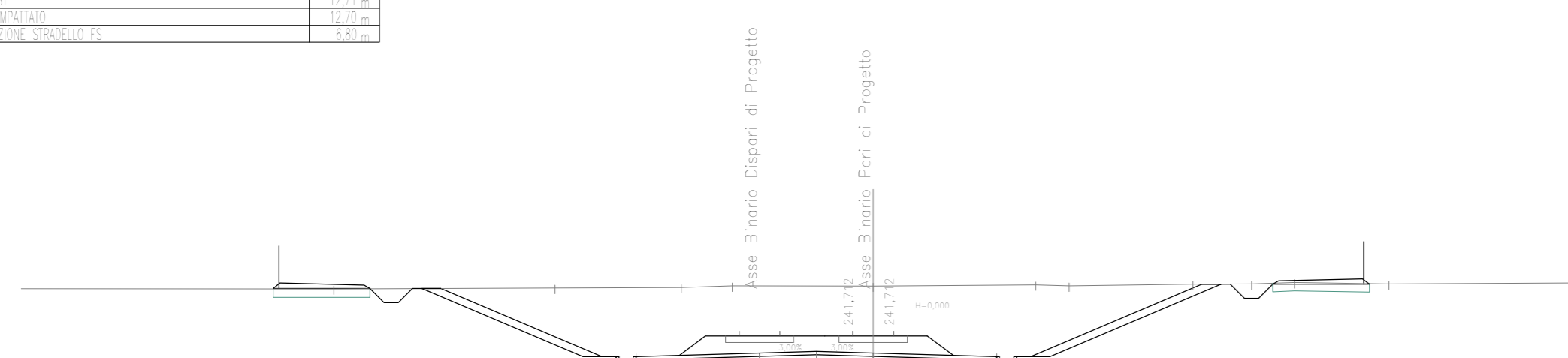
1:200

Qt. rif. 234.000

Quote Progetto	
Quote Terreno	-140,7   -140,9   -140,9   -140,9   -140,9   -140,9   -140,9   -140,9   -140,9   -140,9   -140,9
Dist. Parz. Progetto	0,0   0,5   0,5   0,5   0,5   0,5   0,5   0,5   0,5   0,5   0,5
Distanze Progetto	
Distanze Terreno	-140,7   -140,9   -140,9   -140,9   -140,9   -140,9   -140,9   -140,9   -140,9   -140,9   -140,9

SEZIONE N° 51	1:200
QT. PROJ. 242.885	1:200
Prog. km: 249.000	1:200
Dist. prec.: 50.000	1:200
Dist. succ.: 55.000	1:200

SEZIONE N° 51  
QT. PROJ. 242.885  
Prog. km: 249.000  
Dist. prec.: 50.000  
Dist. succ.: 55.000



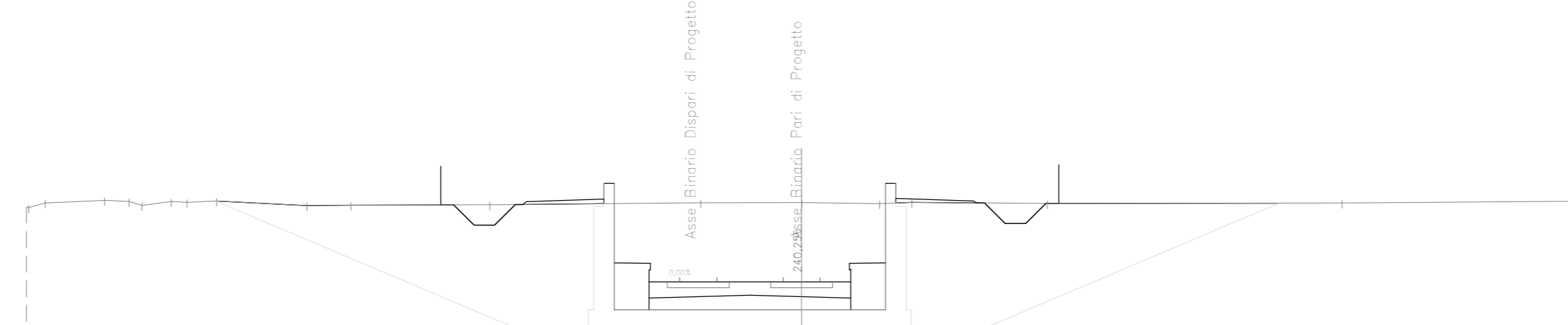
1:200

Qt. rif. 233.000

Quote Progetto	
Quote Terreno	-140,3   -140,3   -140,3   -140,3   -140,3   -140,3   -140,3   -140,3   -140,3   -140,3   -140,3
Dist. Parz. Progetto	0,0   0,5   0,5   0,5   0,5   0,5   0,5   0,5   0,5   0,5   0,5
Distanze Progetto	
Distanze Terreno	-140,3   -140,3   -140,3   -140,3   -140,3   -140,3   -140,3   -140,3   -140,3   -140,3   -140,3

SEZIONE N° 52	1:200
QT. PROJ. 245.255	1:200
Prog. km: 251.000	1:200
Dist. prec.: 45.000	1:200
Dist. succ.: 55.000	1:200

SEZIONE N° 52  
QT. PROJ. 245.255  
Prog. km: 251.000  
Dist. prec.: 45.000  
Dist. succ.: 55.000



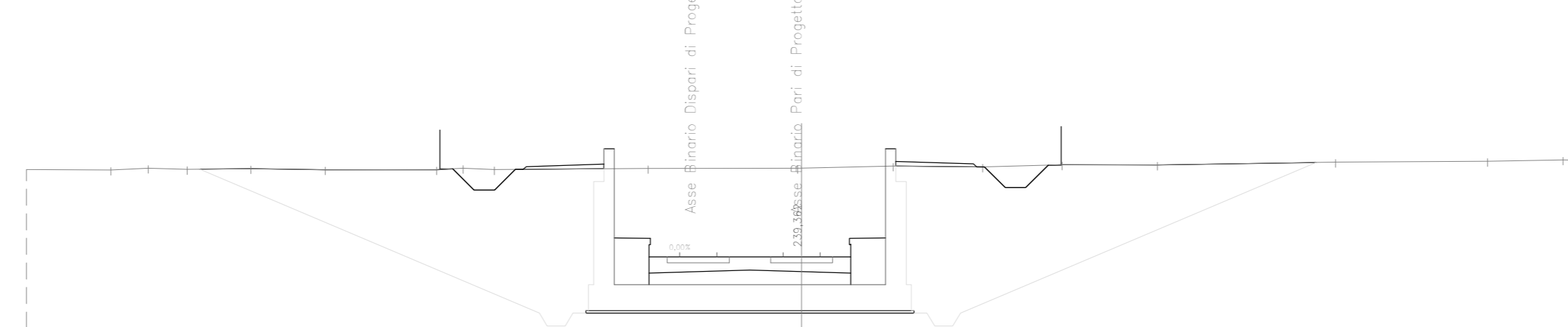
1:200

Qt. rif. 230.000

Quote Progetto	
Quote Terreno	-140,9   -140,4   -140,4   -140,4   -140,4   -140,4   -140,4   -140,4   -140,4   -140,4   -140,4
Dist. Parz. Progetto	0,0   0,5   0,5   0,5   0,5   0,5   0,5   0,5   0,5   0,5   0,5
Distanze Progetto	
Distanze Terreno	-140,9   -140,4   -140,4   -140,4   -140,4   -140,4   -140,4   -140,4   -140,4   -140,4   -140,4

SEZIONE N° 53	1:200
QT. PROJ. 236.362	1:200
Prog. km: 250.000	1:200
Dist. prec.: 38.000	1:200
Dist. succ.: 50.000	1:200

SEZIONE N° 53  
QT. PROJ. 236.362  
Prog. km: 250.000  
Dist. prec.: 38.000  
Dist. succ.: 50.000



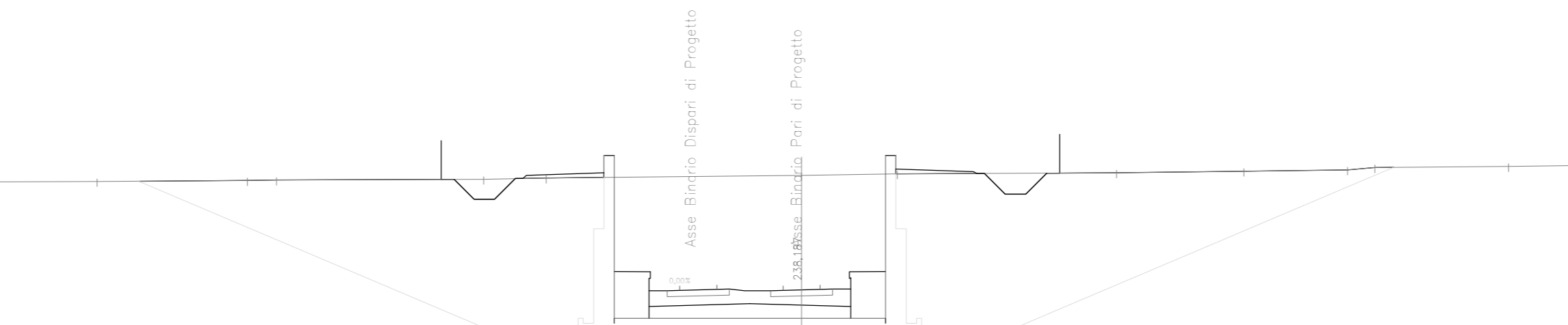
1:200

Qt. rif. 229.000

Quote Progetto	
Quote Terreno	-140,9   -140,9   -140,9   -140,9   -140,9   -140,9   -140,9   -140,9   -140,9   -140,9   -140,9
Dist. Parz. Progetto	0,0   0,5   0,5   0,5   0,5   0,5   0,5   0,5   0,5   0,5   0,5
Distanze Progetto	
Distanze Terreno	-140,9   -140,9   -140,9   -140,9   -140,9   -140,9   -140,9   -140,9   -140,9   -140,9   -140,9

SEZIONE N° 54	1:200
QT. PROJ. 236.187	1:200
Prog. km: 250.000	1:200
Dist. prec.: 50.000	1:200
Dist. succ.: 50.000	1:200

SEZIONE N° 54  
QT. PROJ. 236.187  
Prog. km: 250.000  
Dist. prec.: 50.000  
Dist. succ.: 50.000



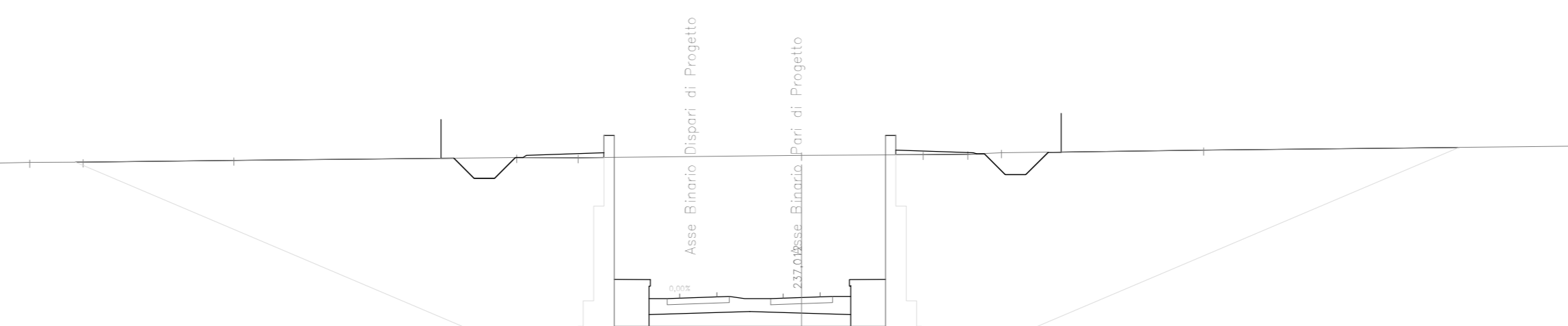
1:200

Qt. rif. 229.000

Quote Progetto	
Quote Terreno	-140,3   -140,3   -140,3   -140,3   -140,3   -140,3   -140,3   -140,3   -140,3   -140,3   -140,3
Dist. Parz. Progetto	0,0   0,5   0,5   0,5   0,5   0,5   0,5   0,5   0,5   0,5   0,5
Distanze Progetto	
Distanze Terreno	-140,3   -140,3   -140,3   -140,3   -140,3   -140,3   -140,3   -140,3   -140,3   -140,3   -140,3

SEZIONE N° 55	1:200
QT. PROJ. 237.012	1:200
Prog. km: 250.000	1:200
Dist. prec.: 50.000	1:200
Dist. succ.: 50.000	1:200

SEZIONE N° 55  
QT. PROJ. 237.012  
Prog. km: 250.000  
Dist. prec.: 50.000  
Dist. succ.: 50.000



1:200

Qt. rif. 228.000

Quote Progetto	
Quote Terreno	-140,3   -140,3   -140,3   -140,3   -140,3   -140,3   -140,3   -140,3   -140,3   -140,3   -140,3
Dist. Parz. Progetto	0,0   0,5   0,5   0,5   0,5   0,5   0,5   0,5   0,5   0,5   0,5
Distanze Progetto	
Distanze Terreno	-140,3   -140,3   -140,3   -140,3   -140,3   -140,3   -140,3   -140,3   -140,3   -140,3   -140,3

COMMITTENTE:

PROGETTAZIONE:

CUP: J81D1900000009

U.O. INFRASTRUTTURE NORD

PROGETTO DEFINITIVO

NUOVO COLLEGAMENTO FERROVIARIO STAZIONE DI BERGAMO - "AEROPORTO ORIO AL SERIO"  
LOTTO 1: NUOVA LINEA BERGAMO-ORIO AL SERIO CON MODIFICHE ALLA RADICE EST DEL PRG DI BERGAMO E PRG DI ORIO AL SERIO

INFRASTRUTTURA FERROVIARIA  
Sezioni trasversali - Tav. 5/12

SCALA: 1:200

COMMESSA LOTTO FASE ENTE TIPO DOC. OPERA/DISCIPLINA PROGR. REV.

NM27 01 D 26 W9 CS0000 005 A

Rev.	Descrizione	Redatto	Data	Verificato	Data	Approvato	Data	Autorizzato	Data
A	Emissione esecutiva	F. Serru	Giugno 2008	C. Laporta	Giugno 2008	L. Legnamandi	Giugno 2008	A. Perigo	Giugno 2008

File: NM2701D26W9CS000005A.dwg n.Elab.: