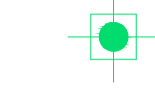

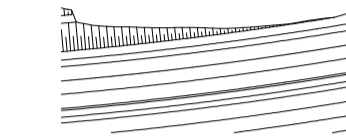
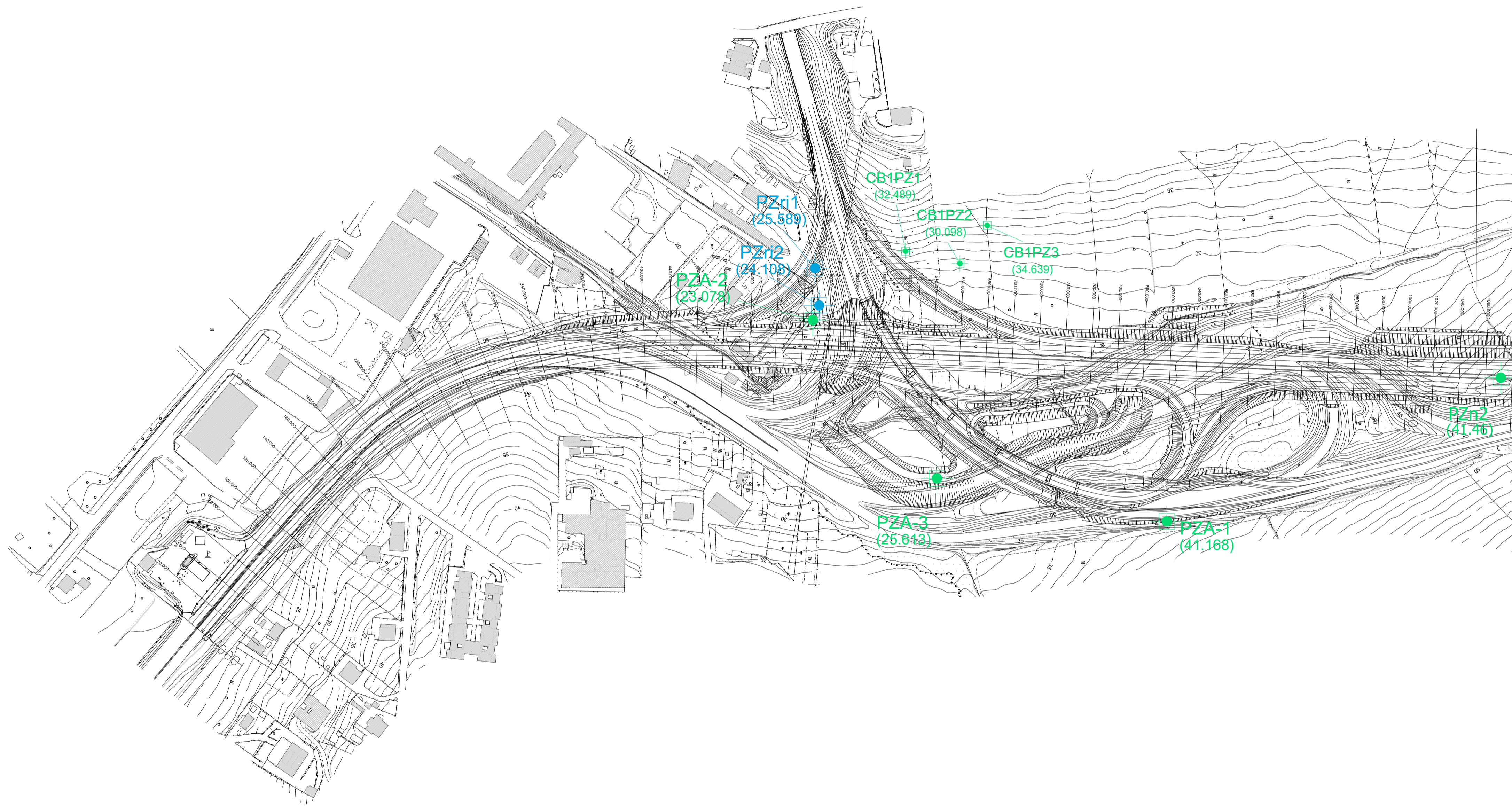


INDAGINI AMBIENTALI LUGLIO 2018

-  **Pzn** (00.00) Pozzetto o campione ambientale  
Quota rilevata (s.l.m.)
-  **Pzrin** (00.00) Pozzetto ambientale eseguito sul rilevato  
Quota rilevata (s.l.m.)
-  **Tracciato di Progetto**



PLANIMETRIA UBICAZIONI INDAGINI AMBIENTALI



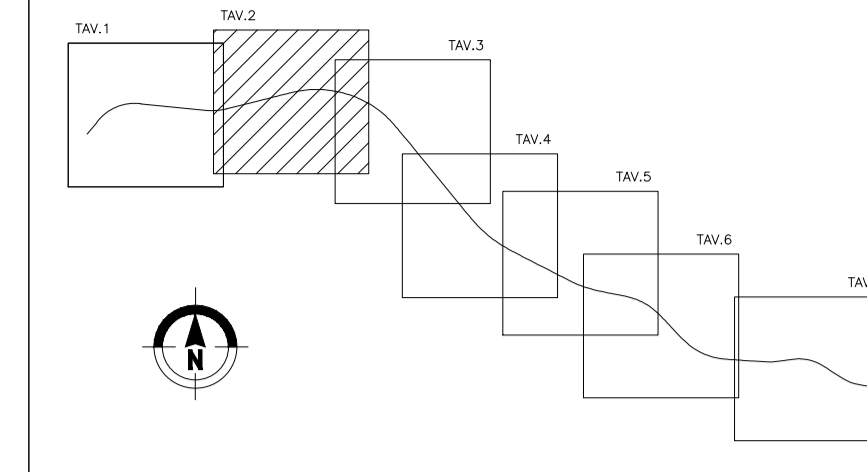
**PROJECT:**  
S.S. 16 - ADRIATICA  
VARIANTE DI ANCONA - AMPLIAMENTO DA 2 A 4  
CORSIE DELLO SVINCOLO FALCONARA CON LA S.S. 76  
ALLA LOCALITA' BARACCOLA - 1° LOTTO TRATTO  
FALCONARA-TORRETTE (SVINCOLI INCLUSI)

**LOCATION:**  
LOCALITA' BARACCOLA  
COMUNI FALCONARA E ANCONA (AN)

**CLIENT:**  
ANAS S.P.A.

**OBJECT:**  
INDAGINI GEOGNOSTICHE E AMBIENTALI  
TAVOLA 1 di 7





INDAGINI AMBIENTALI LUGLIO 2018

Pzn (00.00) Pozzetto o campione ambientale  
Quota rilevata (s.l.m.)

Pzrin (00.00) Pozzetto ambientale eseguito sul rilevato  
Quota rilevata (s.l.m.)

Tracciato di Progetto



PLANIMETRIA UBICAZIONI INDAGINI AMBIENTALI



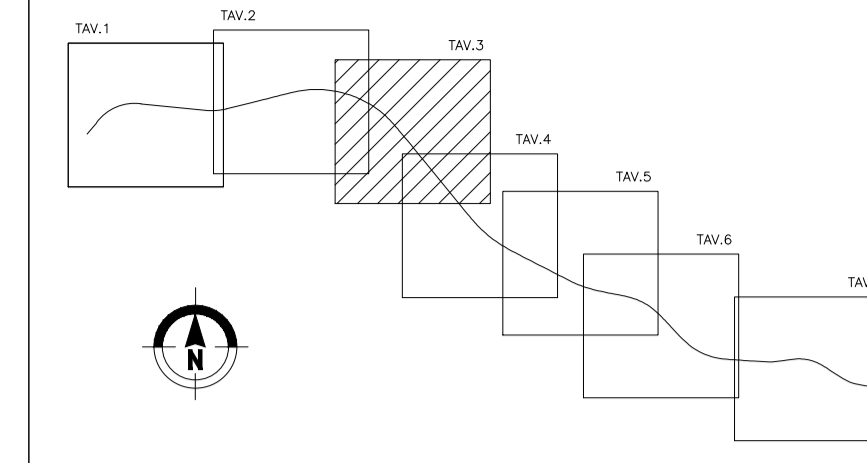
**PROJECT:**  
S.S. 16 - ADRIATICA  
VARIANTE DI ANCONA - AMPLIAMENTO DA 2 A 4  
CORSIE DELLO SVINCOLO FALCONARA CON LA S.S. 76  
ALLA LOCALITA' BARACCOLA - 1° LOTTO TRATTO  
FALCONARA-TORRETTE (SVINCOLI INCLUSI)

**LOCATION:**  
LOCALITA' BARACCOLA  
COMUNI FALCONARA E ANCONA (AN)

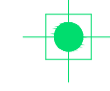

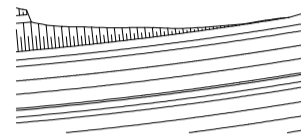
**CLIENT:**  
ANAS S.P.A.

**OBJECT:**  
INDAGINI GEOGNOSTICHE E AMBIENTALI  
TAVOLA 2 di 7





INDAGINI AMBIENTALI LUGLIO 2018

-  **Pzn** (00.00) Pozzetto o campione ambientale  
Quota rilevata (s.l.m.)
-  **Pzrin** (00.00) Pozzetto ambientale eseguito sul rilevato  
Quota rilevata (s.l.m.)
-  Tracciato di Progetto



PLANIMETRIA UBICAZIONI INDAGINI AMBIENTALI



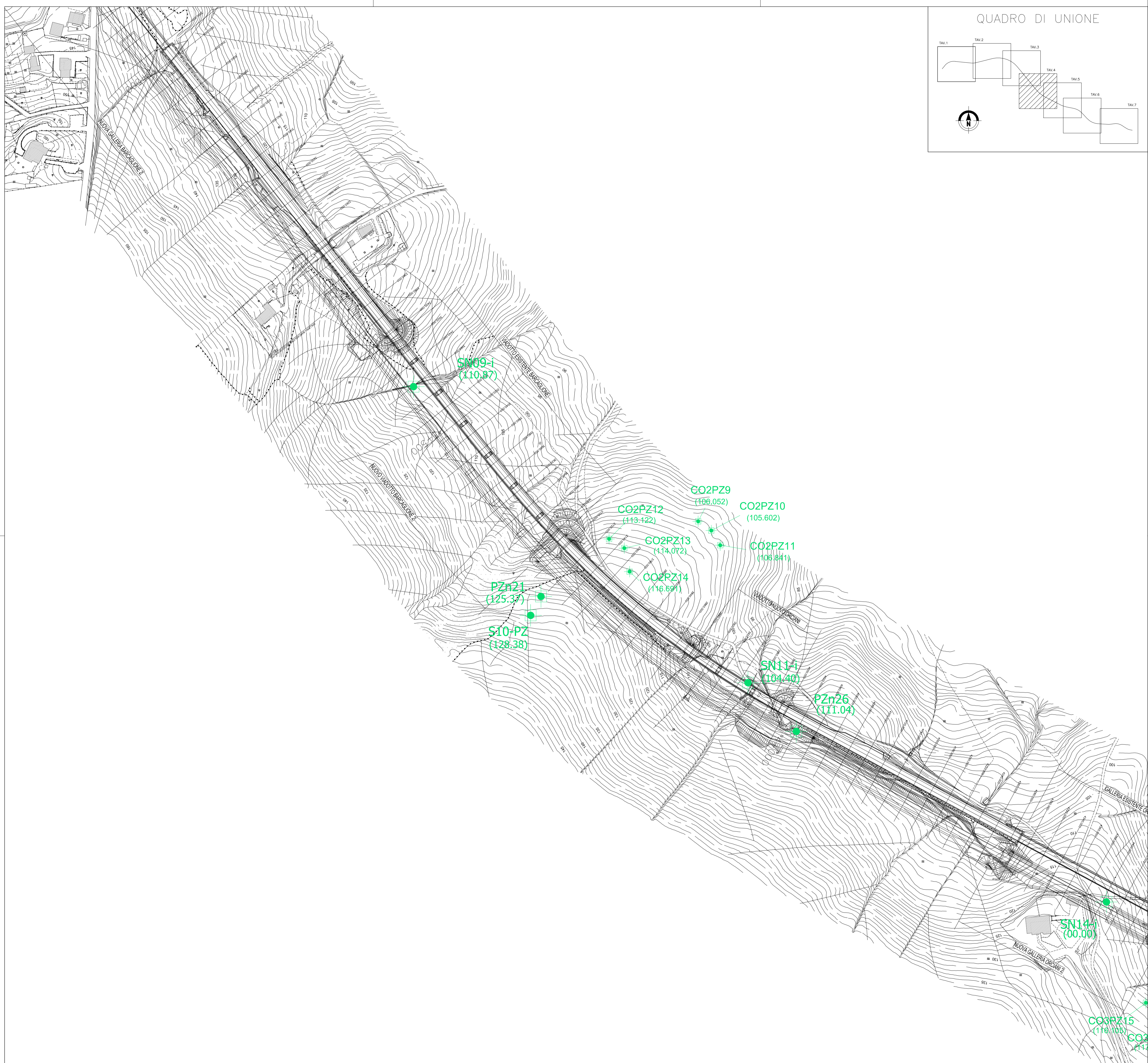
**PROJECT:**  
S.S. 16 - ADRIATICA  
VARIANTE DI ANCONA - AMPLIAMENTO DA 2 A 4  
CORSIE DELLO SVINCOLO FALCONARA CON LA S.S. 76  
ALLA LOCALITA' BARACCOLA - 1° LOTTO TRATTO  
FALCONARA-TORRETTE (SVINCOLI INCLUSI)

**LOCATION:**  
LOCALITA' BARACCOLA  
COMUNI FALCONARA E ANCONA (AN)

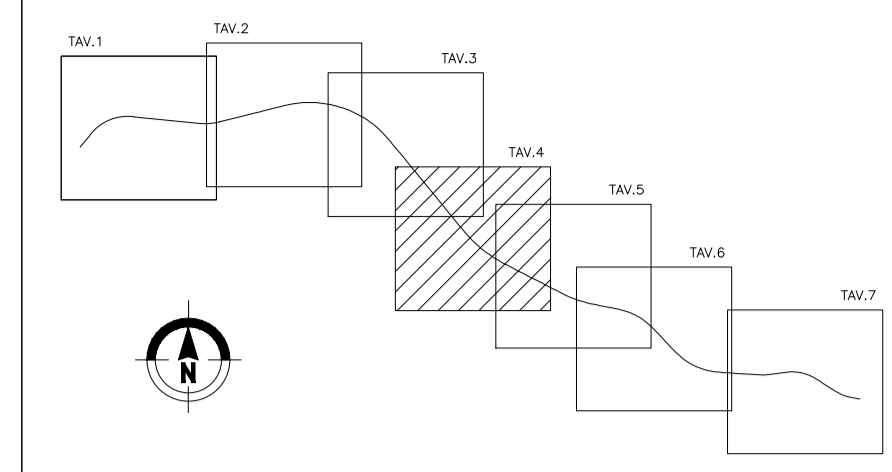
**CLIENT:**  
ANAS S.P.A.

**OBJECT:**  
INDAGINI GEOGNOSTICHE E AMBIENTALI  
TAVOLA 3 di 7





QUADRO DI UNIONE



LEGENDA

INDAGINI AMBIENTALI LUGLIO 2018

- Pzn (00.00) Pozzetto o campione ambientale  
Quota rilevata (s.l.m.)
- Pzrin (00.00) Pozzetto ambientale eseguito sul rilevato  
Quota rilevata (s.l.m.)
- Tracciato di Progetto

PLANIMETRIA UBICAZIONI INDAGINI AMBIENTALI



**PROJECT:**  
S.S. 16 - ADRIATICA  
VARIANTE DI ANCONA - AMPLIAMENTO DA 2 A 4  
CORSIE DELLO SVINCOLO FALCONARA CON LA S.S. 76  
ALLA LOCALITA' BARACCOLA - 1° LOTTO TRATTO  
FALCONARA-TORRETTE (SVINCOLI INCLUSI)

**LOCATION:**  
LOCALITA' BARACCOLA  
COMUNI FALCONARA E ANCONA (AN)

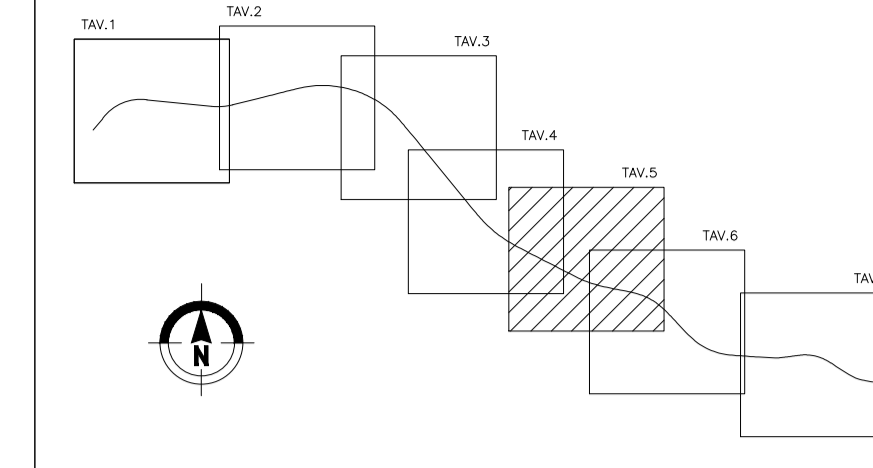
**CLIENT:**  
ANAS S.P.A.

**OBJECT:**  
INDAGINI GEOGNOSTICHE E AMBIENTALI  
TAVOLA 4 di 7



Tecno In Ref.: R.C. 172/18  
Revision n.: 00  
Date: luglio 2018  
Description: emissione  
Scale: 1:2000

Redacted by: Dott. P.I Antonio Atzeni  
Reviewed by: Dr. Ing. Giuseppe Guadagno  
Approved by: Dr. Geol. Lucio Amato  
Document code: AN\_PU\_AMB\_Tav4

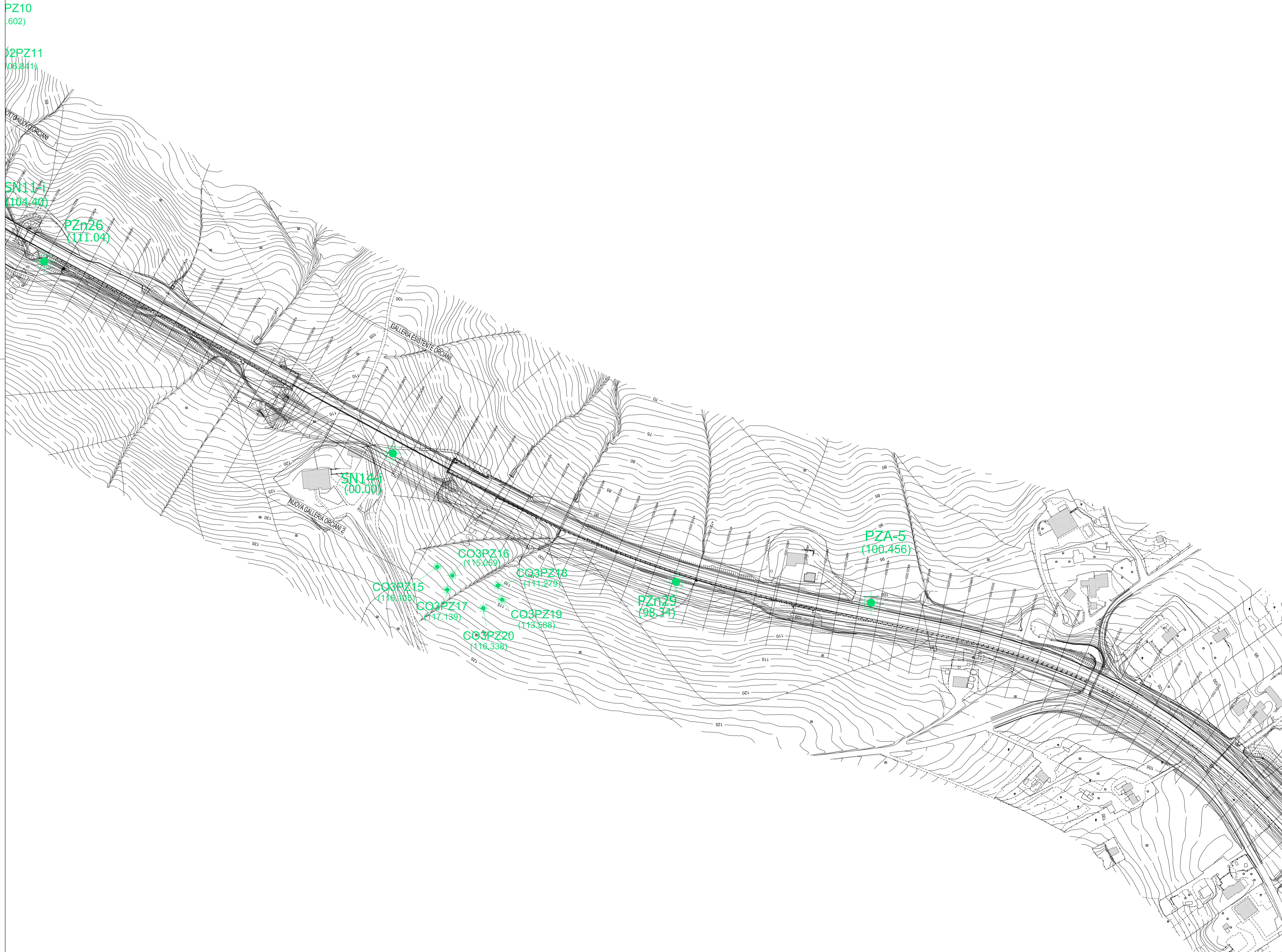


INDAGINI AMBIENTALI LUGLIO 2018

Pzn (00.00) Pozzetto o campione ambientale  
Quota rilevata (s.l.m.)

Pzrin (00.00) Pozzetto ambientale eseguito sul rilevato  
Quota rilevata (s.l.m.)

Tracciato di Progetto



PLANIMETRIA UBICAZIONI INDAGINI AMBIENTALI



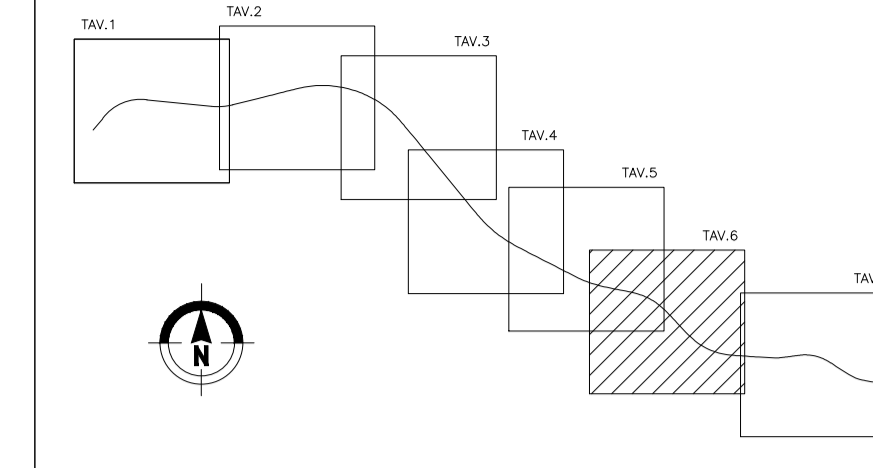
**PROJECT:**  
S.S. 16 - ADRIATICA  
VARIANTE DI ANCONA - AMPLIAMENTO DA 2 A 4  
CORSIE DELLO SVINCOLO FALCONARA CON LA S.S. 76  
ALLA LOCALITA' BARACCOLA - 1° LOTTO TRATTO  
FALCONARA-TORRETTE (SVINCOLI INCLUSI)

**LOCATION:**  
LOCALITA' BARACCOLA  
COMUNI FALCONARA E ANCONA (AN)

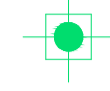

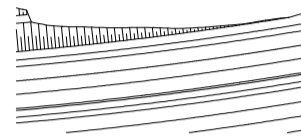
**CLIENT:**  
ANAS S.P.A.

**OBJECT:**  
INDAGINI GEOGNOSTICHE E AMBIENTALI  
TAVOLA 5 di 7





INDAGINI AMBIENTALI LUGLIO 2018

-  **Pzn** (00.00) Pozzetto o campione ambientale  
Quota rilevata (s.l.m.)
-  **Pzrin** (00.00) Pozzetto ambientale eseguito sul rilevato  
Quota rilevata (s.l.m.)
-  Tracciato di Progetto



PLANIMETRIA UBICAZIONI INDAGINI AMBIENTALI



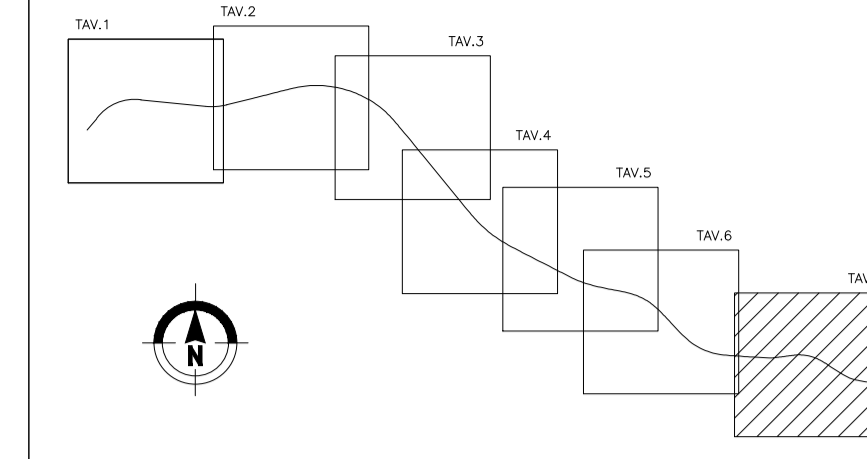
**PROJECT:**  
S.S. 16 - ADRIATICA  
VARIANTE DI ANCONA - AMPLIAMENTO DA 2 A 4  
CORSIE DELLO SVINCOLO FALCONARA CON LA S.S. 76  
ALLA LOCALITA' BARACCOLA - 1° LOTTO TRATTO  
FALCONARA-TORRETTE (SVINCOLI INCLUSI)

**LOCATION:**  
LOCALITA' BARACCOLA  
COMUNI FALCONARA E ANCONA (AN)

**CLIENT:**  
ANAS S.P.A.

**OBJECT:**  
INDAGINI GEOGNOSTICHE E AMBIENTALI  
TAVOLA 6 di 7



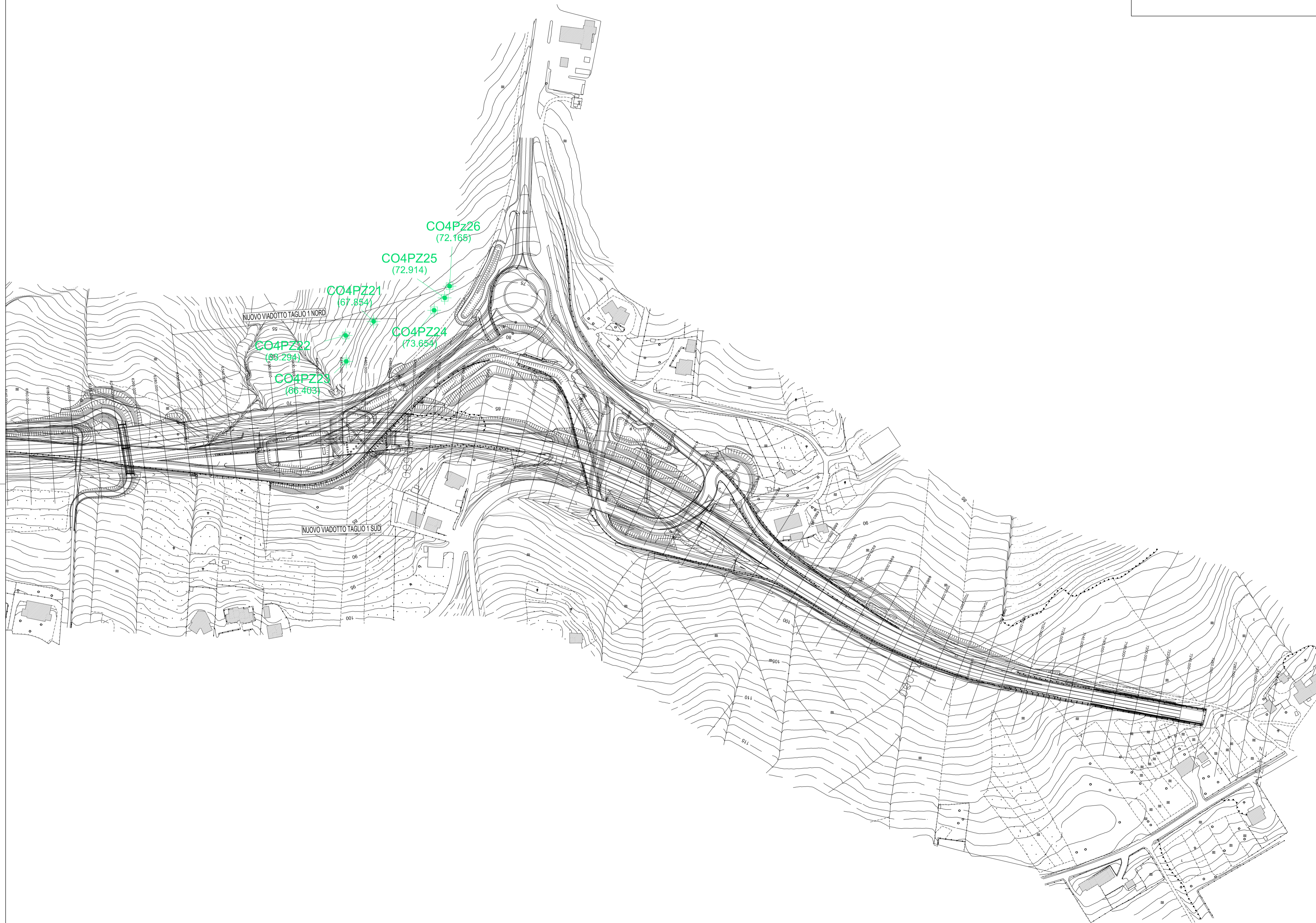


INDAGINI AMBIENTALI LUGLIO 2018

**Pzn** (00.00) Pozzetto o campione ambientale  
Quota rilevata (s.l.m.)

**Pzrin** (00.00) Pozzetto ambientale eseguito sul rilevato  
Quota rilevata (s.l.m.)

Tracciato di Progetto



PLANIMETRIA UBICAZIONI INDAGINI AMBIENTALI



**PROJECT:**  
S.S. 16 - ADRIATICA  
VARIANTE DI ANCONA - AMPLIAMENTO DA 2 A 4  
CORSIE DELLO SVINCOLO FALCONARA CON LA S.S. 76  
ALLA LOCALITA' BARACCOLA - 1° LOTTO TRATTO  
FALCONARA-TORRETTE (SVINCOLI INCLUSI)

**LOCATION:**  
LOCALITA' BARACCOLA  
COMUNI FALCONARA E ANCONA (AN)

**CLIENT:**  
ANAS S.P.A.

**OBJECT:**  
INDAGINI GEOGNOSTICHE E AMBIENTALI  
TAVOLA 7 di 7

