SEZIONE N.253
PROGRESSIVA 5+097.64

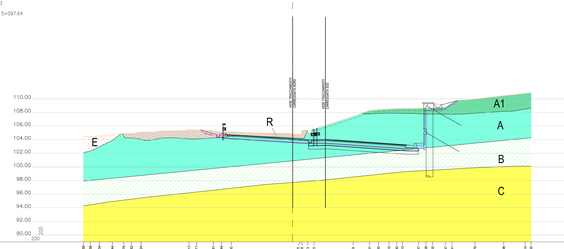

SEZIONE N.255
PROGRESSIVA 5+137.63



SEZIONE N.258
PROGRESSIVA 5+197.63

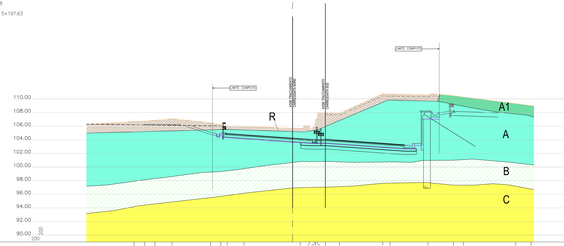

SEZIONE N.271
PROGRESSIVA 5+457.63

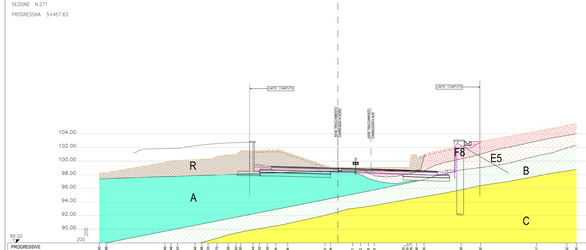

SEZIONE N.272
PROGRESSIVA 5+477.63

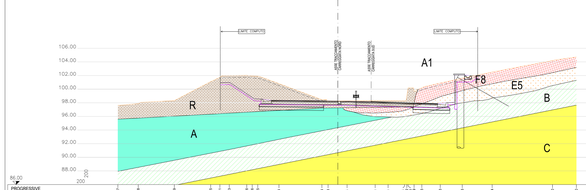

SEZIONE 509 (N.278)
PROGRESSIVA 5+587.63

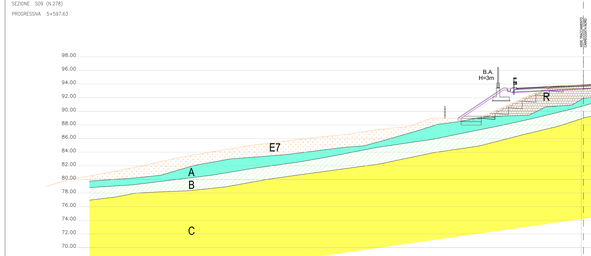

SEZIONE 510 (N.298)
PROGRESSIVA 5+997.63

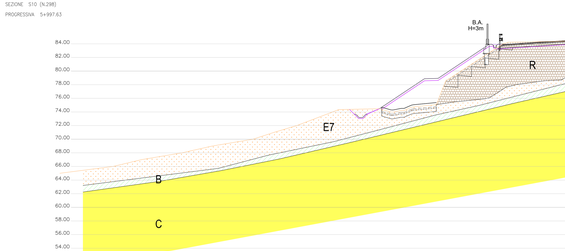

SEZIONE N.301
PROGRESSIVA 6+257.63

SEZIONE N.309
PROGRESSIVA 6+217.63

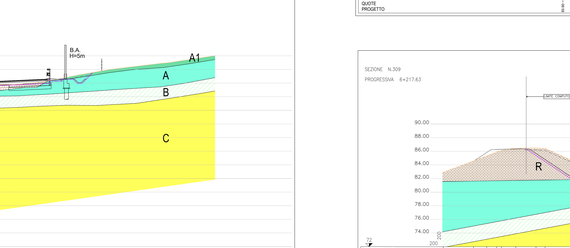

LEGENDA

Sigla unità geotecnica	Sigla unità geologica	Descrizione
R	MUSub	Terreno di riporto di origine antropica: composto/misto / rifiuti delle dimensioni dei ciottoli e della ghiaia di fiume.
F	MUSfum	Depositi di fondo alluvionale: successioni cyclo/ritmiche di ambiente fluviale con alternanze di sedimenti a tetto e nucleo; sul fronte alcune intercalazioni di travertino sono indicate nella sigla F e nella cartografia.
E	MUSum	Depositi di frana posteriore a tratto Ottocento: successioni cyclo/ritmiche di ambiente fluviale con alternanze di sedimenti a tetto e nucleo; sul fronte alcune intercalazioni di travertino sono indicate nella sigla F e nella cartografia.
A1 A2	MUSsab MUSsabr	Calcareniti Ottocento: argilla limosa, ben a debole argillosa, di colore, nella sua e consistenza caratteristiche variabili, presenti nelle depressioni collinari. Successione ciclo/ritmica di litologie/gradi di cementazione/ambiente sedimentario, sono raggiunte e/o fenomeni frontali. L'andamento e/o spessore/gradi di fratturazione/cementazione/ambiente sedimentario sono indicate nella sigla A1 e nella cartografia.
A3	MUSsc	Depositi alluvionali terrazzati Ottocento: ciottoli ben arrotondati con frazione sabbiosa. Sono anche presenti sporadici ciottoli di calcarenite/arenite. Sono indicate nella sigla A3 e nella cartografia.
B D	FAAsoft	Argille azzurre (Pliocene inf. - Pleistocene inf-medio?): facies di alterazione della formazione: argilla/argilla limosa, consistenza/caratteristiche variabili, presenti nelle depressioni collinari, alcune superfetazioni di pseudosuoli, di varia da ciclo a successione. Frequentemente alterate, sono indicate nella sigla B e nella cartografia. Sono anche presenti sporadici ciottoli di calcarenite/arenite associati alle successioni, sono indicate nella sigla D. Facies Ottocento: in corso gruppi ciottoli ed ghiaia, ciottoli ben arrotondati e/o ciottoli, frazione sabbiosa e/o gradazioni/litologie/gradi di cementazione e/o/ambiente sedimentario.
C1	FAAa	Argille azzurre (Pliocene inf. - Pleistocene inf-medio?): Litofacies/successione pelitica Tratto Ancona-Falconara: argilla/argilla limosa, consistenza/caratteristiche variabili, presenti nelle depressioni collinari.
C	FAA	Argille azzurre (Pliocene inf. - Pleistocene inf-medio?): argilla/argilla limosa/argilla sabbiosa, consistenza/caratteristiche variabili, presenti nelle depressioni collinari. Sono indicate nella sigla C. Facies Tratto Ancona-Falconara: successione/litofacies/successione/successione/successione/successione.

Quota piezometrica misurata alla data del 28/03/2017

Sigla piezometro attualmente inserita — Superficie di scorrimento

anas — Direzione Progettazione e Realizzazione Lavori

SS 16 ADRIATICA - VARIANTE DI ANCONA

Ampliamento da 2 a 4 corsie da Falconara a Baraccola
1° Lotto: Tratto Falconara - Torrette (svincoli inclusi)

PROGETTO ESECUTIVO

COD. ANI

PROGETTAZIONE: ATI MANDATARIA - GEOVE - SINTAGMA

IL RESPONSABILE DELL'INTEGRAZIONE DELLE PRESTAZIONI SPECIALISTICHE:
Dott. Ing. Nando Granieri
Ordine degli Ingegneri della Prov. di Perugia n° A351

IL PROGETTISTA:
Dott. Geol. Massimo Scandurra
Ordine degli Ingegneri della Prov. di Terni n° ABM

I GEOLOGI:
Dott. Geol. Giorgio Cerquiglini
Ordine dei Geologi della Regione Umbria n°108

IL R.G.A.:
Dott. Ing.
Alessandro Giannuzzi

IL COORDINATORE PER LA SICUREZZA IN FASE DI PROGETTAZIONE:
Dott. Ing. Filippo Pambianco
Ordine degli Ingegneri della Prov. di Perugia n° A1373

IL GRUPPO DI PROGETTAZIONE:
MANDATARIA: Sintagma
MANDANTI: GEOVE — ICARIA

Dott. Ing. N. Granieri — Dott. Ing. V. Pambianco
Dott. Ing. F. Pambianco — Dott. Ing. G. Cerquiglini
Dott. Ing. A. Giannuzzi — Dott. Ing. M. Scandurra
Dott. Ing. A. Bracciale — Dott. Ing. D. Pambianco
Dott. Ing. L. Caporossi — Dott. Ing. G. Duranti
Dott. Ing. A. Pambianco — Dott. Ing. M. Bracciale
Geom. L. Giansanti — Dott. Ing. D. Pambianco
Dott. Ing. F. Gigliotti — Dott. Ing. G. Duranti
Dott. Ing. L. Galeone — G.Geol. G. Bucci
Dott. Ing. L. Mazzei
Dott. Ing. F. Ciarapica
Dott. Ing. G. Bucci
Dott. Ing. S. Sebastiani
Dott. Ing. C. Cecchini
Dott. Ing. A. Pambianco
Geom. L. Giansanti

PROTOCOLLO | DATA

ORDINE DEGLI INGEGNERI DELLA PROVINCIA DI PERUGIA — Dott. Ing. NANDO GRANIERI — Settore Civile e Ambientale — Sez. A — Iscr. n. 108

ORDINE DEGLI INGEGNERI DELLA PROVINCIA DI TERNI — Dott. Ing. FILIPPO PAMBIANCO — Settore Civile e Ambientale — Sez. A — Iscr. n. 281

GEOLOGIA E IDROLOGIA
Sezioni geologiche interpretative
Sezioni trasversali - Asse principale - Tav. 5 di 7

CODICE PROGETTO						NOME FILE	REVISIONE	SCALA:
PROGETTO	LIV. PROG.	N. PROG.	CODICE ELAB.			T00-GE00-GEO-D019-C		
DPAN02	E	1801	T00	GE00	GEO	CG19	C	1:200

REV.	DESCRIZIONE	DATA	REDATTO	VERIFICATO	APPROVATO
C	Revisione a seguito rapporto interrendo OODV13621 del 07/08/2019	01/08/2019	A.Dalessi	G.Cerquiglini	A.Drahorad
B	Revisione a seguito rapporto interrendo OODV13621 del 15/02/2019	08/03/2019	A.Dalessi	G.Cerquiglini	A.Drahorad
A	Emissione	10/10/2018	A.Dalessi	G.Cerquiglini	A.Drahorad