S STERRO m² 11.28
R RIPORTO m² 0.00
b SCOTICO m 5.87
un USURA_NORD m 13.23
us USURA_SUD m 16.40
v TERRENO VEGETALE m 6.85

SEZIONE N.1

PROGRESSIVA 57.41

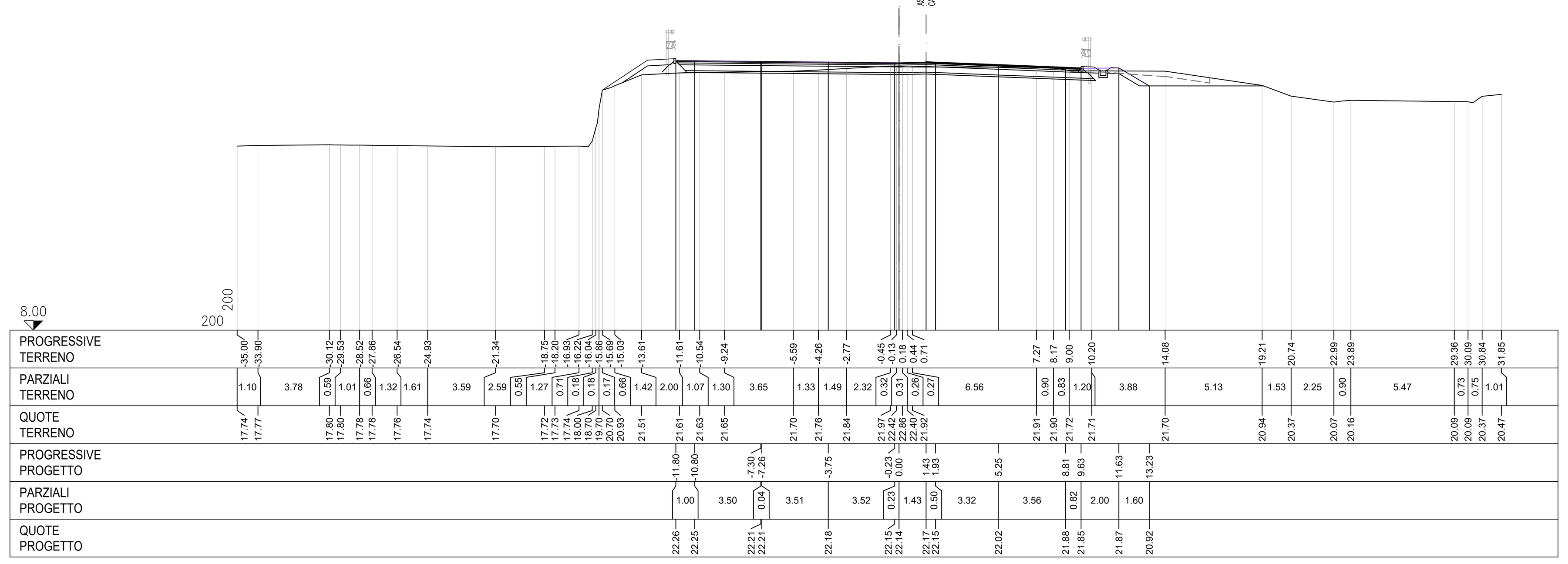

S STERRO m² 12.96
R RIPORTO m² 0.41
b SCOTICO m 7.00
un USURA_NORD m 11.89
us USURA_SUD m 16.78
v TERRENO VEGETALE m 4.75

SEZIONE N.2

PROGRESSIVA 77.44

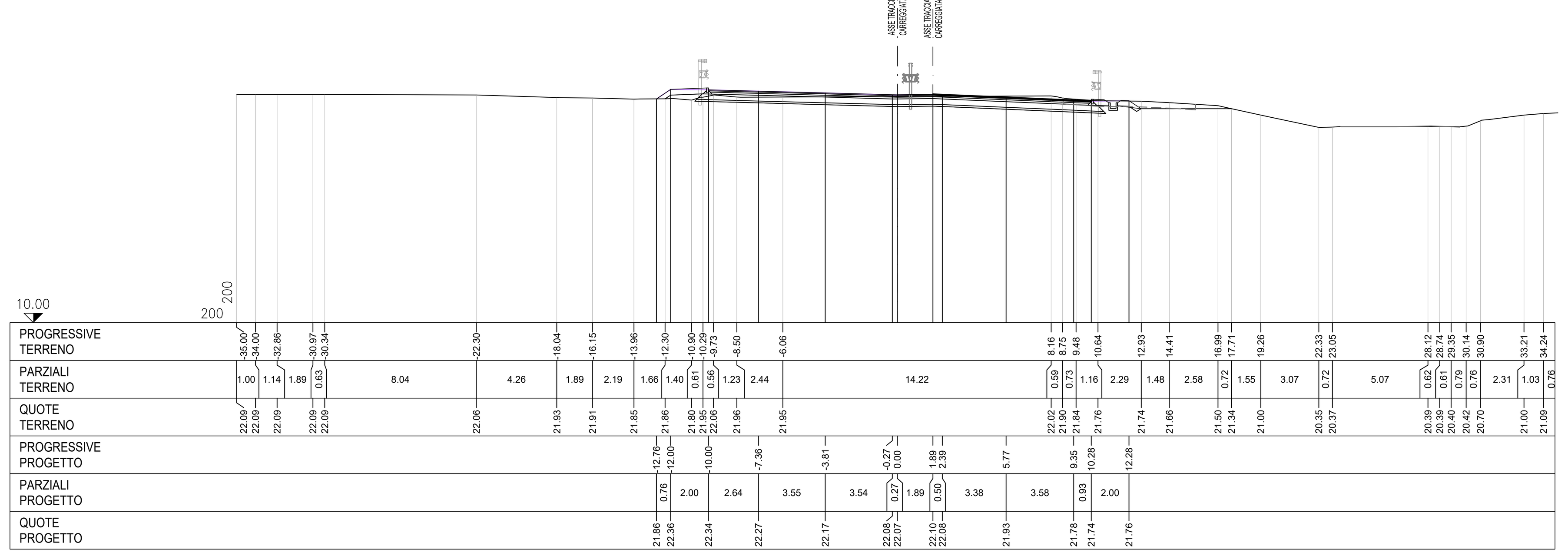

S STERRO m² 13.22
b SCOTICO m 5.88
un USURA_NORD m 22.46
us USURA_SUD m 19.40
v TERRENO VEGETALE m 1.46

SEZIONE N.3

PROGRESSIVA 97.47

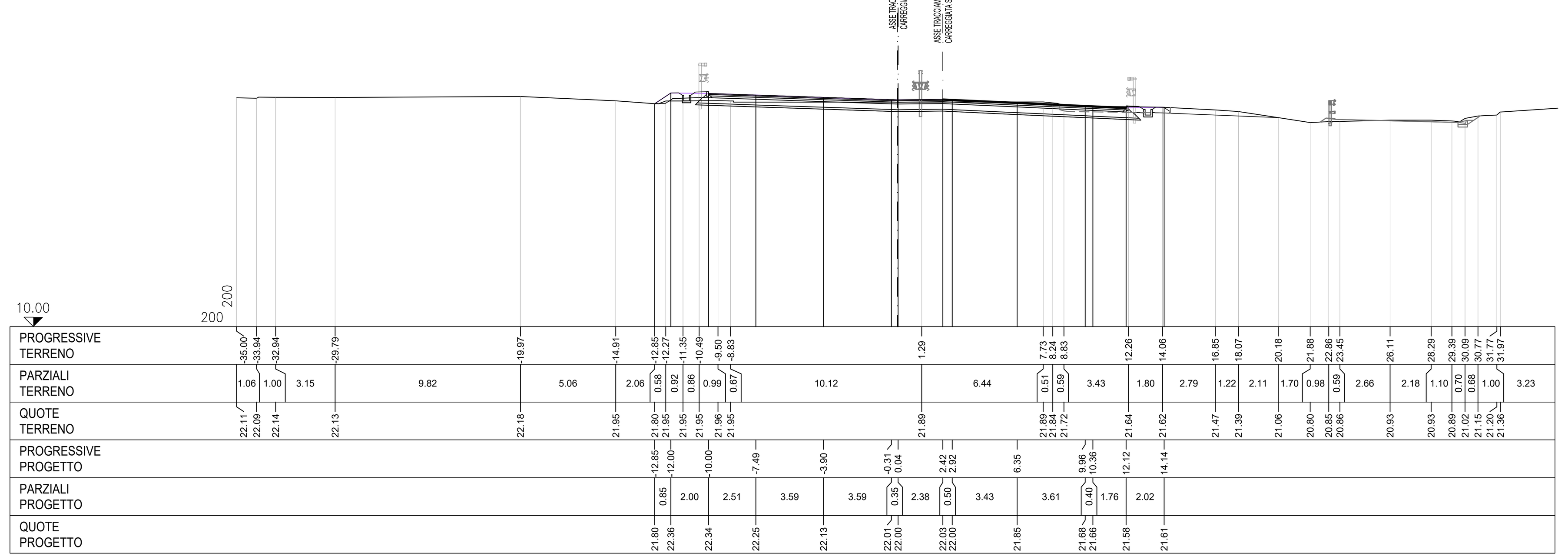

S STERRO m² 13.77
R RIPORTO m² 0.19
b SCOTICO m 11.49
un USURA_NORD m 12.98
us USURA_SUD m 22.60
v TERRENO VEGETALE m 1.25

SEZIONE N.4

PROGRESSIVA 117.44

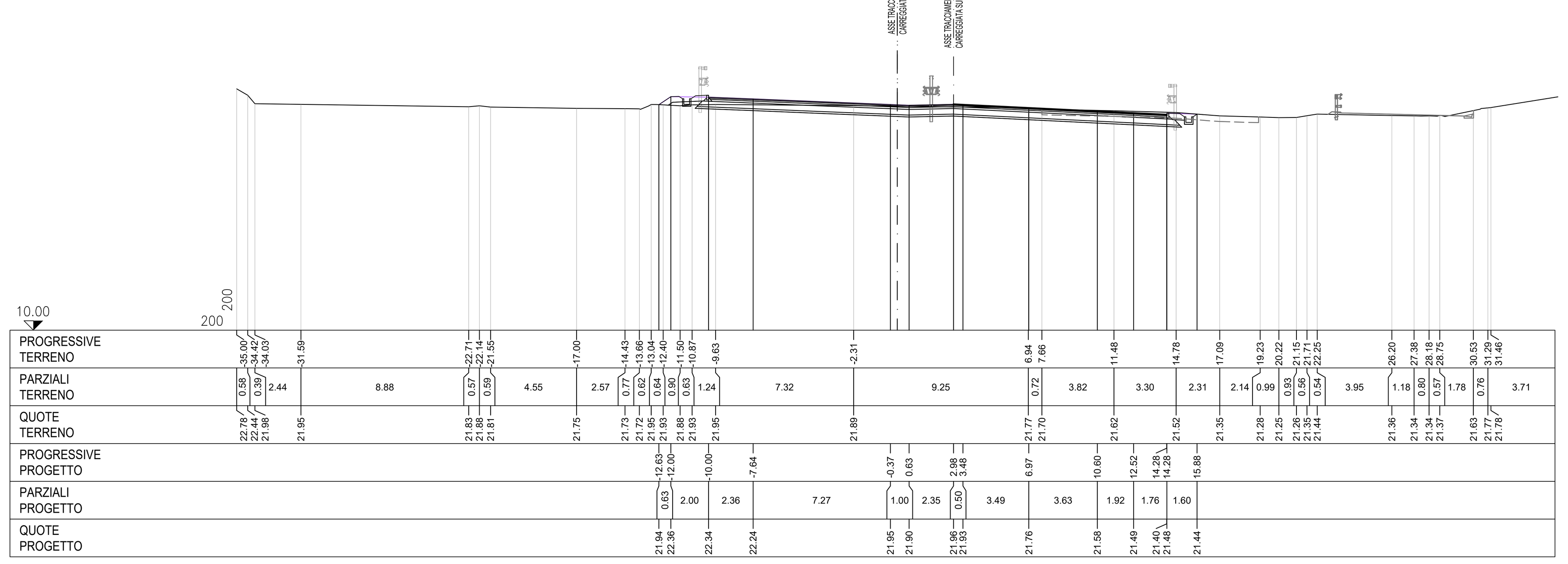

S STERRO m² 19.57
R RIPORTO m² 0.42
b SCOTICO m 16.47
un USURA_NORD m 13.54
us USURA_SUD m 24.92
v TERRENO VEGETALE m 6.53

SEZIONE N.5

PROGRESSIVA 137.42

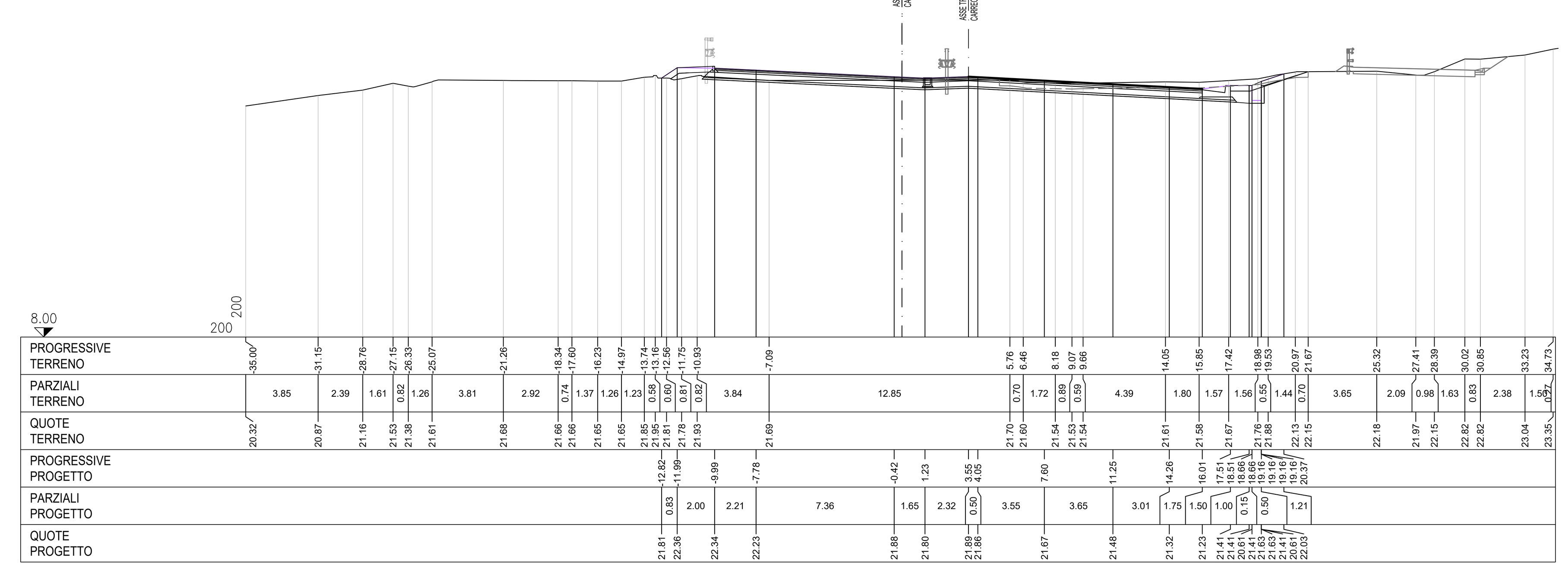

S STERRO m² 29.38
R RIPORTO m² 22.10
a BONIFICA m 6.69
ar ANTICAPILLARE RIL m 6.18
as ANTICAPILLARE SCAVO m 13.33
b SCOTICO m 26.67
st STABILIZZAZIONE A CA m 20.02
un USURA_NORD m 24.08
us USURA_SUD m 26.34
v TERRENO VEGETALE m 11.84

SEZIONE N.6

PROGRESSIVA 157.41

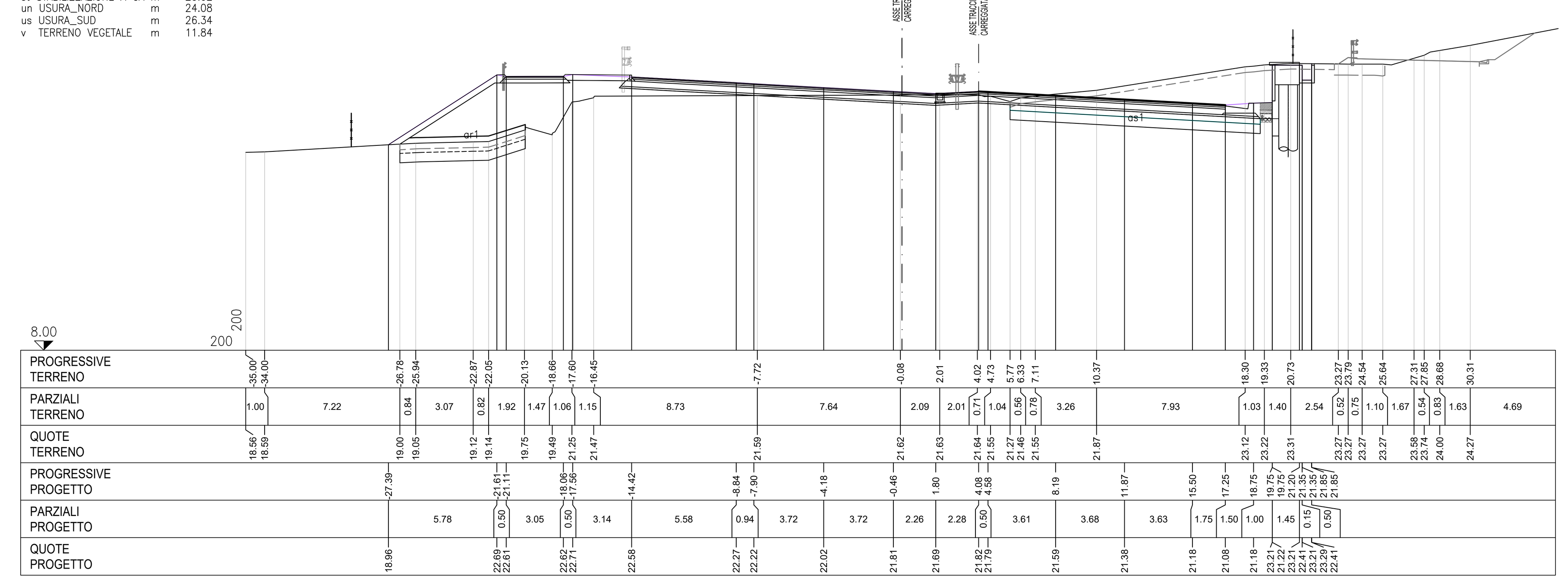

S STERRO m² 63.77
R RIPORTO m² 9.44
a BONIFICA m 2.71
ar ANTICAPILLARE RIL m 2.25
as ANTICAPILLARE SCAVO m 15.26
b SCOTICO m 21.96
st STABILIZZAZIONE A CA m 17.97
un USURA_NORD m 18.04
us USURA_SUD m 26.72
v TERRENO VEGETALE m 8.74

SEZIONE N.7

PROGRESSIVA 177.41

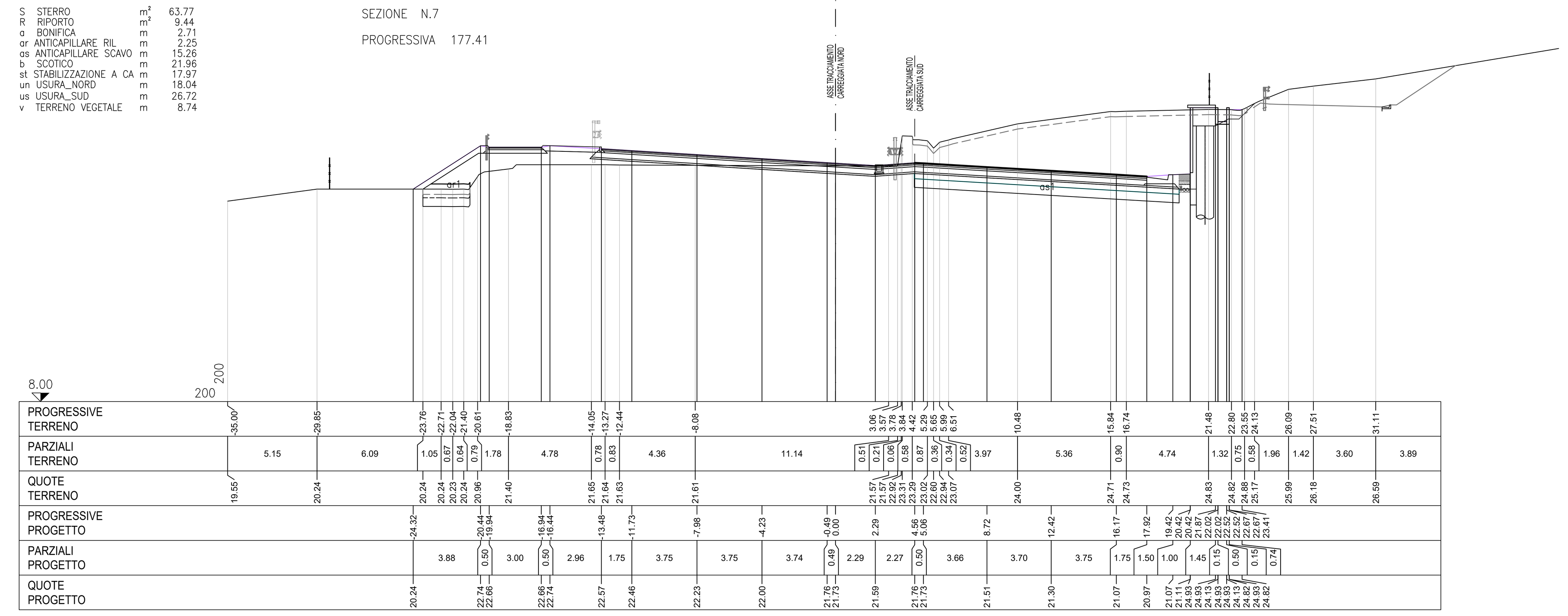

S STERRO m² 93.97
R RIPORTO m² 5.25
as ANTICAPILLARE SCAVO m 18.94
b SCOTICO m 23.87
st STABILIZZAZIONE A CA m 18.94
un USURA_NORD m 18.45
us USURA_SUD m 26.84
v TERRENO VEGETALE m 7.35

SEZIONE N.8

PROGRESSIVA 197.44

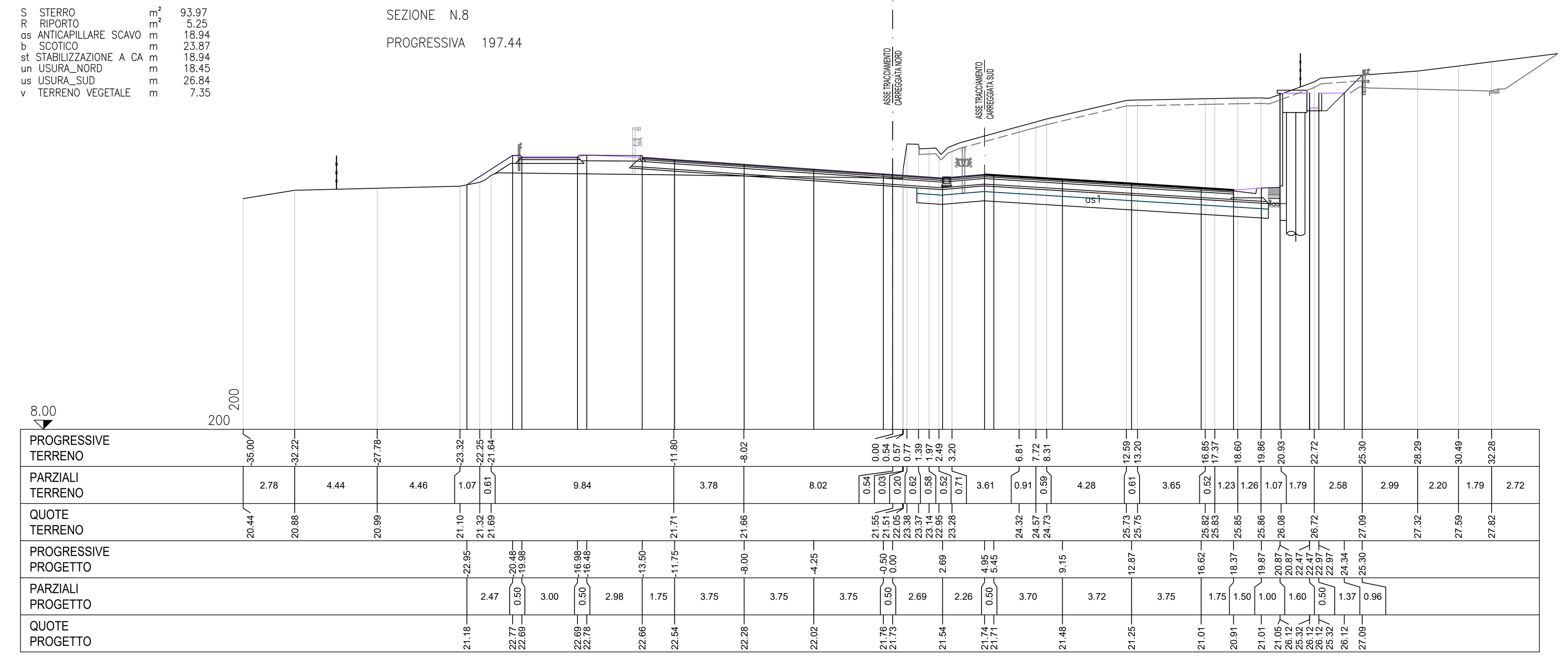

anas — *Direzione Progettazione e Realizzazione Lavori*

SS 16 ADRIATICA - VARIANTE DI ANCONA

Ampliamento da 2 a 4 corsie da Falconara a Baraccola
1° Lotto: Tratto Falconara - Torrette (svincoli inclusi)

PROGETTO ESECUTIVO

COD. AN1

PROGETTAZIONE: ATI SINTAGMA - GDG - ICARIA

IL RESPONSABILE DELL'INTEGRAZIONE DELLE PRESTAZIONI SPECIALISTICHE:
Dott. Ing. Nando Granieri
Ordine degli Ingegneri della Prov. di Perugia n° A351

IL PROGETTISTA:
Dott. Ing. Federico Durastanti
Ordine degli Ingegneri della Prov. di Terni n° A844

IL GEOLOGO:
Dott. Geol. Giorgio Cerquiglini
Ordine dei Geologi della Regione Umbria n°108

Il R.U.P.
Dott. Ing.
Massimo Giovinazzo

IL COORDINATORE PER LA SICUREZZA IN FASE DI PROGETTAZIONE:
Dott. Ing. Filippo Pambianco
Ordine degli Ingegneri della Prov. di Perugia n° A1373

IL GRUPPO DI PROGETTAZIONE:
MANDATARIA: Sintagma
MANDANTI: Geotechnical Design Group, ICARIA società di ingegneria

Dott.Ing. N.Granieri
Dott.Arch. N.Kamenicky
Dott.Ing. V.Truffini
Dott.Arch. A.Bracchini
Dott.Ing. F.Durastanti
Dott.Geol. G.Cerquiglini
Geom. S.Scopetta
Dott.Ing. L.Sbrenna
Dott.Ing. E.Sellari
Dott.Ing. F.Novelli
Dott.Ing. L.Dinelli
Dott.Ing. L.Nani
Dott.Ing. F.Pambianco
Dott. Agr. F.Berti Nulli

Dott. Ing. D.Carlaccini
Dott. Ing. S.Sacconi
Dott. Ing. G.Cordua
Dott. Ing. V.De Gori

Dott. Ing. V.Rotisciani
Dott. Ing. F.Macchioni
Dott. Ing. M.Sorbelli
Dott. Ing. V.Piunno
Dott. Ing. G.Pulli

ORDINE DEGLI INGEGNERI DELLA PROVINCIA DI PERUGIA — Sezione A — A351 — DOTTORE INGEGNERE NANDO GRANIERI — SETTORE CIVILE E AMBIENTALE, SETTORE INDUSTRIALE, SETTORE DELL'INFORMAZIONE

ORDINE degli INGEGNERI — INGEGNERE Federico DURASTANTI — A 844 — Provincia di TERNI

PROTOCOLLO | DATA

TRACCIATI E CORPO STRADALE
PROGETTO STRADALE - ASSE PRINCIPALE - SEZIONI TRASVERSALI
Sezioni trasversali dalla sez. 1 alla sez. 8 - Tav. 1 di 47

CODICE PROGETTO			NOME FILE	REVISIONE	SCALA:
PROGETTO: DPAN02	LIV. PROG.: E	N. PROG.: 1801	P00-PS00-TRA-SZ01-C CODICE ELAB.: P00PS00TRASZ01	C	1:200

REV.	DESCRIZIONE	DATA	REDATTO	VERIFICATO	APPROVATO
C	Revisione a seguito rapporto intermedio DGSV139/2 del 07/06/2019	01/09/2019	L.Pacioselli	S.Scopetta	N.Granieri
B	Revisione a seguito rapporto intermedio DGSV139/1 del 15/02/2019	18/03/2019	L.Pacioselli	S.Scopetta	N.Granieri
A	Emissione	15/10/2018	L.Pacioselli	S.Scopetta	N.Granieri