S STERRO m² 120.44
R RIPORTO m² 6.31
as ANTICAPILLARE SCAVO m 23.05
b SCOTICO m 26.93
st STABILIZZAZIONE A CA m 23.05
un USURA_NORD m 37.46
us USURA_SUD m 26.92
v TERRENO VEGETALE m 6.80

SEZIONE N.9

PROGRESSIVA 217.48

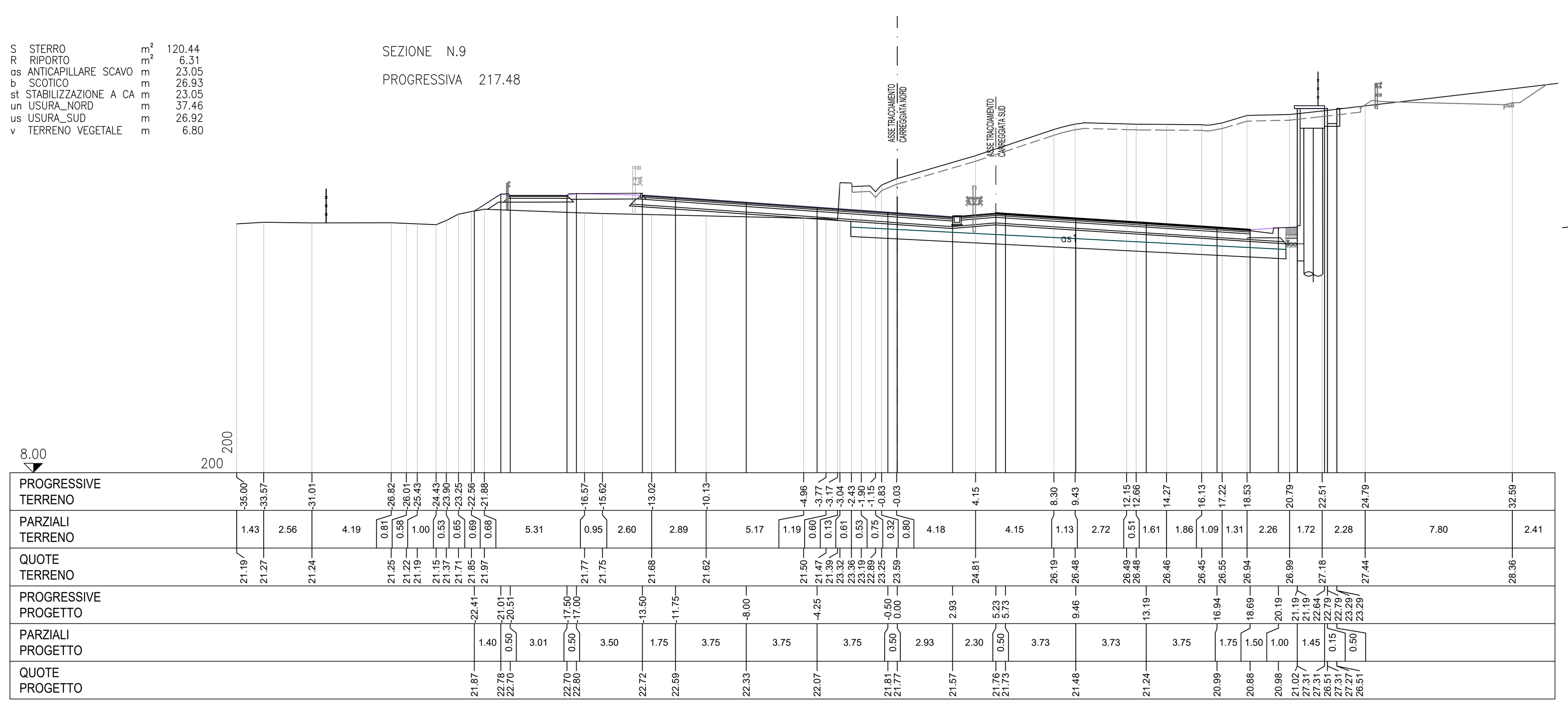

S STERRO m² 268.07
as ANTICAPILLARE SCAVO m 35.53
b SCOTICO m 42.42
st STABILIZZAZIONE A CA m 35.53
un USURA_NORD m 38.86
us USURA_SUD m 27.00
v TERRENO VEGETALE m 5.69

SEZIONE N.13

PROGRESSIVA 297.68

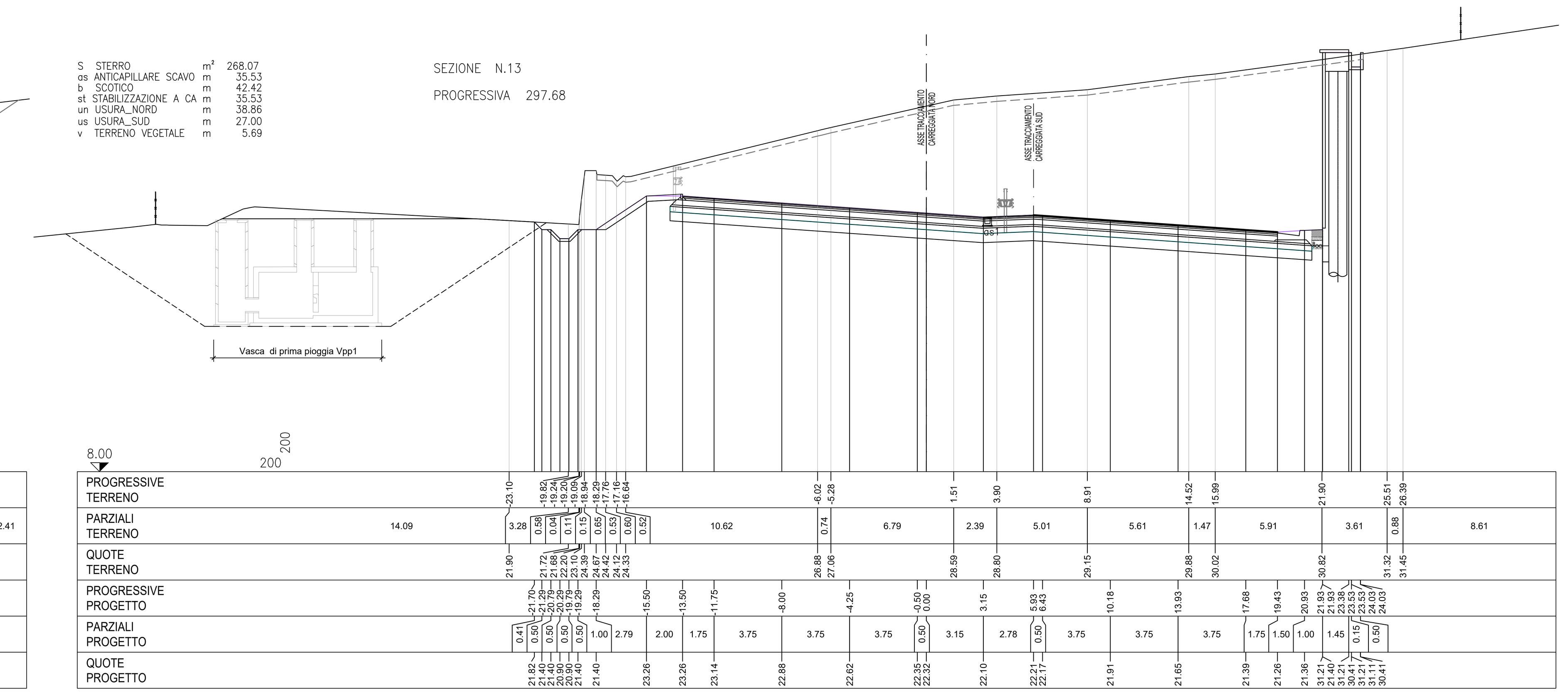

S STERRO m² 165.25
R RIPORTO m² 6.64
as ANTICAPILLARE SCAVO m 26.82
b SCOTICO m 30.78
st STABILIZZAZIONE A CA m 26.82
un USURA_NORD m 18.92
us USURA_SUD m 27.00
v TERRENO VEGETALE m 4.61

SEZIONE N.10

PROGRESSIVA 237.52

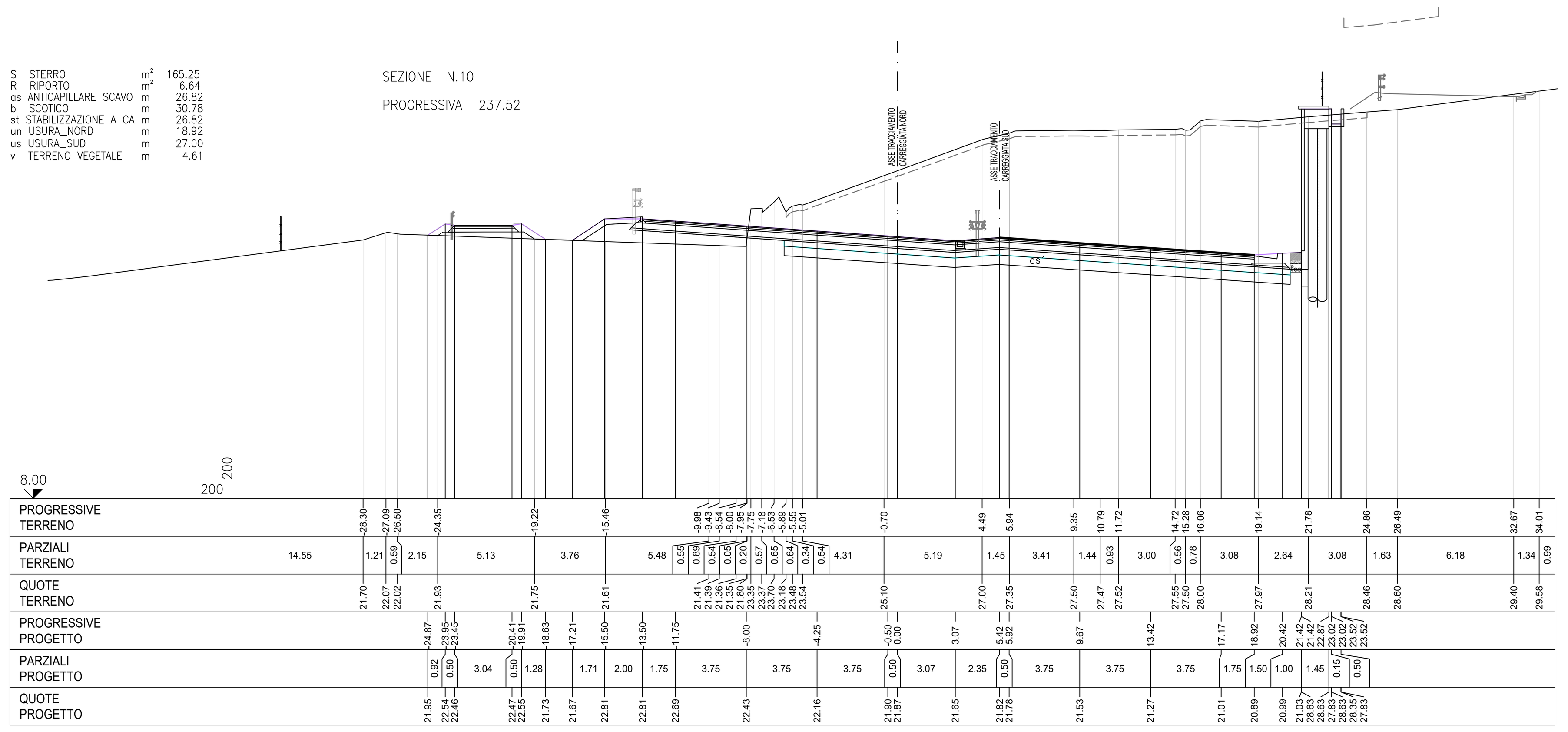

S STERRO m² 302.66
as ANTICAPILLARE SCAVO m 35.69
b SCOTICO m 43.80
st STABILIZZAZIONE A CA m 35.69
un USURA_NORD m 19.61
us USURA_SUD m 27.00
v TERRENO VEGETALE m 6.01

SEZIONE N.14

PROGRESSIVA 317.74

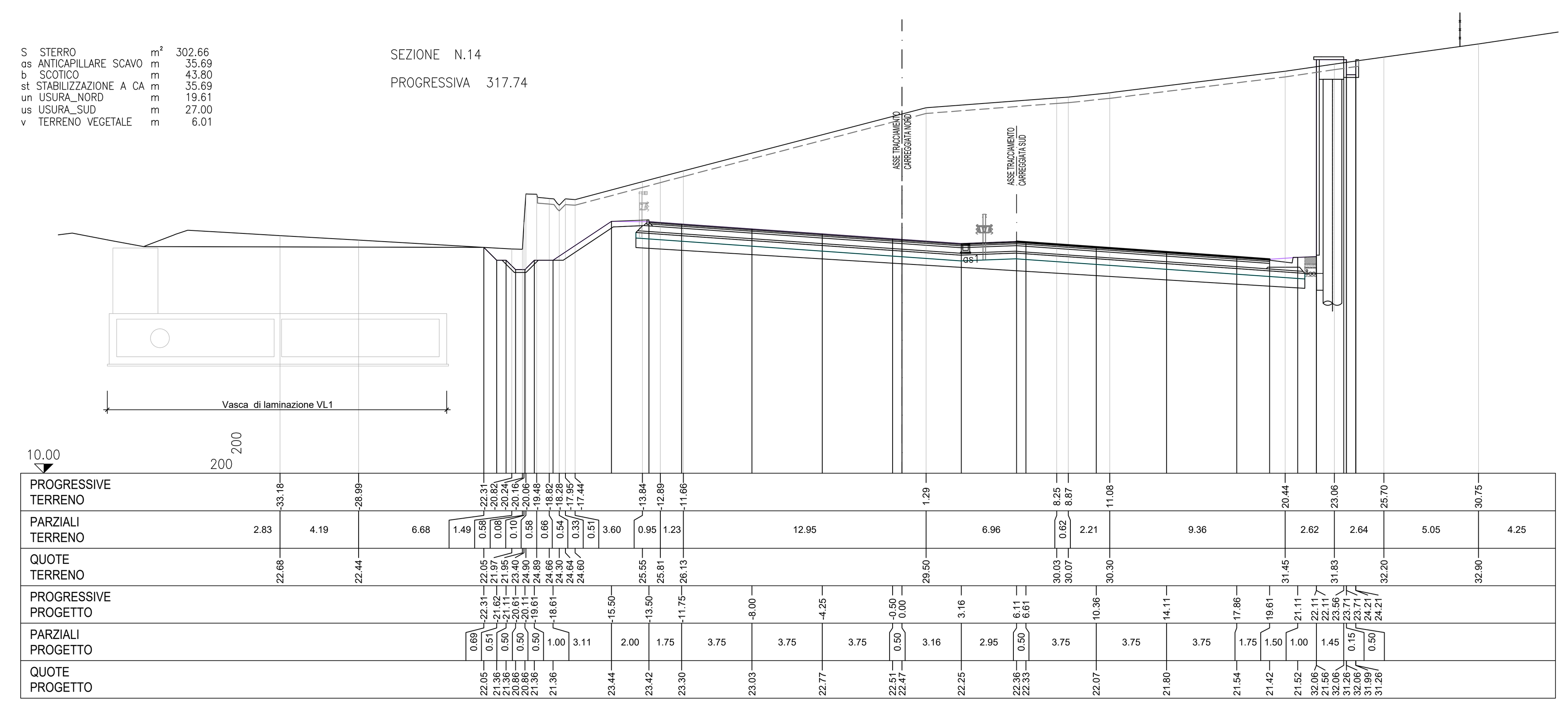

S STERRO m² 203.38
R RIPORTO m² 3.45
as ANTICAPILLARE SCAVO m 32.32
b SCOTICO m 42.94
st STABILIZZAZIONE A CA m 32.32
un USURA_NORD m 19.09
us USURA_SUD m 27.12
v TERRENO VEGETALE m 7.10

SEZIONE N.11

PROGRESSIVA 257.57

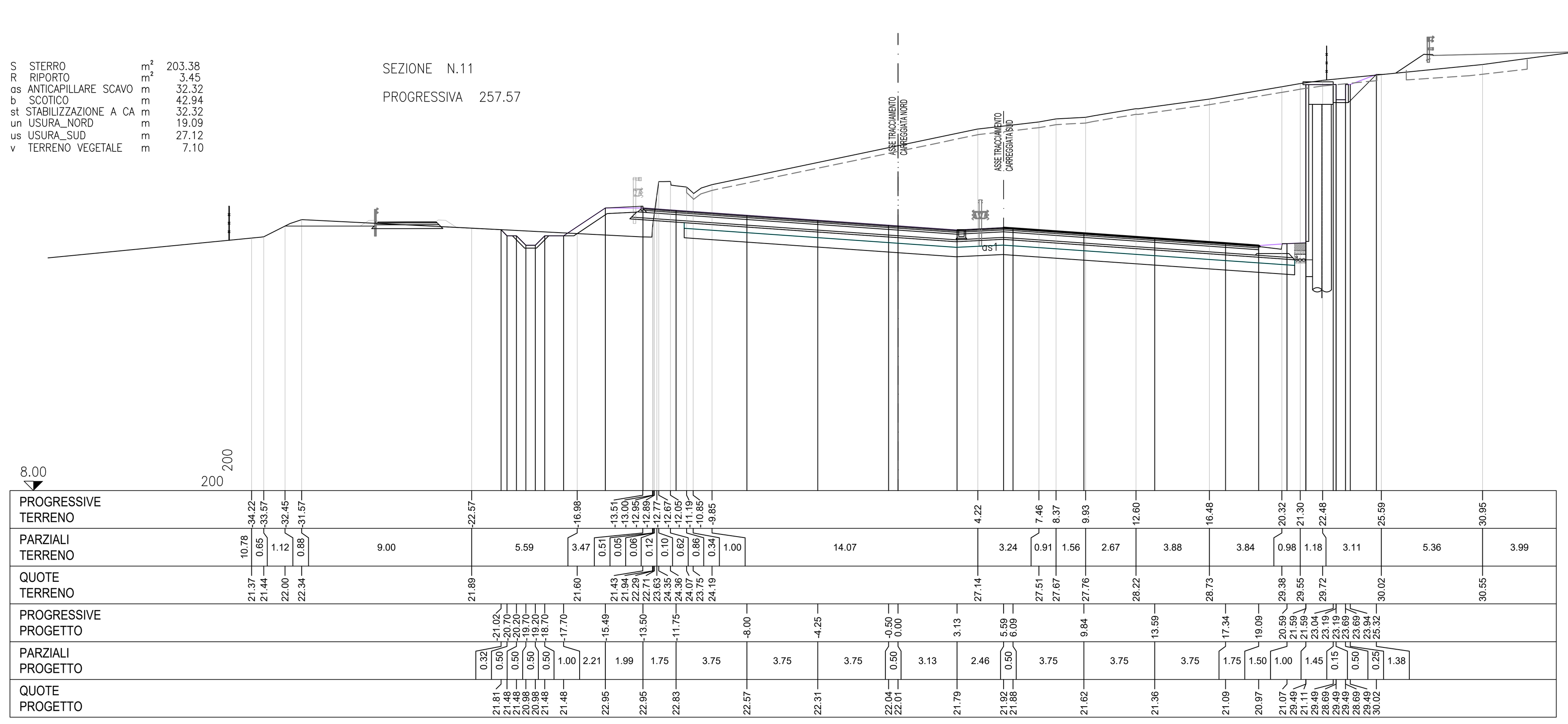

S STERRO m² 323.29
as ANTICAPILLARE SCAVO m 35.86
b SCOTICO m 43.55
st STABILIZZAZIONE A CA m 35.86
un USURA_NORD m 19.78
us USURA_SUD m 27.00
v TERRENO VEGETALE m 6.31

SEZIONE N.15

PROGRESSIVA 337.80

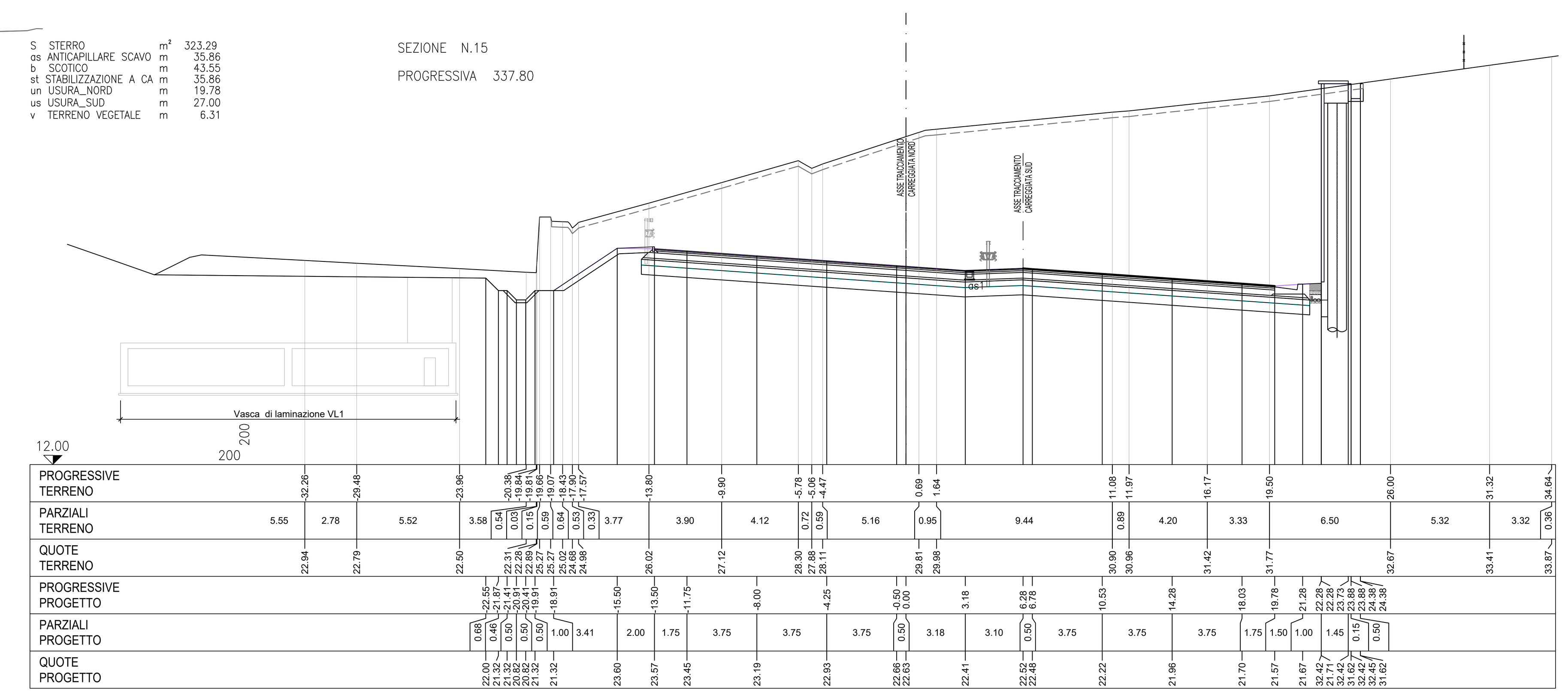

S STERRO m² 226.47
R RIPORTO m² 0.09
as ANTICAPILLARE SCAVO m 35.37
b SCOTICO m 39.96
st STABILIZZAZIONE A CA m 35.37
un USURA_NORD m 19.26
us USURA_SUD m 27.12
v TERRENO VEGETALE m 5.40

SEZIONE N.12

PROGRESSIVA 277.63

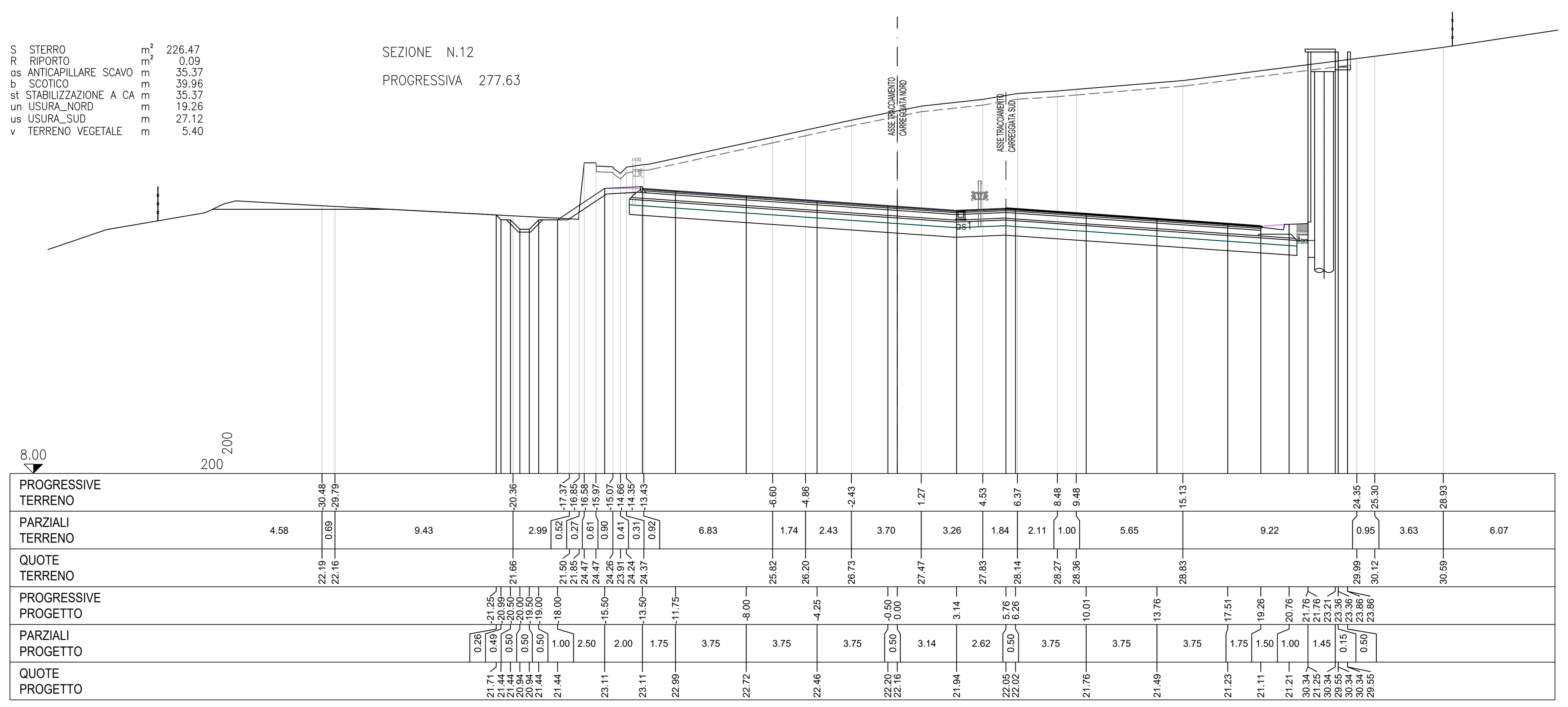

S STERRO m² 330.83
as ANTICAPILLARE SCAVO m 36.04
b SCOTICO m 43.16
st STABILIZZAZIONE A CA m 36.04
un USURA_NORD m 19.96
us USURA_SUD m 27.00
v TERRENO VEGETALE m 6.60

SEZIONE N.16

PROGRESSIVA 357.86

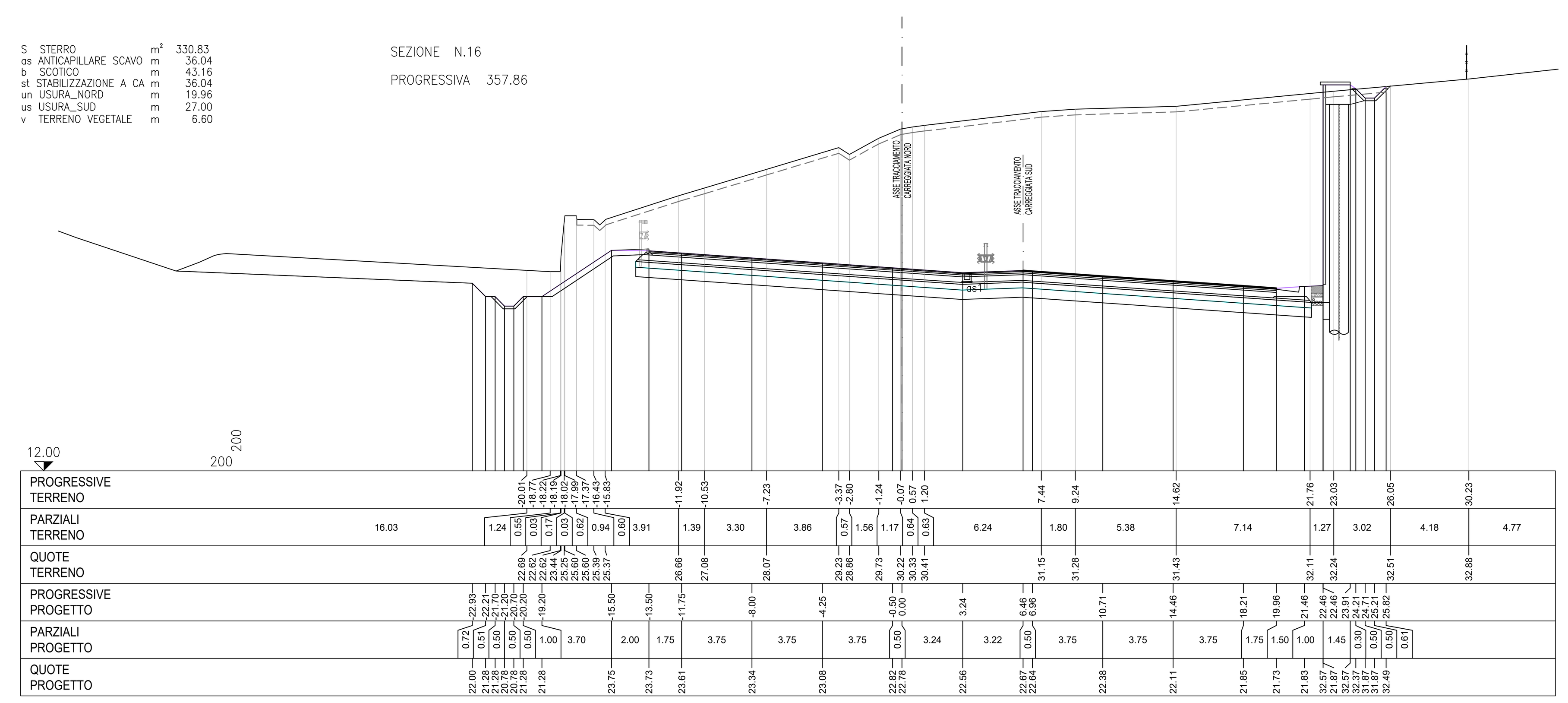

anas *Direzione Progettazione e Realizzazione Lavori*

SS 16 ADRIATICA - VARIANTE DI ANCONA

Ampliamento da 2 a 4 corsie da Falconara a Baraccola
1° Lotto: Tratto Falconara - Torrette (svincoli inclusi)

PROGETTO ESECUTIVO

COD. AN1

PROGETTAZIONE: ATI SINTAGMA - GDG - ICARIA

IL RESPONSABILE DELL'INTEGRAZIONE DELLE PRESTAZIONI SPECIALISTICHE:
Dott. Ing. Nando Granieri
Ordine degli Ingegneri della Prov. di Perugia n° A351

IL PROGETTISTA:
Dott. Ing. Federico Durastanti
Ordine degli Ingegneri della Prov. di Terni n° A844

IL GEOLOGO:
Dott. Geol. Giorgio Cerquiglini
Ordine dei Geologi della Regione Umbria n°108

Il R.U.P.
Dott. Ing.
Massimo Giovinazzo

IL COORDINATORE PER LA SICUREZZA IN FASE DI PROGETTAZIONE:
Dott. Ing. Filippo Pambianco
Ordine degli Ingegneri della Prov. di Perugia n° A1373

PROTOCOLLO | DATA

IL GRUPPO DI PROGETTAZIONE:
MANDATARIA: Sintagma
MANDANTI: Geotechnical Design Group, ICARIA società di ingegneria

Dott.Ing. N.Granieri
Dott.Arch. N.Kamenicky
Dott.Ing. V.Truffini
Dott.Arch. A.Bracchini
Dott.Ing. F.Durastanti
Dott.Geol. G.Cerquiglini
Geom. S.Scopetta
Dott.Ing. L.Sbrenna
Dott.Ing. E.Sellari
Dott.Ing. F.Novelli
Dott.Ing. L.Dinelli
Dott.Ing. L.Nani
Dott.Ing. F.Pambianco
Dott. Agr. F.Berti Nulli

Dott. Ing. D.Carlaccini
Dott. Ing. S.Sacconi
Dott. Ing. G.Cordua
Dott. Ing. V.De Gori

Dott. Ing. V.Rotisciani
Dott. Ing. F.Macchioni
Dott. Ing. M.Sorbelli
Dott. Ing. V.Piunno
Dott. Ing. G.Pulli

ORDINE DEGLI INGEGNERI DELLA PROVINCIA DI PERUGIA — Sezione A — A351 — DOTTORE INGEGNERE NANDO GRANIERI — SETTORE CIVILE E AMBIENTALE, SETTORE INDUSTRIALE, SETTORE DELL'INFORMAZIONE

ORDINE degli INGEGNERI — INGEGNERE Federico DURASTANTI — A 844 — Provincia di TERNI

TRACCIATI E CORPO STRADALE
PROGETTO STRADALE - ASSE PRINCIPALE - SEZIONI TRASVERSALI
Sezioni trasversali dalla sez. 9 alla sez. 16 - Tav. 2 di 47

CODICE PROGETTO — PROGETTO: DPAN02 — LIV. PROG.: E — N. PROG.: 1801
NOME FILE: P00-PS00-TRA-SZ02-C
CODICE ELAB.: P00PS00TRASZ02
REVISIONE: C
SCALA: 1:200

REV.	DESCRIZIONE	DATA	REDATTO	VERIFICATO	APPROVATO
C	Revisione a seguito rapporto intermedio DGSV139/2 del 07/06/2019	01/09/2019	L.Pacioselli	S.Scopetta	N.Granieri
B	Revisione a seguito rapporto intermedio DGSV139/1 del 15/02/2019	18/03/2019	L.Pacioselli	S.Scopetta	N.Granieri
A	Emissione	15/10/2018	L.Pacioselli	S.Scopetta	N.Granieri