S	STERRO	m²	293.64
R	RIPORTO	m²	0.69
as	ANTICAPILLARE SCAVO	m	36.21
b	SCOTICO	m	39.88
st	STABILIZZAZIONE A CA	m	36.21
un	USURA_NORD	m	20.13
us	USURA_SUD	m	27.00
v	TERRENO VEGETALE	m	6.90

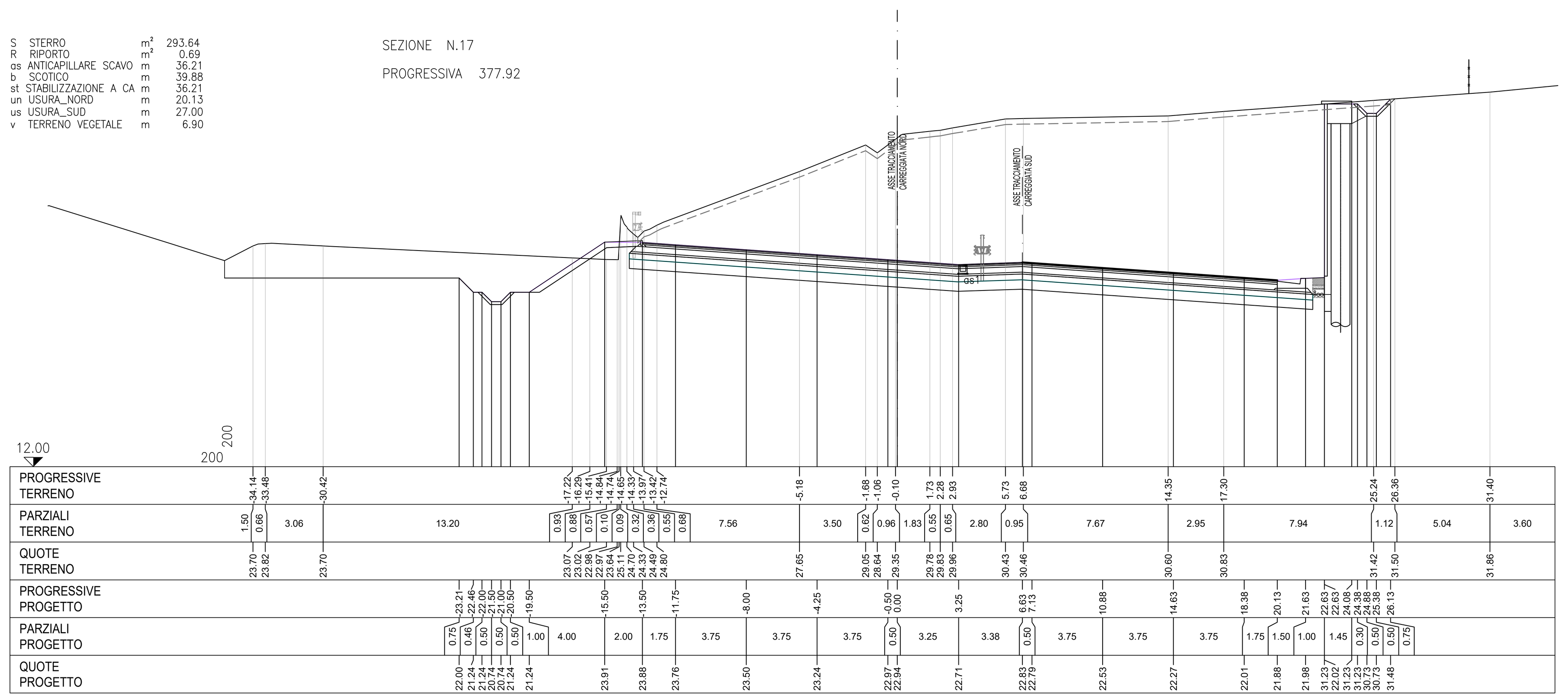

S	STERRO	m²	232.02
R	RIPORTO	m²	0.42
as	ANTICAPILLARE SCAVO	m	31.92
b	SCOTICO	m	35.87
st	STABILIZZAZIONE A CA	m	31.92
un	USURA_NORD	m	20.31
us	USURA_SUD	m	27.00
v	TERRENO VEGETALE	m	7.20

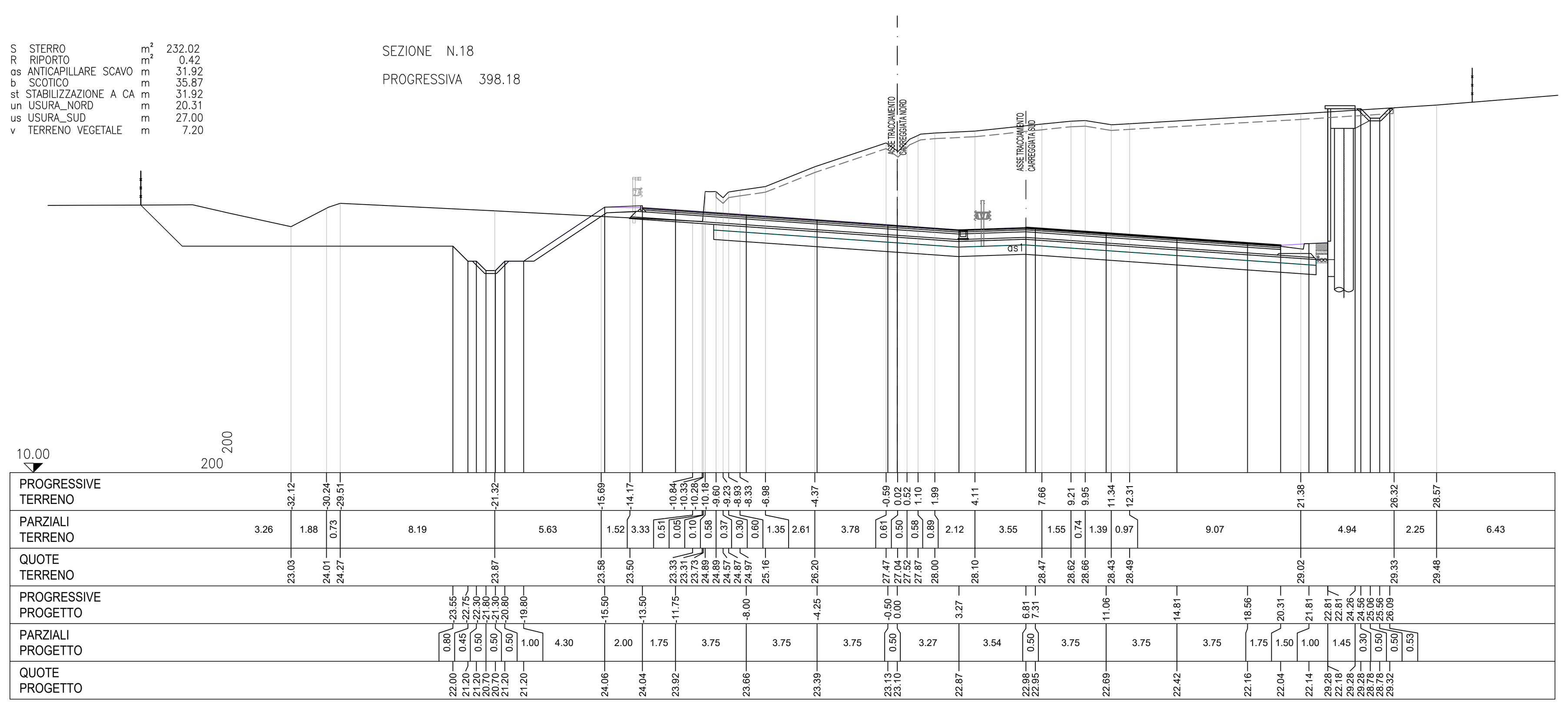

S	STERRO	m²	167.81
as	ANTICAPILLARE SCAVO	m	27.35
b	SCOTICO	m	31.21
st	STABILIZZAZIONE A CA	m	27.35
un	USURA_NORD	m	20.49
us	USURA_SUD	m	29.96
v	TERRENO VEGETALE	m	7.49

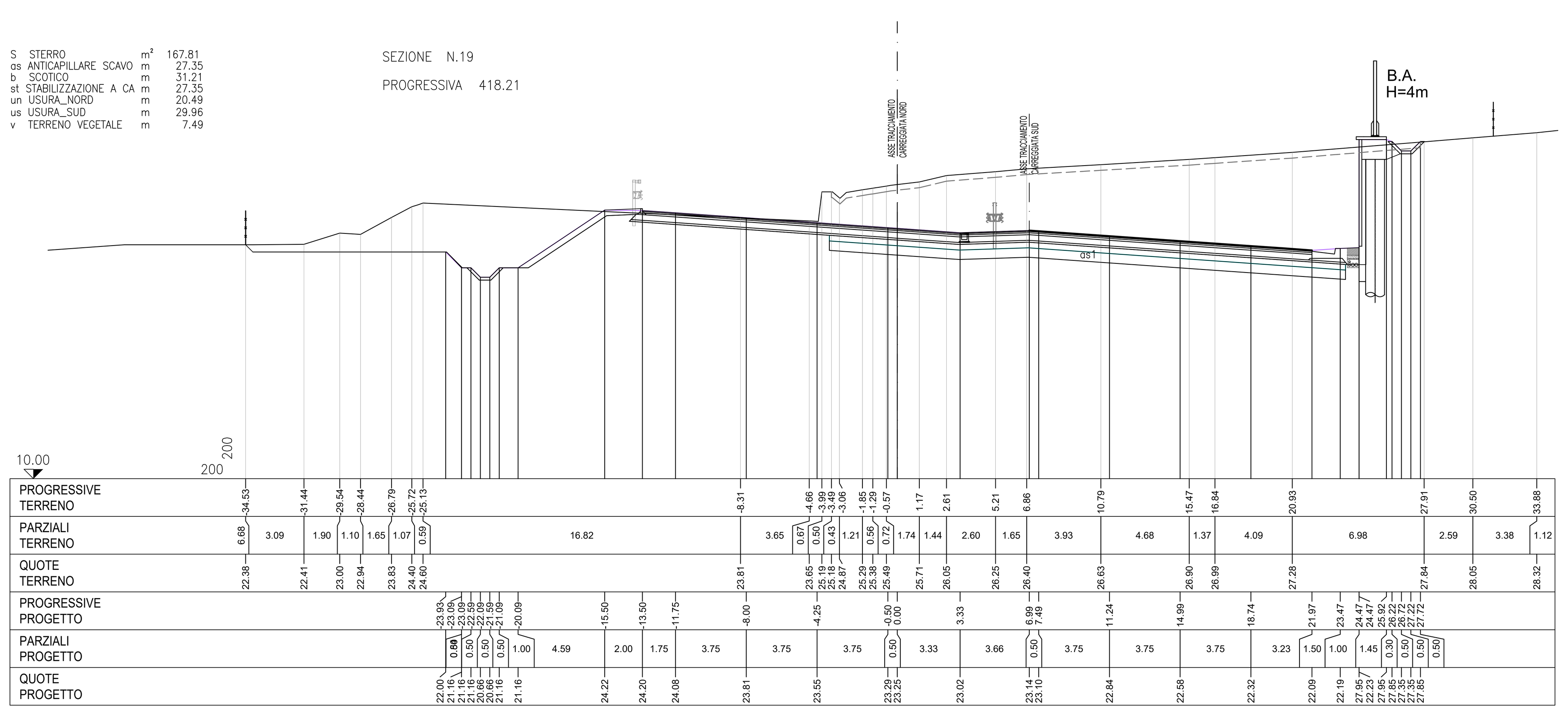

S	STERRO	m²	124.15
as	ANTICAPILLARE SCAVO	m	21.58
b	SCOTICO	m	25.69
st	STABILIZZAZIONE A CA	m	21.57
un	USURA_NORD	m	20.67
us	USURA_SUD	m	33.36
v	TERRENO VEGETALE	m	7.85

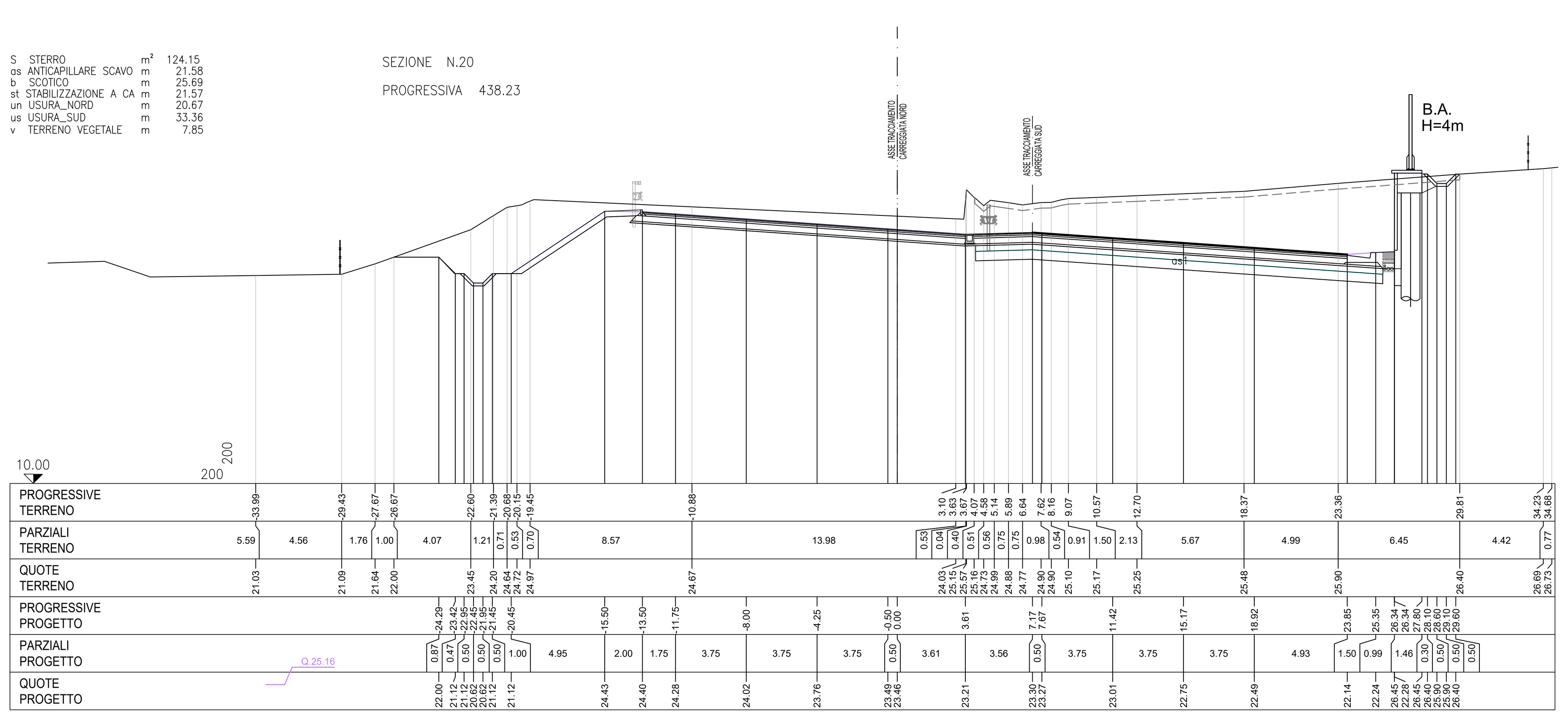

S	STERRO	m²	91.99
R	RIPORTO	m²	0.84
as	ANTICAPILLARE SCAVO	m	11.34
b	SCOTICO	m	28.19
st	STABILIZZAZIONE A CA	m	11.34
un	USURA_NORD	m	15.43
us	USURA_SUD	m	27.00
v	TERRENO VEGETALE	m	2.04

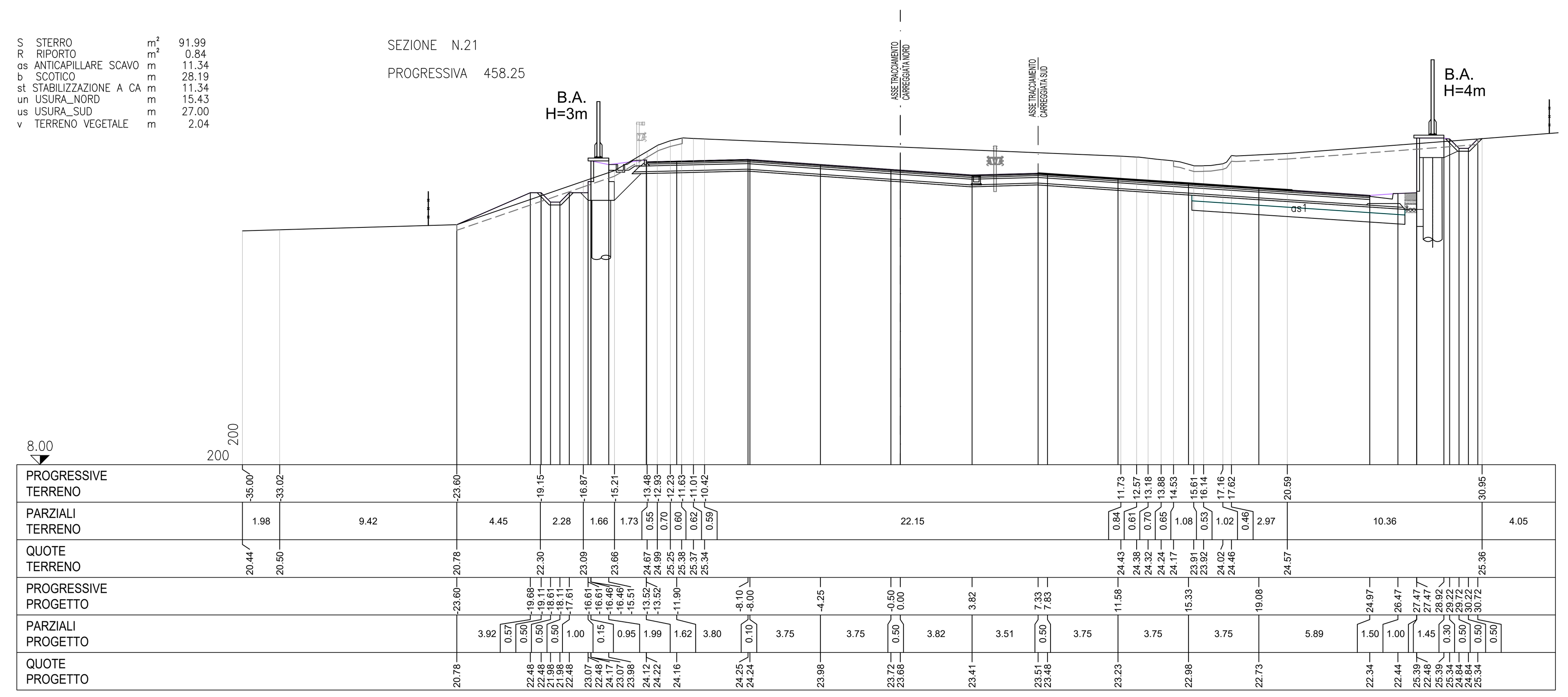

S	STERRO	m²	82.38
R	RIPORTO	m²	14.20
as	ANTICAPILLARE SCAVO	m	4.13
b	SCOTICO	m	25.42
gr	GRADONATURE	m	8.67
st	STABILIZZAZIONE A CA	m	4.13
un	USURA_NORD	m	16.30
us	USURA_SUD	m	35.94
v	TERRENO VEGETALE	m	2.04

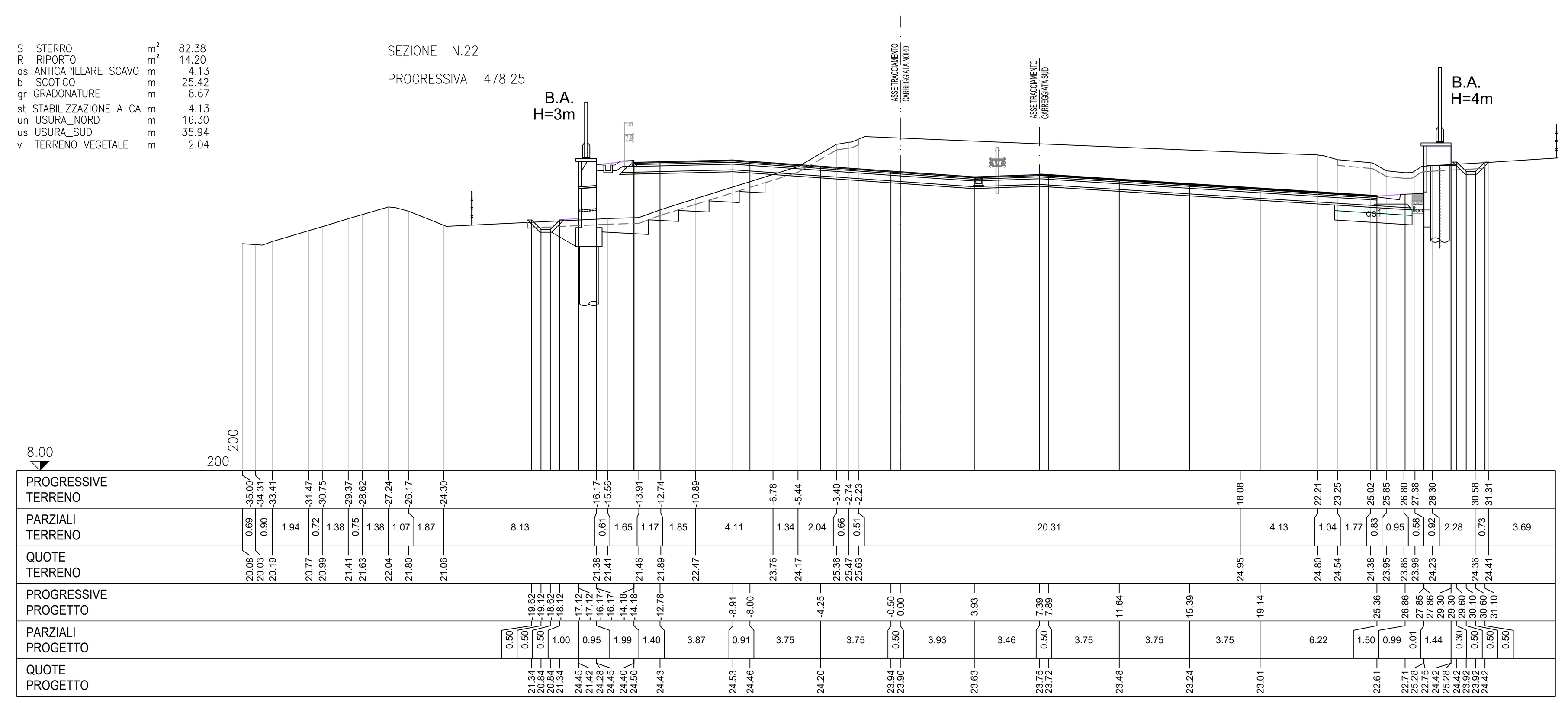

S	STERRO	m²	69.56
R	RIPORTO	m²	35.21
a	BONIFICA	m	14.88
ar	ANTICAPILLARE RIL	m	18.31
as	ANTICAPILLARE SCAVO	m	8.73
b	SCOTICO	m	26.87
gr	GRADONATURE	m	5.34
st	STABILIZZAZIONE A CA	m	19.99
un	USURA_NORD	m	17.78
us	USURA_SUD	m	35.44
v	TERRENO VEGETALE	m	2.05

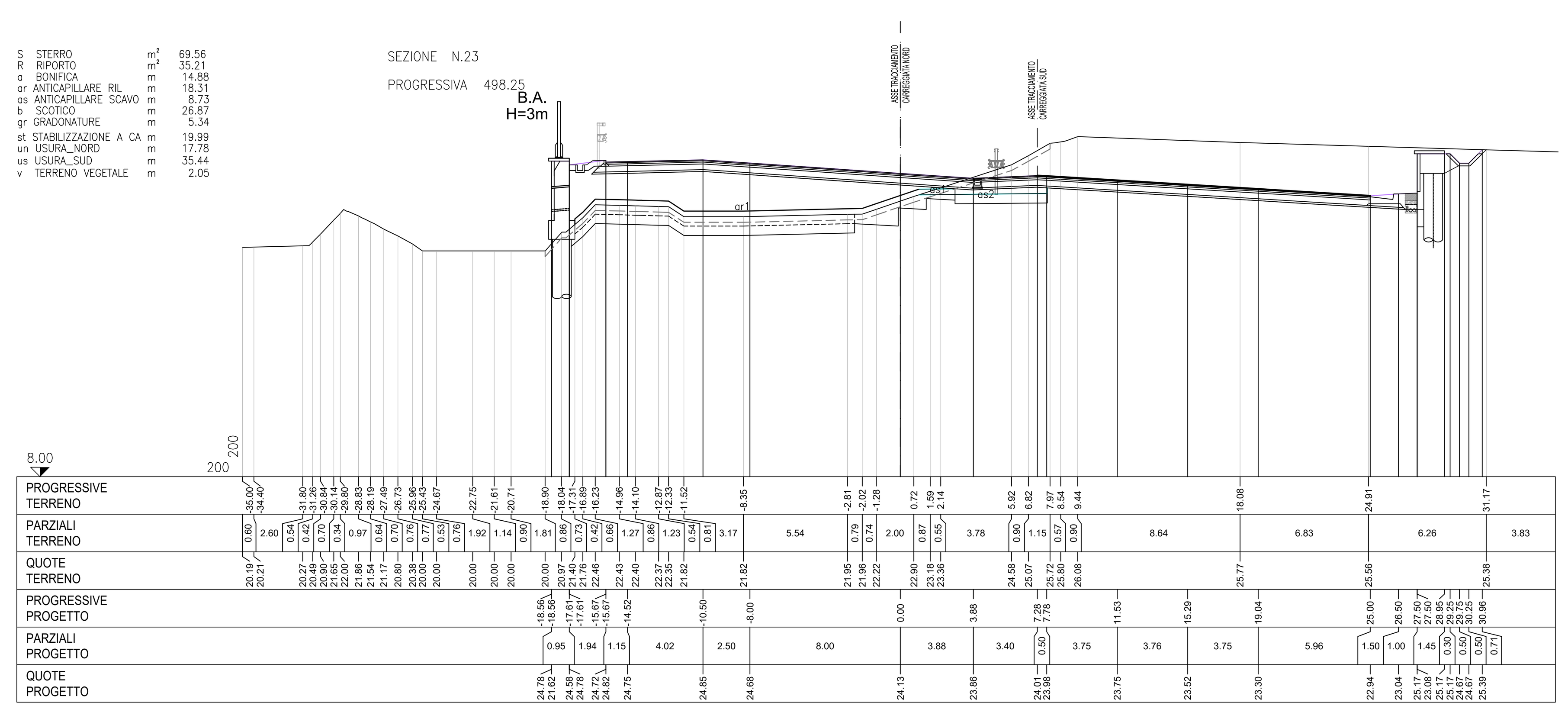

S	STERRO	m²	36.41
R	RIPORTO	m²	47.02
a	BONIFICA	m	23.71
ar	ANTICAPILLARE RIL	m	23.71
as	ANTICAPILLARE SCAVO	m	8.28
b	SCOTICO	m	32.17
st	STABILIZZAZIONE A CA	m	31.99
un	USURA_NORD	m	16.69
us	USURA_SUD	m	33.96
v	TERRENO VEGETALE	m	3.97

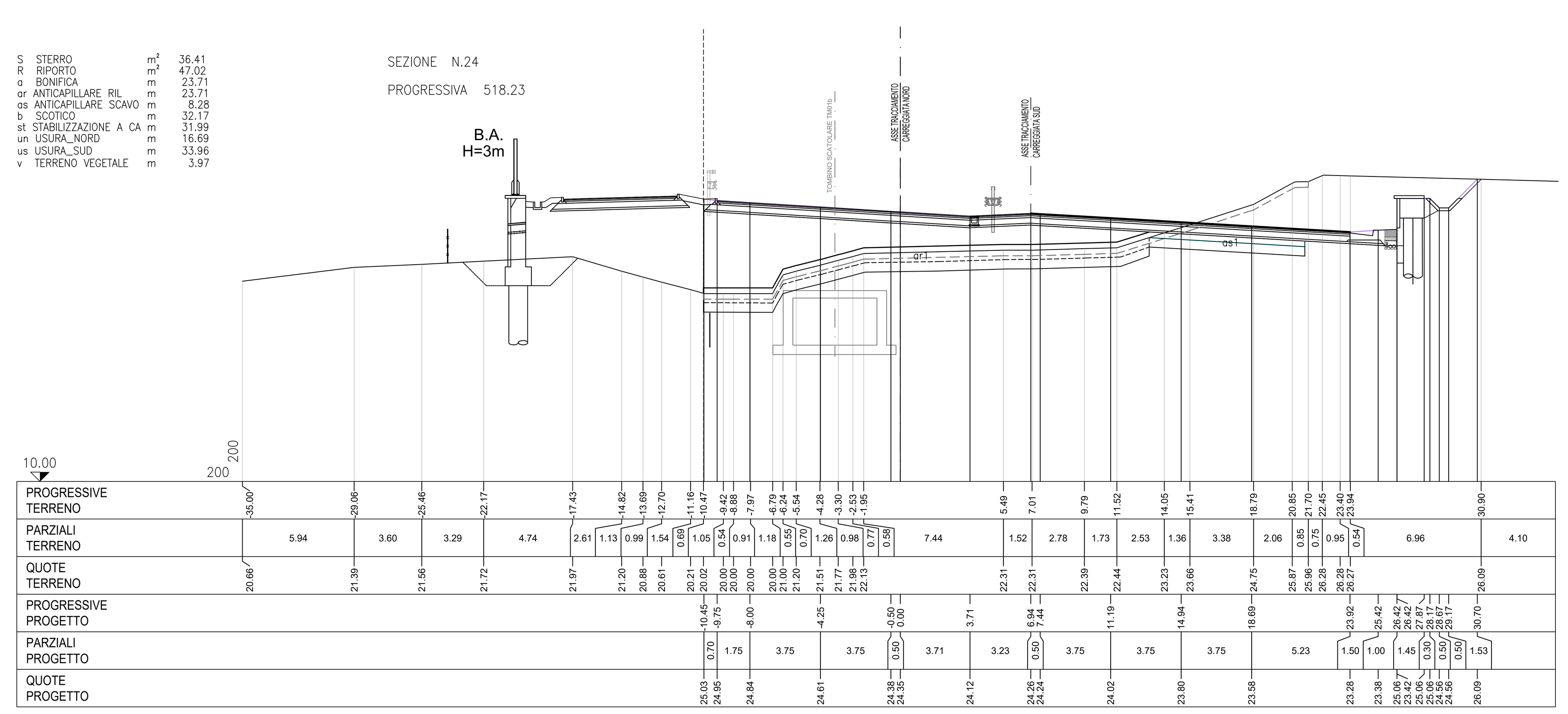

anas — *Direzione Progettazione e Realizzazione Lavori*

SS 16 ADRIATICA - VARIANTE DI ANCONA

Ampliamento da 2 a 4 corsie da Falconara a Baraccola
1° Lotto: Tratto Falconara - Torrette (svincoli inclusi)

PROGETTO ESECUTIVO

COD. AN1

PROGETTAZIONE: ATI SINTAGMA - GDG - ICARIA

IL RESPONSABILE DELL'INTEGRAZIONE DELLE PRESTAZIONI SPECIALISTICHE: Dott. Ing. Nando Granieri, Ordine degli Ingegneri della Prov. di Perugia n° A351

IL PROGETTISTA: Dott. Ing. Federico Durastanti, Ordine degli Ingegneri della Prov. di Terni n° A844

IL GEOLOGO: Dott. Geol. Giorgio Cerquiglini, Ordine dei Geologi della Regione Umbria n°108

Il R.U.P. Dott. Ing. Massimo Giovinazzo

IL COORDINATORE PER LA SICUREZZA IN FASE DI PROGETTAZIONE: Dott. Ing. Filippo Pambianco, Ordine degli Ingegneri della Prov. di Perugia n° A1373

IL GRUPPO DI PROGETTAZIONE:
MANDATARIA: Sintagma — Dott.Ing. N.Granieri, Dott.Arch. N.Kamenicky, Dott.Ing. V.Truffini, Dott.Arch. A.Bracchini, Dott.Ing. F.Durastanti, Dott.Geol. G.Cerquiglini, Geom. S.Scopetta, Dott.Ing. L.Sbrenna, Dott.Ing. E.Sellari, Dott.Ing. F.Novelli, Dott.Ing. L.Dinelli, Dott.Ing. L.Nani, Dott.Ing. F.Pambianco, Dott. Agr. F.Berti Nulli
MANDANTI: GEOTECHNICAL DESIGN GROUP — Dott. Ing. D.Carlaccini, Dott. Ing. S.Sacconi, Dott. Ing. G.Cordua, Dott. Ing. V.De Gori; ICARIA società di ingegneria — Dott. Ing. V.Rotisciani, Dott. Ing. F.Macchioni, Dott. Ing. M.Sorbelli, Dott. Ing. V.Piunno, Dott. Ing. G.Pulli

(Timbri: Ordine degli Ingegneri della Provincia di Perugia — Dottore Ingegnere Nando Granieri — Sezione A A351; Ordine degli Ingegneri Provincia di Terni — Ingegnere Federico Durastanti A 844)

PROTOCOLLO | DATA

TRACCIATI E CORPO STRADALE
PROGETTO STRADALE - ASSE PRINCIPALE - SEZIONI TRASVERSALI
Sezioni trasversali dalla sez. 17 alla sez. 24 - Tav. 3 di 47

CODICE PROGETTO (PROGETTO / LIV. PROG. / N. PROG.)	NOME FILE / CODICE ELAB.	REVISIONE	SCALA:
DPAN02 E 1801	P00-PS00-TRA-SZ03-C / P00PS00TRASZ03	C	1:200

REV.	DESCRIZIONE	DATA	REDATTO	VERIFICATO	APPROVATO
C	Revisione a seguito rapporto intermedio DGSV139/2 del 07/06/2019	01/09/2019	L.Pacioselli	S.Scopetta	N.Granieri
B	Revisione a seguito rapporto intermedio DGSV139/1 del 15/02/2019	18/03/2019	L.Pacioselli	S.Scopetta	N.Granieri
A	Emissione	15/10/2018	L.Pacioselli	S.Scopetta	N.Granieri