SEZIONE N.49

PROGRESSIVA 1018.11

S	STERRO	m²	28.23
R	RIPORTO	m²	50.90
a	BONIFICA	m	5.15
ar	ANTICAPILLARE RIL	m	4.82
b	SCOTICO	m	49.65
gr	GRADONATURE	m	25.55
st	STABILIZZAZIONE A CA	m	5.15
un	USURA_NORD	m	59.00
us	USURA_SUD	m	27.00
v	TERRENO VEGETALE	m	20.52

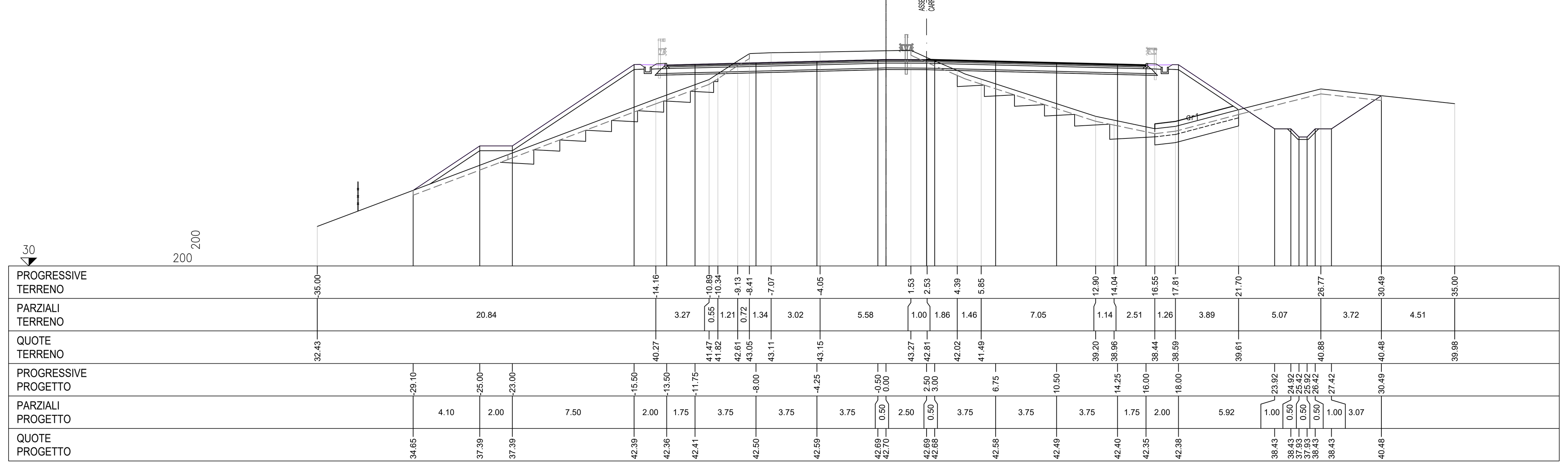

SEZIONE N.50

PROGRESSIVA 1038.11

S	STERRO	m²	41.83
R	RIPORTO	m²	114.41
a	BONIFICA	m	6.53
ar	ANTICAPILLARE RIL	m	6.04
as	ANTICAPILLARE SCAVO	m	4.60
b	SCOTICO	m	58.11
gr	GRADONATURE	m	29.90
st	STABILIZZAZIONE A CA	m	11.13
un	USURA_NORD	m	60.00
us	USURA_SUD	m	27.00
v	TERRENO VEGETALE	m	31.32

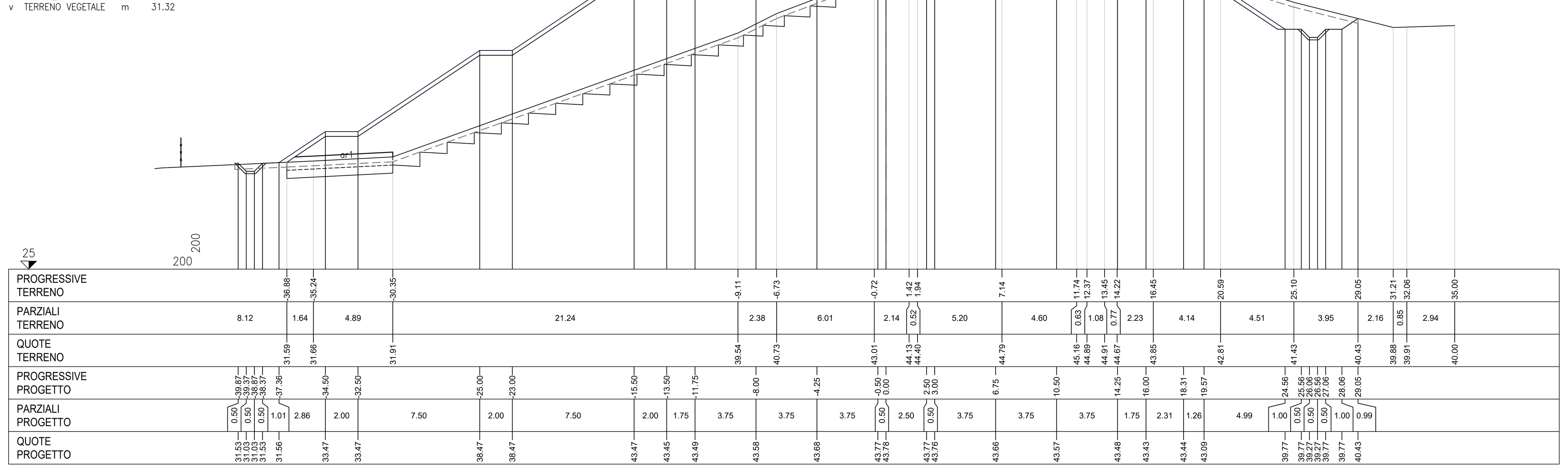

SEZIONE N.51

PROGRESSIVA 1058.11

S	STERRO	m²	66.89
R	RIPORTO	m²	234.24
a	BONIFICA	m	19.39
ar	ANTICAPILLARE RIL	m	18.92
as	ANTICAPILLARE SCAVO	m	5.31
b	SCOTICO	m	73.27
gr	GRADONATURE	m	29.40
st	STABILIZZAZIONE A CA	m	24.70
un	USURA_NORD	m	30.00
us	USURA_SUD	m	27.00
v	TERRENO VEGETALE	m	30.41

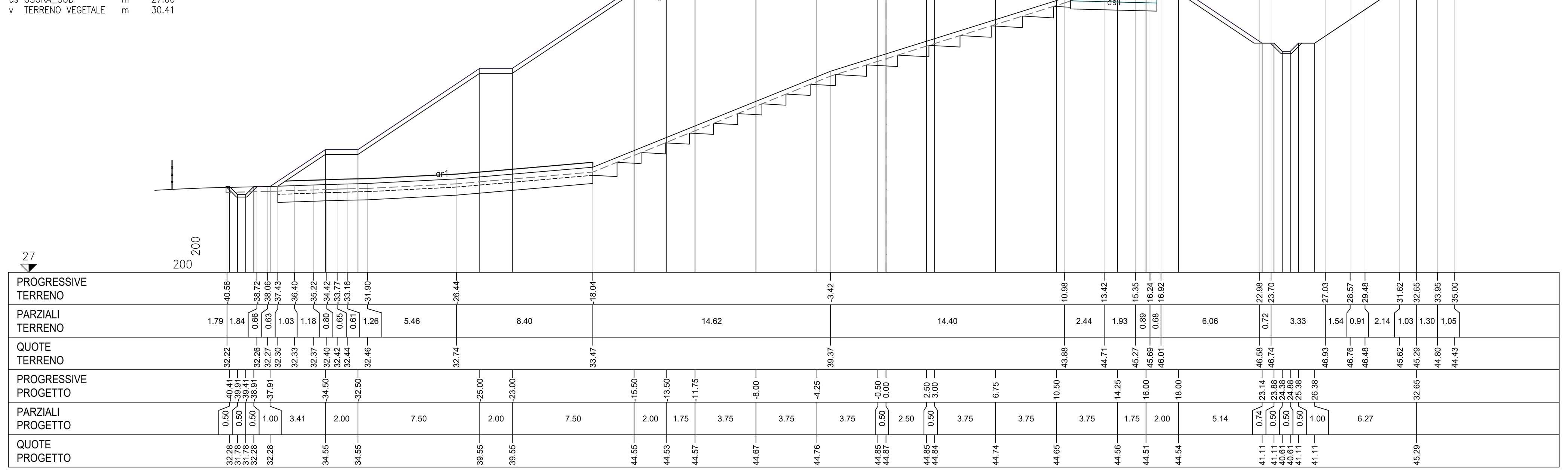

SEZIONE N.52

PROGRESSIVA 1078.11

S	STERRO	m²	33.29
R	RIPORTO	m²	322.55
a	BONIFICA	m	31.89
ar	ANTICAPILLARE RIL	m	31.41
b	SCOTICO	m	75.61
gr	GRADONATURE	m	26.22
st	STABILIZZAZIONE A CA	m	31.89
un	USURA_NORD	m	60.00
us	USURA_SUD	m	27.00
v	TERRENO VEGETALE	m	30.08

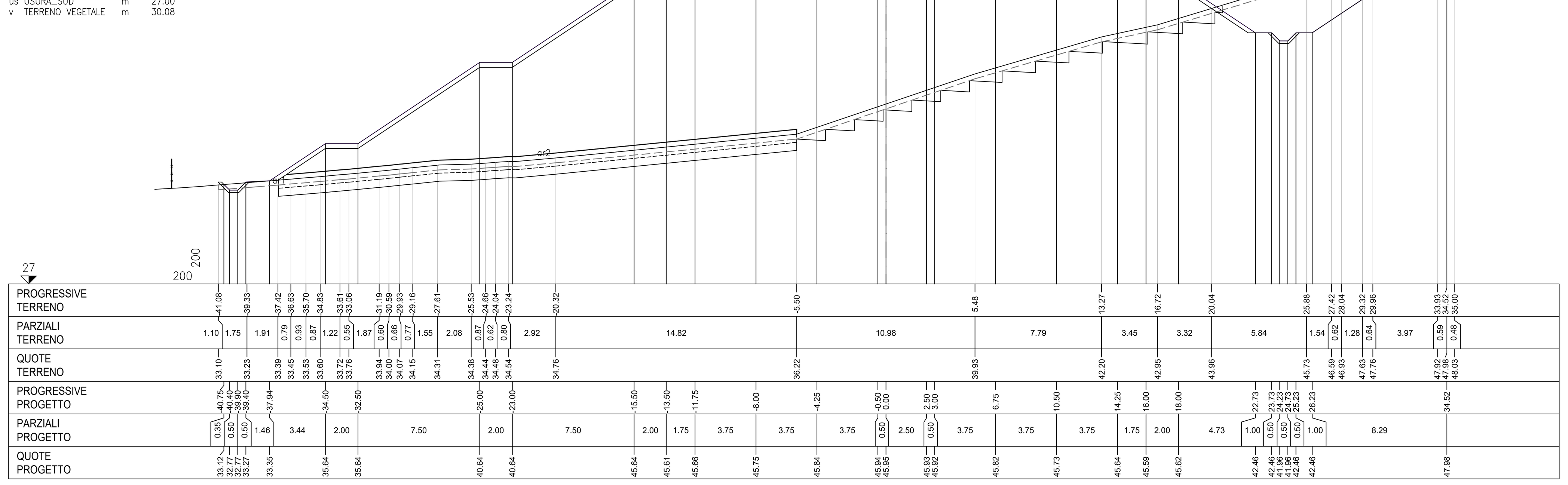

SEZIONE N.53

PROGRESSIVA 1098.11

S	STERRO	m²	4.93
R	RIPORTO	m²	340.62
a	BONIFICA	m	44.49
ar	ANTICAPILLARE RIL	m	43.98
b	SCOTICO	m	68.52
gr	GRADONATURE	m	14.51
st	STABILIZZAZIONE A CA	m	44.49
un	USURA_NORD	m	30.00
us	USURA_SUD	m	27.00
v	TERRENO VEGETALE	m	28.39

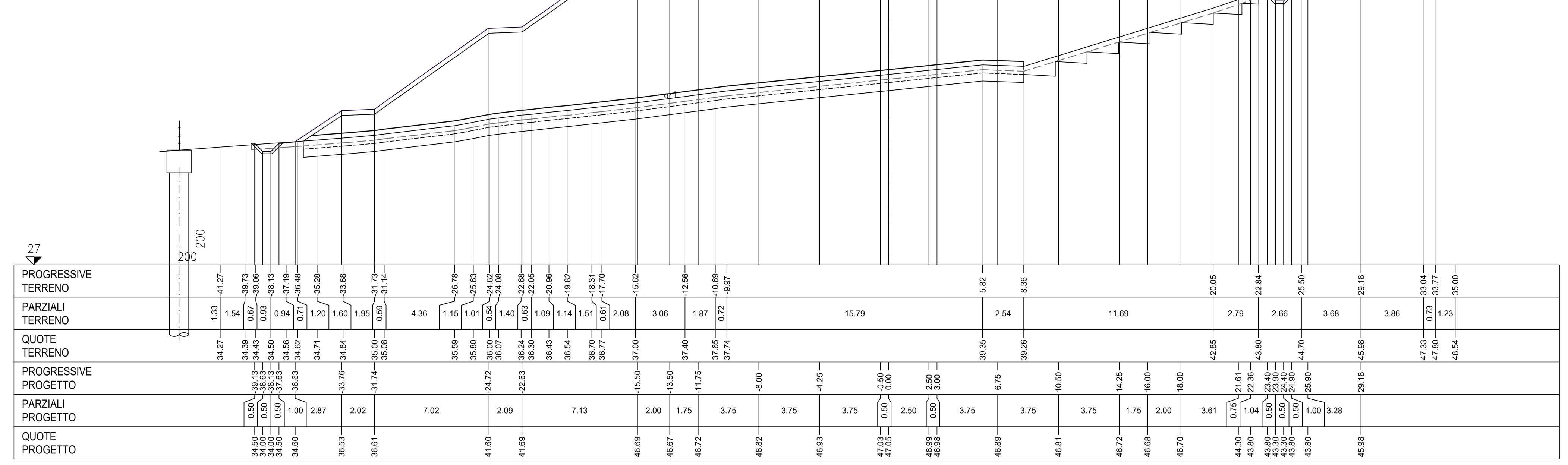

SEZIONE N.54

PROGRESSIVA 1118.11

S	STERRO	m²	0.06
R	RIPORTO	m²	320.76
a	BONIFICA	m	49.34
ar	ANTICAPILLARE RIL	m	48.80
b	SCOTICO	m	61.02
gr	GRADONATURE	m	9.76
st	STABILIZZAZIONE A CA	m	49.34
un	USURA_NORD	m	59.06
us	USURA_SUD	m	27.00
v	TERRENO VEGETALE	m	27.58

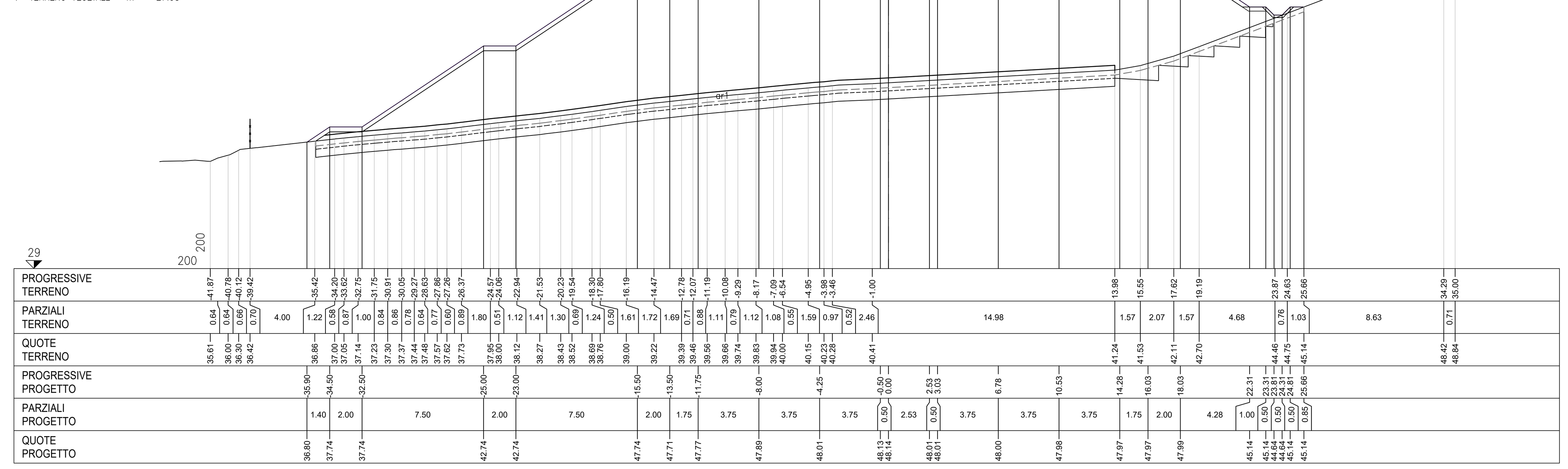

SEZIONE N.55

PROGRESSIVA 1138.11

S	STERRO	m²	0.86
R	RIPORTO	m²	284.66
a	BONIFICA	m	38.17
ar	ANTICAPILLARE RIL	m	21.00
b	SCOTICO	m	60.00
gr	GRADONATURE	m	15.55
st	STABILIZZAZIONE A CA	m	38.17
un	USURA_NORD	m	59.18
us	USURA_SUD	m	27.00
v	TERRENO VEGETALE	m	23.11

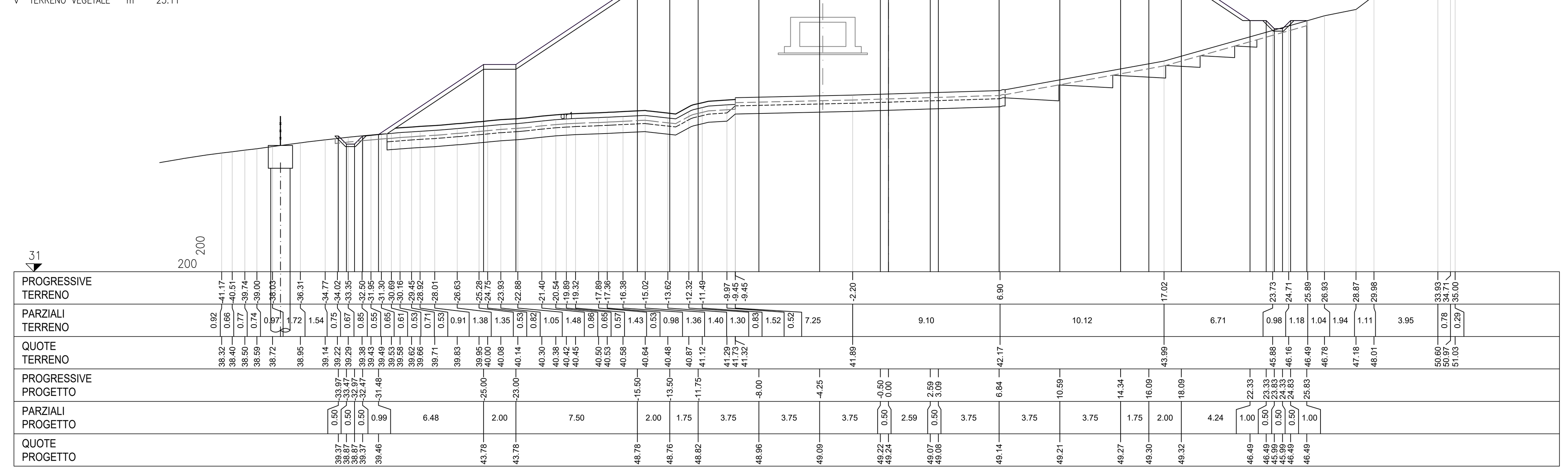

SEZIONE N.56

PROGRESSIVA 1158.11

S	STERRO	m²	1.04
R	RIPORTO	m²	245.34
a	BONIFICA	m	54.39
ar	ANTICAPILLARE RIL	m	49.97
b	SCOTICO	m	58.24
st	STABILIZZAZIONE A CA	m	54.39
u	USURA	m	6.00
un	USURA_NORD	m	59.30
us	USURA_SUD	m	27.00
v	TERRENO VEGETALE	m	25.45

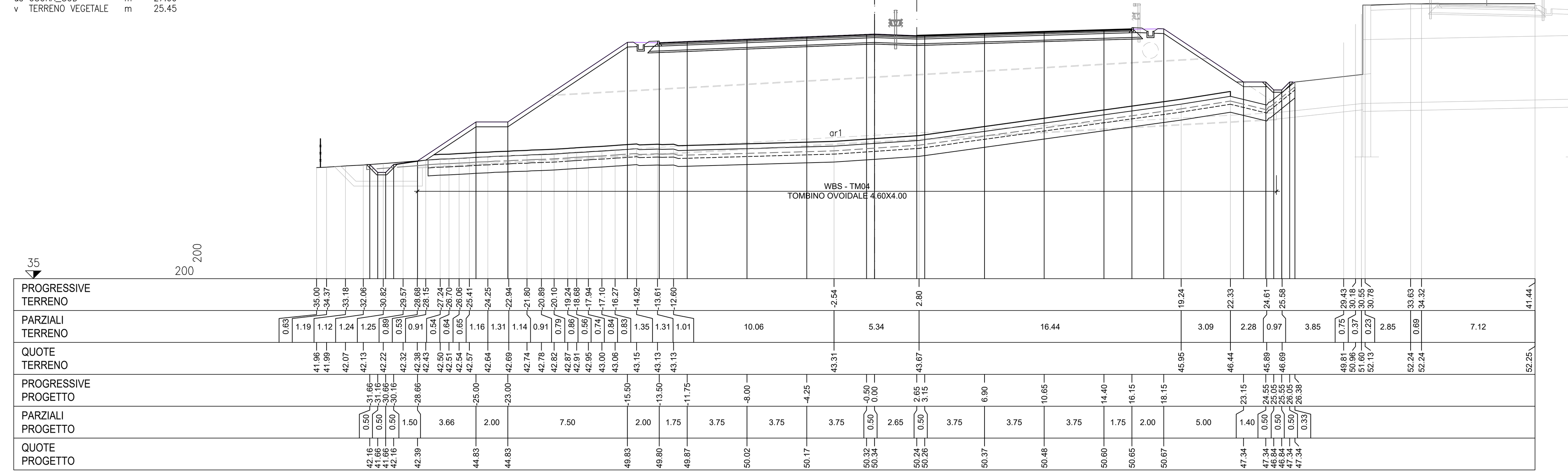

anas — *Direzione Progettazione e Realizzazione Lavori*

SS 16 ADRIATICA - VARIANTE DI ANCONA

Ampliamento da 2 a 4 corsie da Falconara a Baraccola

1° Lotto: Tratto Falconara - Torrette (svincoli inclusi)

PROGETTO ESECUTIVO

COD. AN1

PROGETTAZIONE: ATI SINTAGMA - GDG - ICARIA

IL RESPONSABILE DELL'INTEGRAZIONE DELLE PRESTAZIONI SPECIALISTICHE:
Dott. Ing. Nando Granieri
Ordine degli Ingegneri della Prov. di Perugia n° A351

IL PROGETTISTA:
Dott. Ing. Federico Durastanti
Ordine degli Ingegneri della Prov. di Terni n° A844

IL GEOLOGO:
Dott. Geol. Giorgio Cerquiglini
Ordine dei Geologi della Regione Umbria n°108

Il R.U.P.
Dott. Ing.
Massimo Giovinazzo

IL COORDINATORE PER LA SICUREZZA IN FASE DI PROGETTAZIONE:
Dott. Ing. Filippo Pambianco
Ordine degli Ingegneri della Prov. di Perugia n° A1373

IL GRUPPO DI PROGETTAZIONE:
MANDATARIA: Sintagma
MANDANTI: GEOTECHNICAL DESIGN GROUP; ICARIA società di ingegneria

Dott.Ing. N.Granieri; Dott.Arch. N.Kamenicky; Dott.Ing. V.Truffini; Dott.Arch. A.Bracchini; Dott.Ing. F.Durastanti; Dott.Geol. G.Cerquiglini; Geom. S.Scopetta; Dott.Ing. L.Sbrenna; Dott.Ing. E.Sellari; Dott.Ing. F.Novelli; Dott.Ing. L.Dinelli; Dott.Ing. L.Nani; Dott.Ing. F.Pambianco; Dott. Agr. F.Berti Nulli

Dott. Ing. D.Carlaccini; Dott. Ing. S.Sacconi; Dott. Ing. G.Cordua; Dott. Ing. V.De Gori

Dott. Ing. V.Rotisciani; Dott. Ing. F.Macchioni; Dott. Ing. M.Sorbelli; Dott. Ing. V.Piunno; Dott. Ing. G.Pulli

ORDINE DEGLI INGEGNERI DELLA PROVINCIA DI PERUGIA — Sezione A — A351 — DOTTORE INGEGNERE NANDO GRANIERI — SETTORE CIVILE E AMBIENTALE, SETTORE INDUSTRIALE, SETTORE DELL'INFORMAZIONE

ORDINE degli INGEGNERI — INGEGNERE Federico DURASTANTI — A 844 — Provincia di TERNI

PROTOCOLLO | DATA

TRACCIATI E CORPO STRADALE
PROGETTO STRADALE - ASSE PRINCIPALE - SEZIONI TRASVERSALI
Sezioni trasversali dalla sez. 49 alla sez. 56 - Tav. 7 di 47

CODICE PROGETTO (PROGETTO / LIV. PROG. / N. PROG.)	NOME FILE	REVISIONE	SCALA:
DPAN02 E 1801	P00-PS00-TRA-SZ07-C / CODICE ELAB. P00PS00TRASZ07	C	1:200

REV.	DESCRIZIONE	DATA	REDATTO	VERIFICATO	APPROVATO
C	Revisione a seguito rapporto intermedio DGSV139/2 del 07/06/2019	01/09/2019	L.Pacioselli	S.Scopetta	N.Granieri
B	Revisione a seguito rapporto intermedio DGSV139/1 del 15/02/2019	18/03/2019	L.Pacioselli	S.Scopetta	N.Granieri
A	Emissione	15/10/2018	L.Pacioselli	S.Scopetta	N.Granieri