SEZIONE N.65

PROGRESSIVA 1338.11

S	STERRO	m²	62.85
R	RIPORTO	m²	0.20
as	ANTICAPILLARE SCAVO	m	26.14
b	SCOTICO	m	39.30
st	STABILIZZAZIONE A CA	m	26.14
un	USURA_NORD	m	31.16
us	USURA_SUD	m	28.72
v	TERRENO VEGETALE	m	7.69

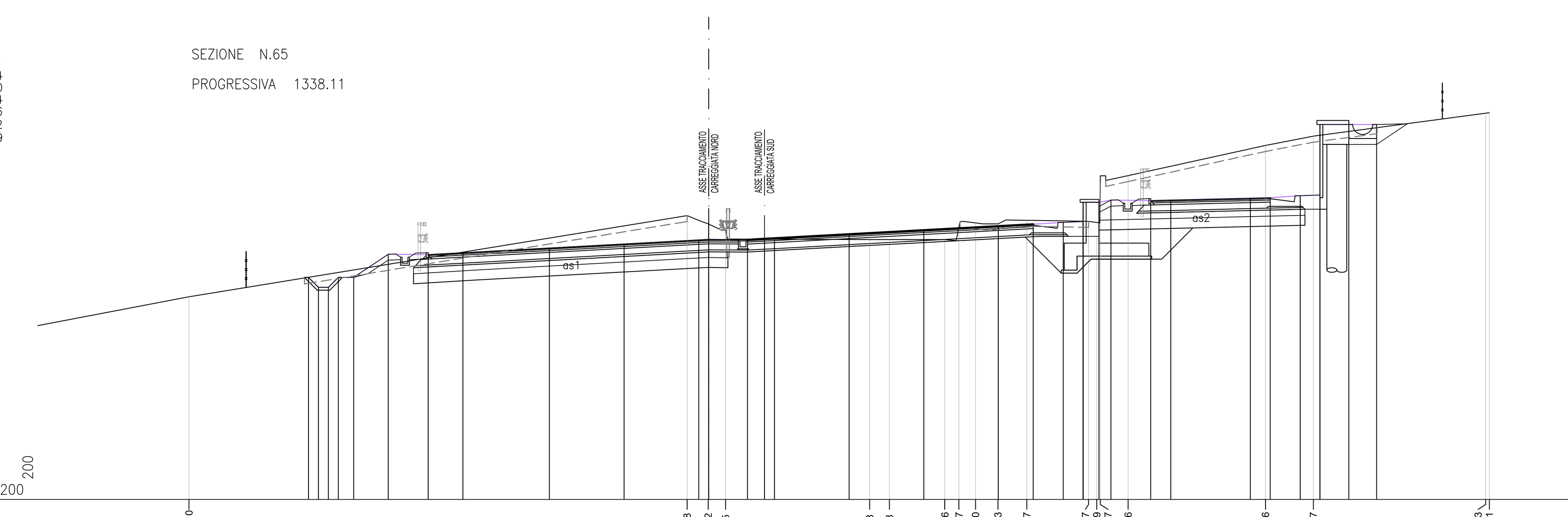

PROGRESSIVE TERRENO	-26.10, -1.08, -0.02, 0.85, 8.08, 9.08, 11.86, 12.57, 13.40, 14.53, 15.97, 19.07, 19.49, 19.67, 21.06, 27.96, 30.37, 39.03, 39.21
PARZIALI TERRENO	8.90, 25.02, 1.06, 0.87, 7.23, 1.00, 2.78, 0.71, 0.83, 1.13, 1.44, 3.10, 0.42, 0.18, 1.39, 6.90, 2.41, 8.66, 0.18
QUOTE TERRENO	57.17, 61.24, 60.83, 60.52, 60.04, 60.04, 60.04, 60.65, 60.87, 60.83, 61.01, 60.95, 60.16, 62.91, 63.25, 64.76, 65.23, 66.38, 66.41
PROGRESSIVE PROGETTO	-20.10, -19.60, -19.10, -18.60, -17.83, -16.09, -14.09, -12.34, -8.00, -4.25, -0.50, 0.00, 1.94, 2.80, 3.30, 7.05, 10.80, 14.55, 16.30, 17.80, 18.80, 18.80, 19.60, 20.20, 22.20, 23.20, 27.21, 28.21, 29.71, 30.70, 30.70, 32.15, 33.55
PARZIALI PROGETTO	0.50, 0.50, 0.50, 0.77, 1.74, 2.00, 1.75, 4.34, 3.75, 3.75, 0.50, 1.94, 0.86, 0.50, 3.75, 3.75, 3.75, 1.75, 1.50, 1.00, 0.80, 0.60, 2.00, 1.00, 4.01, 1.00, 1.50, 0.99, 1.45, 1.40
QUOTE PROGETTO	58.15, 57.65, 57.65, 58.15, 58.15, 59.31, 59.28, 59.38, 59.61, 59.81, 60.02, 60.04, 60.03, 60.08, 60.11, 60.31, 60.51, 60.71, 60.81, 60.91, 61.91, 60.95, 61.91, 62.02, 61.99, 62.02, 62.11, 62.14, 62.24, 65.81, 62.28, 65.81, 65.81

SEZIONE N.66

PROGRESSIVA 1358.11

S	STERRO	m²	25.76
R	RIPORTO	m²	0.01
as	ANTICAPILLARE SCAVO	m	23.75
b	SCOTICO	m	37.90
st	STABILIZZAZIONE A CA	m	23.75
un	USURA_NORD	m	31.00
us	USURA_SUD	m	28.46
v	TERRENO VEGETALE	m	3.82

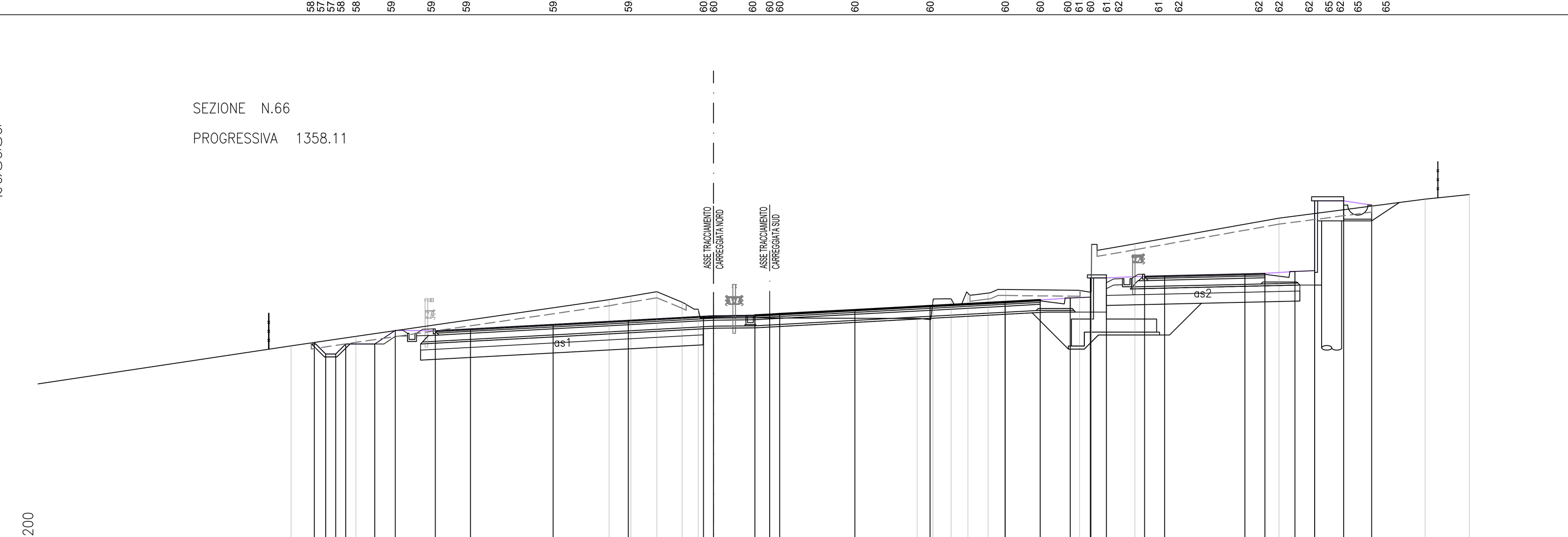

PROGRESSIVE TERRENO	-21.07, -17.84, -5.21, -4.12, -2.83, -1.57, -0.76, 10.16, 10.95, 11.86, 12.69, 13.70, 14.58, 18.26, 18.84, 18.85, 18.86, 21.02, 28.21, 35.50, 37.72
PARZIALI TERRENO	13.93, 3.23, 12.63, 1.09, 1.29, 1.26, 0.81, 10.92, 0.79, 0.91, 0.83, 1.01, 0.88, 3.68, 0.58, 0.01, 0.01, 2.16, 7.19, 7.29, 2.22
QUOTE TERRENO	64.49, 64.97, 66.80, 66.98, 67.19, 66.67, 66.33, 65.86, 66.69, 66.84, 67.12, 67.13, 67.30, 67.26, 66.09, 67.16, 69.55, 69.58, 70.86, 71.81, 72.04
PROGRESSIVE PROGETTO	-19.92, -19.35, -18.85, -18.35, -16.90, -15.88, -13.88, -12.13, -8.00, -4.25, -0.50, 0.00, 2.07, 2.80, 3.30, 7.05, 10.80, 14.55, 16.30, 17.80, 18.80, 18.80, 19.60, 21.50, 22.50, 26.51, 27.51, 29.01, 29.99, 29.99, 31.44, 32.84
PARZIALI PROGETTO	0.57, 0.50, 0.50, 1.45, 1.02, 2.00, 1.75, 4.13, 3.75, 3.75, 0.50, 2.07, 0.73, 0.50, 3.75, 3.75, 3.75, 1.75, 1.50, 1.00, 0.80, 1.90, 1.00, 4.01, 1.00, 1.50, 0.98, 1.45, 1.40
QUOTE PROGETTO	59.66, 59.09, 59.09, 59.59, 59.59, 60.27, 60.24, 60.34, 60.56, 60.76, 60.97, 60.99, 61.01, 61.05, 61.08, 61.28, 61.49, 61.69, 61.78, 61.88, 62.88, 61.92, 62.88, 62.97, 62.99, 63.08, 63.11, 63.20, 66.72, 63.24, 66.72, 66.51

SEZIONE N.67

PROGRESSIVA 1378.11

S	STERRO	m²	76.47
as	ANTICAPILLARE SCAVO	m	23.52
b	SCOTICO	m	34.56
st	STABILIZZAZIONE A CA	m	23.52
un	USURA_NORD	m	30.80
us	USURA_SUD	m	25.80
v	TERRENO VEGETALE	m	4.28

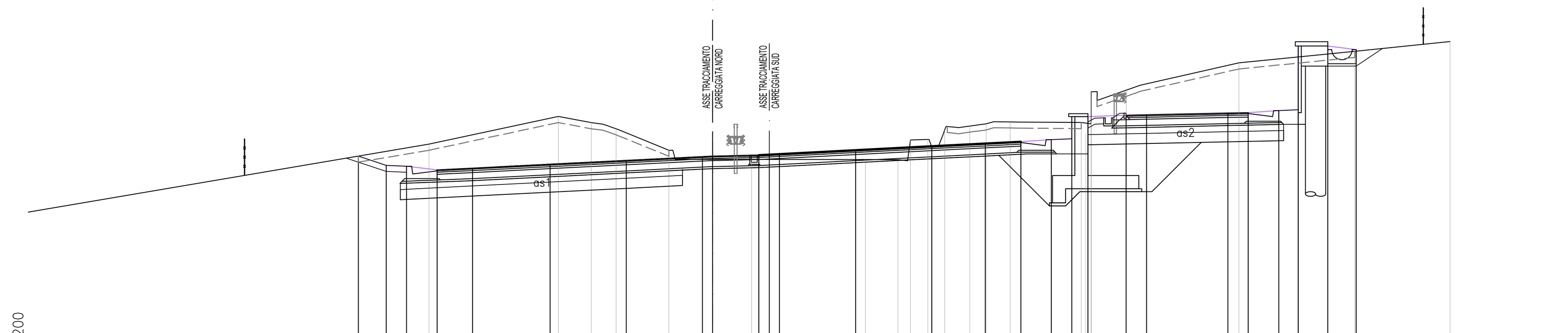

PROGRESSIVE TERRENO	-13.96, -7.59, -5.97, -4.75, -2.15, 1.92, 7.53, 9.13, 9.75, 10.60, 11.43, 12.67, 13.47, 14.66, 18.15, 18.38, 18.64, 18.65, 20.37, 25.92, 31.62, 36.32
PARZIALI TERRENO	21.04, 6.37, 1.62, 1.22, 2.60, 4.07, 5.61, 1.60, 0.62, 0.85, 0.83, 1.24, 0.80, 1.19, 3.49, 0.23, 0.26, 0.01, 1.72, 5.55, 5.70, 4.70
QUOTE TERRENO	67.48, 68.85, 68.54, 68.24, 67.19, 66.73, 66.72, 66.72, 67.69, 67.72, 68.19, 68.38, 68.48, 68.58, 68.55, 68.01, 68.64, 70.07, 70.14, 71.49, 72.06, 72.55
PROGRESSIVE PROGETTO	-17.44, -16.07, -15.07, -13.57, -11.82, -8.00, -4.25, -0.50, 0.00, 2.28, 2.79, 3.29, 7.04, 10.79, 13.43, 15.18, 16.68, 17.69, 17.69, 18.49, 20.36, 21.37, 25.38, 26.38, 27.88, 28.84, 28.84, 30.29, 31.69
PARZIALI PROGETTO	1.37, 1.00, 1.50, 1.75, 3.82, 3.75, 3.75, 0.50, 2.28, 0.51, 0.50, 3.75, 3.75, 2.64, 1.75, 1.50, 1.01, 0.80, 1.87, 1.01, 4.01, 1.00, 1.50, 0.96, 1.45, 1.40
QUOTE PROGETTO	61.89, 61.44, 61.40, 61.22, 61.31, 61.50, 61.68, 61.87, 61.90, 61.95, 61.97, 62.00, 62.19, 62.38, 62.52, 62.61, 62.71, 63.84, 62.75, 63.84, 63.91, 63.93, 64.02, 64.04, 64.14, 67.33, 64.18, 67.33, 67.15

SEZIONE N.68

PROGRESSIVA 1398.11

S	STERRO	m²	59.05
as	ANTICAPILLARE SCAVO	m	20.66
b	SCOTICO	m	34.06
st	STABILIZZAZIONE A CA	m	20.66
un	USURA_NORD	m	31.22
us	USURA_SUD	m	22.82
v	TERRENO VEGETALE	m	4.73

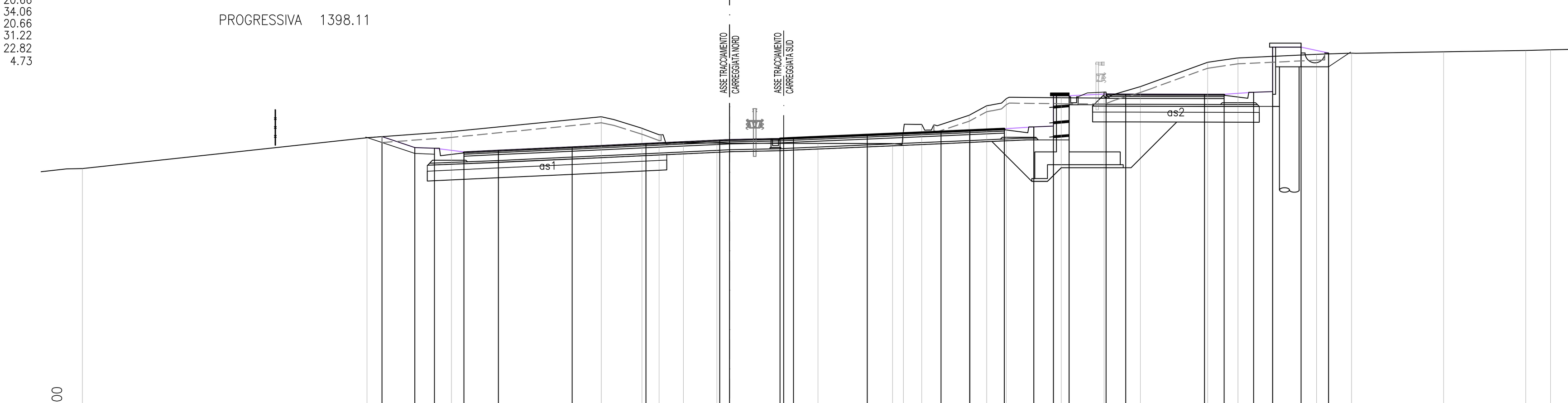

PROGRESSIVE TERRENO	-32.90, -18.43, -14.14, -6.52, -4.45, -3.58, -2.35, -0.64, 4.49, 8.29, 8.84, 9.77, 12.18, 13.08, 14.07, 16.87, 19.04, 20.89, 24.31, 25.85, 29.84, 31.62, 36.30, 40.48, 41.74, 42.84, 44.59, 45.00
PARZIALI TERRENO	0.81, 14.47, 4.29, 7.62, 2.07, 0.87, 1.23, 1.71, 5.13, 3.80, 0.55, 0.93, 2.41, 0.90, 0.99, 2.80, 2.17, 1.85, 3.42, 1.54, 3.99, 1.78, 4.68, 4.18, 1.26, 1.10, 1.75, 0.41
QUOTE TERRENO	66.29, 67.85, 68.17, 68.91, 68.33, 68.00, 67.59, 67.58, 67.56, 67.55, 68.17, 68.53, 68.99, 69.47, 69.84, 69.88, 69.87, 70.45, 71.68, 71.91, 72.09, 72.15, 72.22, 72.29, 72.32, 72.35, 72.39, 72.40
PROGRESSIVE PROGETTO	-17.67, -16.00, -15.00, -13.50, -11.75, -8.00, -4.25, -0.50, 0.00, 2.56, 2.76, 3.26, 7.01, 10.76, 12.22, 13.97, 15.47, 16.47, 16.47, 17.27, 19.14, 20.14, 24.15, 25.15, 26.65, 27.61, 27.61, 29.06, 30.46
PARZIALI PROGETTO	1.67, 1.00, 1.50, 1.75, 3.75, 3.75, 3.75, 0.50, 2.56, 0.20, 0.50, 3.75, 3.75, 1.46, 1.75, 1.50, 1.00, 0.80, 1.87, 1.00, 4.01, 1.00, 1.50, 0.96, 1.45, 1.40
QUOTE PROGETTO	67.91, 67.35, 67.31, 67.13, 67.21, 67.39, 67.56, 67.73, 67.76, 67.81, 67.82, 67.84, 68.00, 68.17, 68.23, 68.31, 68.40, 69.98, 68.44, 69.98, 70.07, 70.07, 70.06, 70.06, 70.16, 72.46, 70.20, 72.46, 72.16

SEZIONE N.69

PROGRESSIVA 1418.11

S	STERRO	m²	43.80
as	ANTICAPILLARE SCAVO	m	16.20
b	SCOTICO	m	23.55
st	STABILIZZAZIONE A CA	m	9.08
un	USURA_NORD	m	30.24
us	USURA_SUD	m	20.70
v	TERRENO VEGETALE	m	12.42

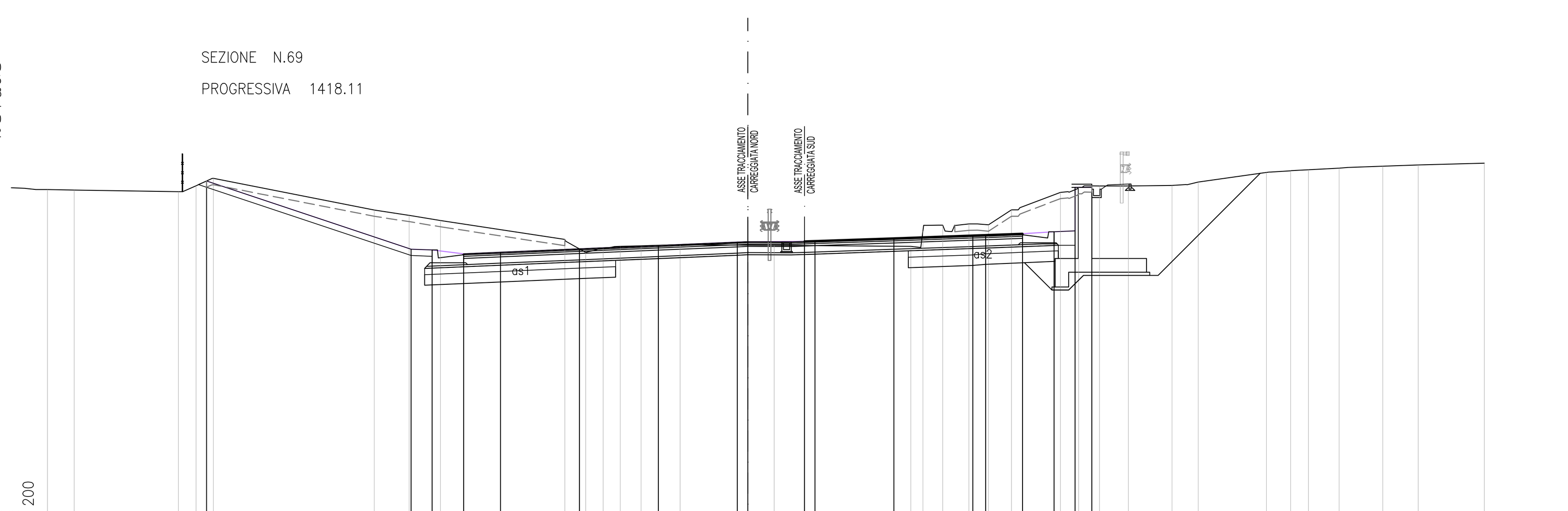

PROGRESSIVE TERRENO	-33.28, -32.01, -27.06, -26.22, -25.40, -17.75, -16.09, -14.60, -8.69, -7.70, -6.87, -6.06, -5.07, -3.21, 1.26, 7.75, 8.32, 9.26, 10.51, 11.44, 12.54, 14.86, 15.73, 16.71, 18.09, 20.16, 21.41, 24.65, 25.80, 26.65, 28.10, 30.18, 31.86, 35.00
PARZIALI TERRENO	1.82, 4.95, 0.84, 0.82, 7.65, 1.66, 1.49, 5.91, 0.99, 0.83, 0.81, 0.99, 1.86, 4.47, 6.49, 0.57, 0.94, 1.25, 0.93, 1.10, 2.32, 0.87, 0.98, 1.38, 2.07, 1.25, 3.24, 1.15, 0.85, 1.45, 2.08, 1.68, 3.14
QUOTE TERRENO	71.05, 71.03, 70.95, 71.23, 71.58, 70.08, 69.83, 69.58, 68.68, 68.07, 68.23, 68.35, 68.38, 68.43, 68.40, 68.35, 69.09, 69.36, 69.42, 69.37, 70.09, 70.92, 71.15, 71.22, 71.23, 71.25, 71.41, 71.87, 71.94, 71.99, 72.07, 72.16, 72.22, 72.31
PROGRESSIVE PROGETTO	-25.72, -16.00, -15.00, -13.50, -11.75, -8.00, -4.25, -0.50, 0.00, 2.70, 3.20, 6.95, 10.70, 11.30, 13.05, 14.55, 15.55, 15.55, 16.35
PARZIALI PROGETTO	9.72, 1.00, 1.50, 1.75, 3.75, 3.75, 3.75, 0.50, 2.70, 0.50, 3.75, 3.75, 0.60, 1.75, 1.50, 1.00, 0.80
QUOTE PROGETTO	71.46, 68.22, 68.18, 68.00, 68.07, 68.23, 68.39, 68.55, 68.57, 68.59, 68.60, 68.73, 68.87, 68.89, 68.95, 69.05, 71.16, 69.08, 71.16

SEZIONE N.70

PROGRESSIVA 1438.11

S	STERRO	m²	40.94
as	ANTICAPILLARE SCAVO	m	14.56
b	SCOTICO	m	19.75
st	STABILIZZAZIONE A CA	m	14.56
un	USURA_NORD	m	31.36
us	USURA_SUD	m	19.52
v	TERRENO VEGETALE	m	9.13

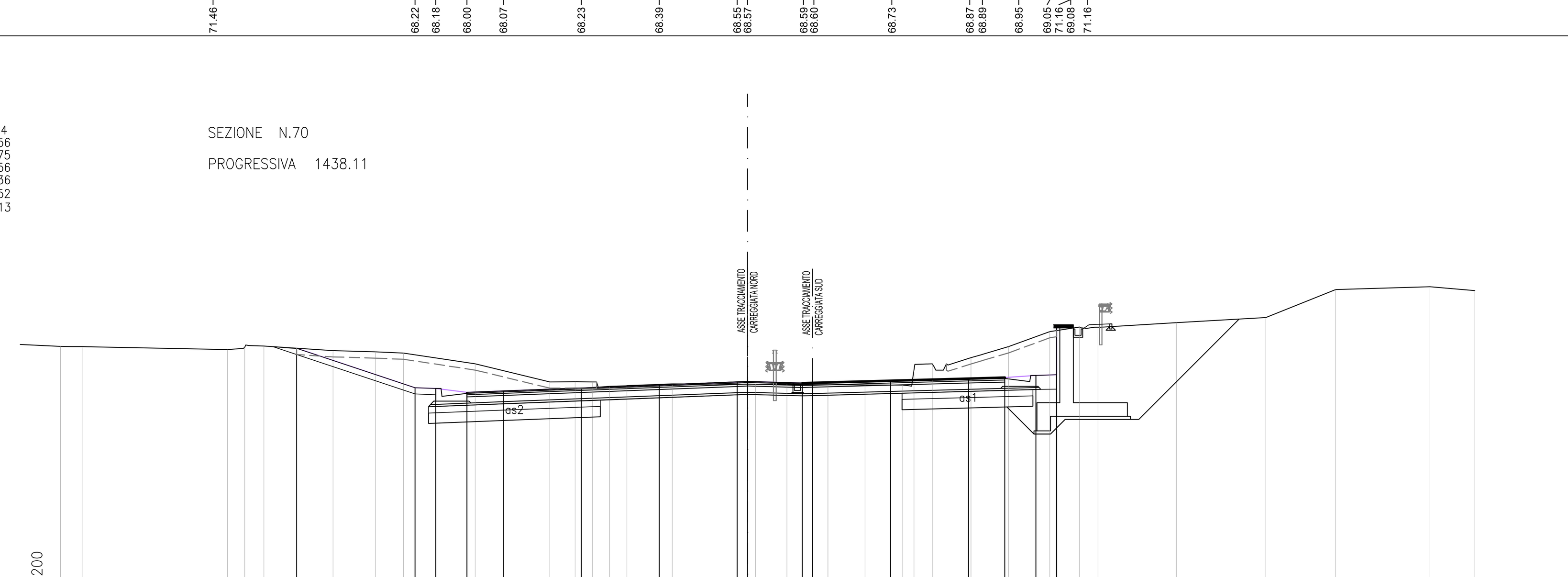

PROGRESSIVE TERRENO	-33.06, -31.98, -25.02, -24.20, -23.28, -19.94, -17.90, -16.56, -13.10, -9.51, -8.29, -7.46, -6.64, -5.80, -3.62, 0.39, 1.90, 3.87, 5.66, 7.47, 8.01, 8.90, 10.76, 12.57, 14.55, 15.98, 16.87, 20.65, 24.95, 28.31, 32.85, 35.00
PARZIALI TERRENO	1.94, 1.08, 6.96, 0.82, 0.92, 3.34, 2.04, 1.34, 3.46, 3.59, 1.22, 0.83, 0.82, 0.84, 2.18, 4.01, 1.51, 1.97, 1.79, 1.81, 0.54, 0.89, 1.86, 1.81, 1.98, 1.43, 0.89, 3.78, 4.30, 3.36, 4.54, 2.15
QUOTE TERRENO	66.06, 66.05, 65.91, 66.02, 66.08, 65.85, 65.79, 65.74, 65.22, 64.35, 64.36, 64.35, 64.14, 64.17, 64.26, 64.24, 64.23, 64.22, 64.21, 64.19, 64.92, 65.22, 65.52, 66.05, 66.77, 66.99, 66.98, 67.20, 67.45, 68.79, 68.93, 68.74
PROGRESSIVE PROGETTO	-21.70, -16.00, -15.00, -13.50, -11.75, -8.00, -4.25, -0.50, 0.00, 2.63, 3.13, 6.88, 10.63, 10.63, 12.38, 13.88, 14.88, 14.88
PARZIALI PROGETTO	5.70, 1.00, 1.50, 1.75, 3.75, 3.75, 3.75, 0.50, 2.63, 0.50, 3.75, 3.75, 1.75, 1.50, 1.00
QUOTE PROGETTO	65.97, 64.07, 64.03, 63.85, 63.92, 64.06, 64.21, 64.35, 64.37, 64.30, 64.31, 64.41, 64.52, 64.52, 64.56, 64.66, 66.95, 64.70

SEZIONE N.71

PROGRESSIVA 1458.11

S	STERRO	m²	31.15
as	ANTICAPILLARE SCAVO	m	6.39
b	SCOTICO	m	5.26
st	STABILIZZAZIONE A CA	m	6.39
un	USURA_NORD	m	53.52
us	USURA_SUD	m	19.50
v	TERRENO VEGETALE	m	5.01

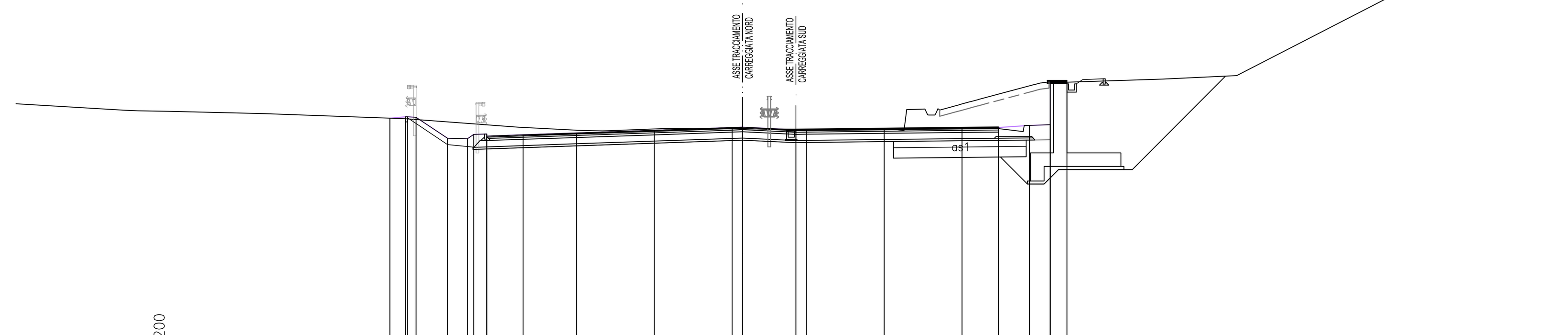

PROGRESSIVE TERRENO	-23.05, -16.25, -14.21, -10.81, -7.71, -6.75, -3.79, -1.53, 2.13, 5.39, 7.34, 7.89, 8.79, 10.03, 10.97, 14.07, 15.08, 20.19, 23.81, 31.96, 33.87, 34.03, 34.11, 34.66
PARZIALI TERRENO	4.57, 6.80, 2.04, 3.40, 3.10, 0.96, 2.96, 2.26, 3.66, 3.26, 1.95, 0.55, 0.90, 1.24, 0.94, 3.10, 1.01, 5.11, 3.62, 8.15, 1.91, 0.16, 0.08, 0.55, 0.34
QUOTE TERRENO	65.83, 65.58, 65.42, 65.17, 65.01, 64.99, 65.10, 65.10, 65.08, 65.07, 65.06, 65.94, 66.05, 66.14, 66.40, 67.23, 67.32, 67.48, 67.65, 71.84, 71.07, 71.86, 71.13, 71.90
PROGRESSIVE PROGETTO	-16.99, -16.24, -16.14, -15.73, -14.21, -13.26, -12.95, -12.32, -12.32, -10.57, -8.00, -4.25, -0.50, 0.00, 2.57, 3.07, 6.82, 10.57, 12.32, 13.82, 14.82, 14.82, 15.62
PARZIALI PROGETTO	0.75, 0.10, 0.41, 1.52, 0.95, 0.31, 0.63, 1.75, 2.57, 3.75, 3.75, 0.50, 2.57, 0.50, 3.75, 3.75, 1.75, 1.50, 1.00, 0.80
QUOTE PROGETTO	65.60, 65.67, 65.67, 65.65, 64.64, 64.62, 64.82, 64.74, 64.84, 64.81, 64.89, 65.02, 65.15, 65.17, 65.05, 65.06, 65.10, 65.14, 65.16, 65.26, 67.28, 65.29, 67.28

SEZIONE N.72

PROGRESSIVA 1478.11

S	STERRO	m²	35.25
as	ANTICAPILLARE SCAVO	m	14.39
b	SCOTICO	m	5.04
st	STABILIZZAZIONE A CA	m	14.39
un	USURA_NORD	m	29.52
us	USURA_SUD	m	22.02
v	TERRENO VEGETALE	m	4.57

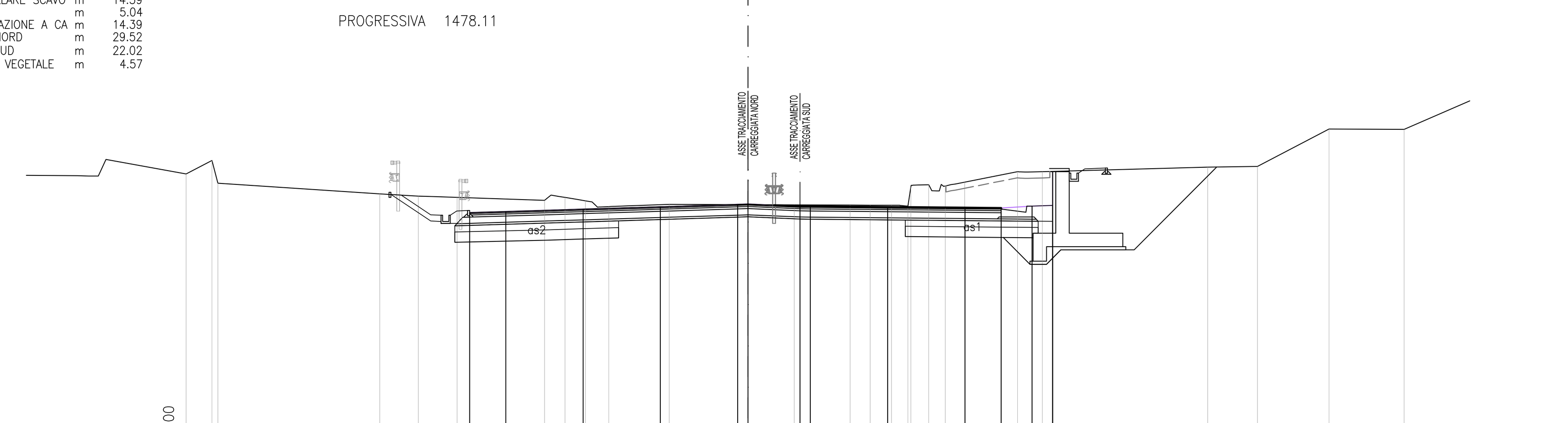

PROGRESSIVE TERRENO	-27.25, -26.00, -25.70, -17.86, -15.99, -14.11, -9.87, -8.88, -7.88, -6.76, -3.82, 2.24, 4.95, 5.93, 6.95, 7.75, 7.90, 8.76, 9.56, 10.51, 13.07, 14.27, 22.29, 24.70, 28.17, 31.81
PARZIALI TERRENO	3.89, 1.25, 0.30, 7.84, 1.87, 1.88, 4.24, 0.99, 1.00, 1.12, 2.94, 6.06, 2.71, 0.98, 1.02, 0.80, 0.15, 0.86, 0.80, 0.95, 2.56, 1.20, 8.02, 2.41, 3.47, 3.64, 3.19
QUOTE TERRENO	67.43, 68.08, 66.98, 66.47, 66.36, 66.29, 66.15, 66.29, 66.13, 65.85, 65.96, 65.93, 65.92, 65.91, 65.91, 65.87, 66.80, 66.91, 66.84, 67.03, 67.54, 67.54, 67.76, 67.79, 69.61, 69.59
PROGRESSIVE PROGETTO	-13.50, -11.75, -8.00, -4.25, -0.50, 0.00, 2.52, 3.02, 6.77, 10.52, 12.27, 13.77, 14.77, 14.77
PARZIALI PROGETTO	1.75, 3.75, 3.75, 3.75, 0.50, 2.52, 0.50, 3.75, 3.75, 1.75, 1.50, 1.00
QUOTE PROGETTO	65.56, 65.61, 65.72, 65.84, 65.95, 65.97, 65.86, 65.86, 65.82, 65.79, 65.77, 65.87, 67.54, 65.91

anas

Direzione Progettazione e Realizzazione Lavori

SS 16 ADRIATICA - VARIANTE DI ANCONA

Ampliamento da 2 a 4 corsie da Falconara a Baraccola

1° Lotto: Tratto Falconara - Torrette (svincoli inclusi)

PROGETTO ESECUTIVO

COD. AN1

PROGETTAZIONE: ATI SINTAGMA - GDG - ICARIA

IL RESPONSABILE DELL'INTEGRAZIONE DELLE PRESTAZIONI SPECIALISTICHE:
Dott. Ing. Nando Granieri
Ordine degli Ingegneri della Prov. di Perugia n° A351

IL PROGETTISTA:
Dott. Ing. Federico Durastanti
Ordine degli Ingegneri della Prov. di Terni n° A844

IL GEOLOGO:
Dott. Geol. Giorgio Cerquiglini
Ordine dei Geologi della Regione Umbria n°108

Il R.U.P.
Dott. Ing.
Massimo Giovinazzo

IL COORDINATORE PER LA SICUREZZA IN FASE DI PROGETTAZIONE:
Dott. Ing. Filippo Pambianco
Ordine degli Ingegneri della Prov. di Perugia n° A1373

IL GRUPPO DI PROGETTAZIONE:
MANDATARIA: Sintagma
MANDANTI: GEOTECHNICAL DESIGN GROUP; ICARIA società di ingegneria

Dott.Ing. N.Granieri
Dott.Arch. N.Kamenicky
Dott.Ing. V.Truffini
Dott.Arch. A.Bracchini
Dott.Ing. F.Durastanti
Dott.Geol. G.Cerquiglini
Geom. S.Scopetta
Dott.Ing. L.Sbrenna
Dott.Ing. E.Sellari
Dott.Ing. F.Novelli
Dott.Ing. L.Dinelli
Dott.Ing. L.Nani
Dott.Ing. F.Pambianco
Dott. Agr. F.Berti Nulli

Dott. Ing. D.Carlaccini
Dott. Ing. S.Sacconi
Dott. Ing. G.Cordua
Dott. Ing. V.De Gori

Dott. Ing. V.Rotisciani
Dott. Ing. F.Macchioni
Dott. Ing. M.Sorbelli
Dott. Ing. V.Piunno
Dott. Ing. G.Pulli

ORDINE DEGLI INGEGNERI DELLA PROVINCIA DI PERUGIA — Sezione A — A351 — DOTTORE INGEGNERE NANDO GRANIERI — SETTORE CIVILE E AMBIENTALE, SETTORE INDUSTRIALE, SETTORE DELL'INFORMAZIONE

ORDINE degli INGEGNERI — INGEGNERE Federico DURASTANTI — A 844 — Provincia di TERNI

PROTOCOLLO | DATA

TRACCIATI E CORPO STRADALE
PROGETTO STRADALE - ASSE PRINCIPALE - SEZIONI TRASVERSALI
Sezioni trasversali dalla sez. 65 alla sez. 72 - Tav. 9 di 47

CODICE PROGETTO	NOME FILE	REVISIONE	SCALA:
PROGETTO: DPAN02 — LIV. PROG.: E — N. PROG.: 1801	P00-PS00-TRA-SZ09-C — CODICE ELAB.: P00PS00TRASZ09	C	1:200

REV.	DESCRIZIONE	DATA	REDATTO	VERIFICATO	APPROVATO
C	Revisione a seguito rapporto intermedio DGSV139/2 del 07/06/2019	01/09/2019	L.Pacioselli	S.Scopetta	N.Granieri
B	Revisione a seguito rapporto intermedio DGSV139/1 del 15/02/2019	18/03/2019	L.Pacioselli	S.Scopetta	N.Granieri
A	Emissione	15/10/2018	L.Pacioselli	S.Scopetta	N.Granieri