SEZIONE N.105

PROGRESSIVA 2138.01

S	STERRO	m²	61.54
as	ANTICAPILLARE SCAVO	m	15.42
b	SCOTICO	m	20.51
st	STABILIZZAZIONE A CA	m	15.41
un	USURA_NORD	m	24.96
us	USURA_SUD	m	20.82
v	TERRENO VEGETALE	m	6.02

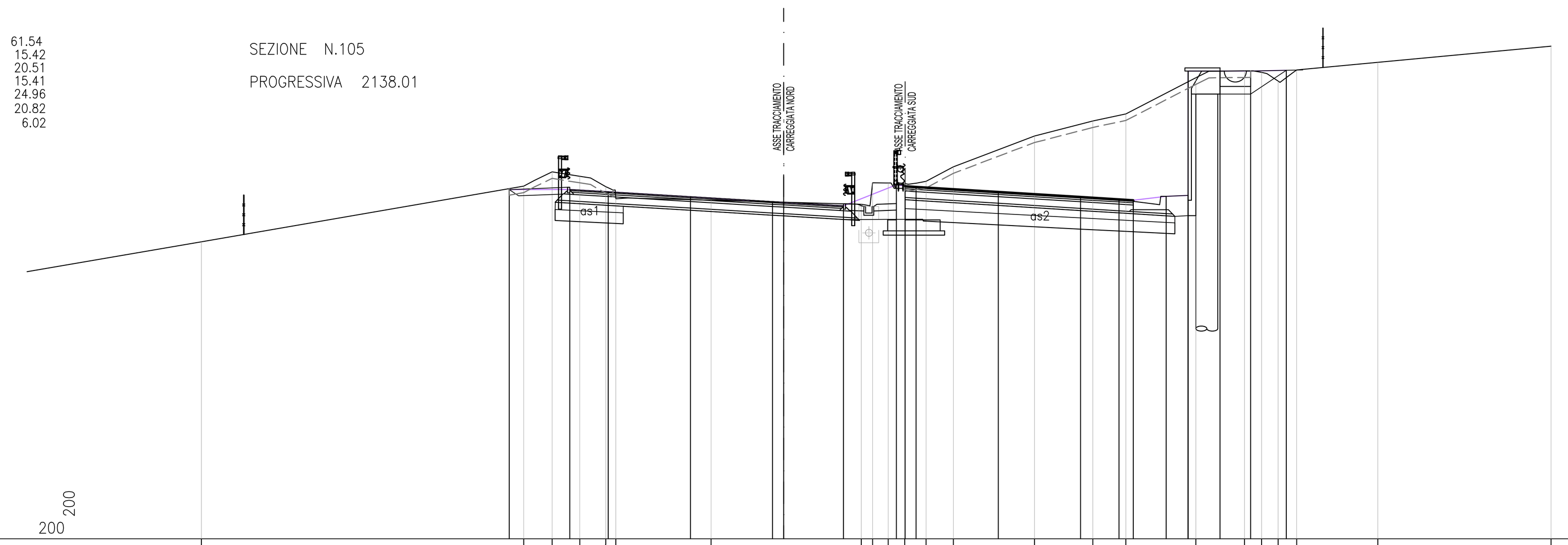

PROGRESSIVE TERRENO	-26.55, -11.85, -10.55, -9.29, -8.10, -7.65, -3.30, 3.54, 4.06, 4.77, 5.53, 6.50, 7.75, 11.44, 14.10, 15.61, 18.80, 21.02, 21.80, 22.55, 23.40, 27.09, 35.00
PARZIALI TERRENO	7.95, 14.70, 1.30, 1.26, 1.19, 0.45, 4.35, 6.84, 0.52, 0.71, 0.76, 0.97, 1.25, 3.69, 2.66, 1.51, 3.19, 2.22, 0.78, 0.75, 0.85, 3.69, 7.91
QUOTE TERRENO	91.54, 94.09, 94.74, 94.54, 94.06, 93.51, 93.44, 93.26, 94.24, 94.23, 94.20, 94.31, 94.97, 96.37, 97.06, 97.38, 99.03, 99.34, 99.27, 98.88, 99.39, 99.74, 100.47
PROGRESSIVE PROGETTO	-12.51, -9.75, -8.00, -4.25, -0.50, 0.00, 2.73, 5.14, 5.54, 6.04, 9.79, 13.54, 15.29, 15.95, 17.45, 18.45, 18.45, 19.90, 21.30, 22.93
PARZIALI PROGETTO	2.76, 1.75, 3.75, 3.75, 0.50, 2.73, 2.41, 0.40, 0.50, 3.75, 3.75, 1.75, 0.66, 1.50, 1.00, 1.45, 1.40, 1.63
QUOTE PROGETTO	93.93, 93.93, 93.83, 93.60, 93.38, 93.35, 93.19, 94.15, 94.09, 94.06, 93.82, 93.59, 93.48, 93.44, 93.62, 99.33, 93.66, 99.33, 99.33, 99.37

SEZIONE N.109

PROGRESSIVA 2217.99

S	STERRO	m²	44.27
as	ANTICAPILLARE SCAVO	m	11.15
b	SCOTICO	m	10.58
st	STABILIZZAZIONE A CA	m	11.15
un	USURA_NORD	m	24.66
us	USURA_SUD	m	20.82
v	TERRENO VEGETALE	m	3.10

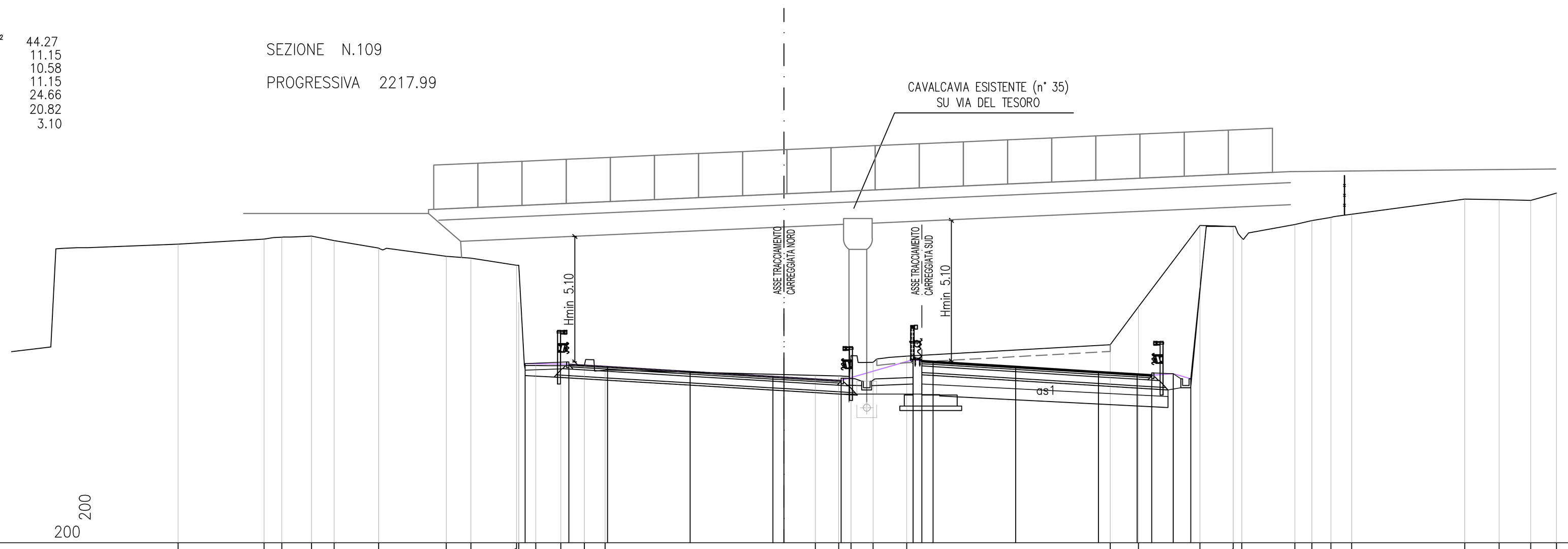

PROGRESSIVE TERRENO	-27.46, -23.55, -22.76, -21.40, -20.38, -18.37, -15.30, -14.19, -12.12, -12.02, -11.25, -10.11, -9.05, -8.11, 1.42, 2.48, 3.03, 4.04, 5.56, 14.78, 16.06, 18.84, 20.35, 20.74, 23.14, 23.92, 24.78, 25.72, 30.84, 32.40, 33.83, 35.00
PARZIALI TERRENO	4.57, 3.91, 0.79, 1.36, 1.02, 2.01, 3.07, 1.11, 2.07, 0.10, 0.77, 1.14, 1.06, 0.94, 9.53, 1.06, 0.55, 1.01, 1.52, 9.22, 1.28, 2.78, 1.51, 0.39, 2.40, 0.78, 0.86, 0.94, 5.12, 1.56, 1.43, 1.17
QUOTE TERRENO	102.52, 102.75, 102.84, 102.89, 102.69, 102.34, 101.97, 101.89, 101.57, 99.89, 97.03, 97.02, 97.01, 96.82, 96.58, 96.56, 97.40, 97.17, 97.45, 97.96, 99.69, 103.37, 103.32, 102.80, 103.41, 103.59, 103.73, 103.88, 104.56, 104.53, 104.50, 104.83
PROGRESSIVE PROGETTO	-11.73, -9.75, -8.00, -4.25, -0.50, 0.00, 2.58, 5.85, 6.25, 6.75, 10.50, 14.25, 16.00, 16.66, 17.63, 18.43
PARZIALI PROGETTO	1.98, 1.75, 3.75, 3.75, 0.50, 2.58, 3.27, 0.40, 0.50, 3.75, 3.75, 1.75, 0.66, 0.97, 0.80
QUOTE PROGETTO	97.11, 97.09, 96.98, 96.76, 96.53, 96.50, 96.35, 97.29, 97.23, 97.20, 96.96, 96.73, 96.63, 96.59, 96.65, 96.42

SEZIONE N.106

PROGRESSIVA 2158.01

S	STERRO	m²	62.89
as	ANTICAPILLARE SCAVO	m	15.11
b	SCOTICO	m	20.38
st	STABILIZZAZIONE A CA	m	15.10
un	USURA_NORD	m	12.42
us	USURA_SUD	m	20.82
v	TERRENO VEGETALE	m	5.72

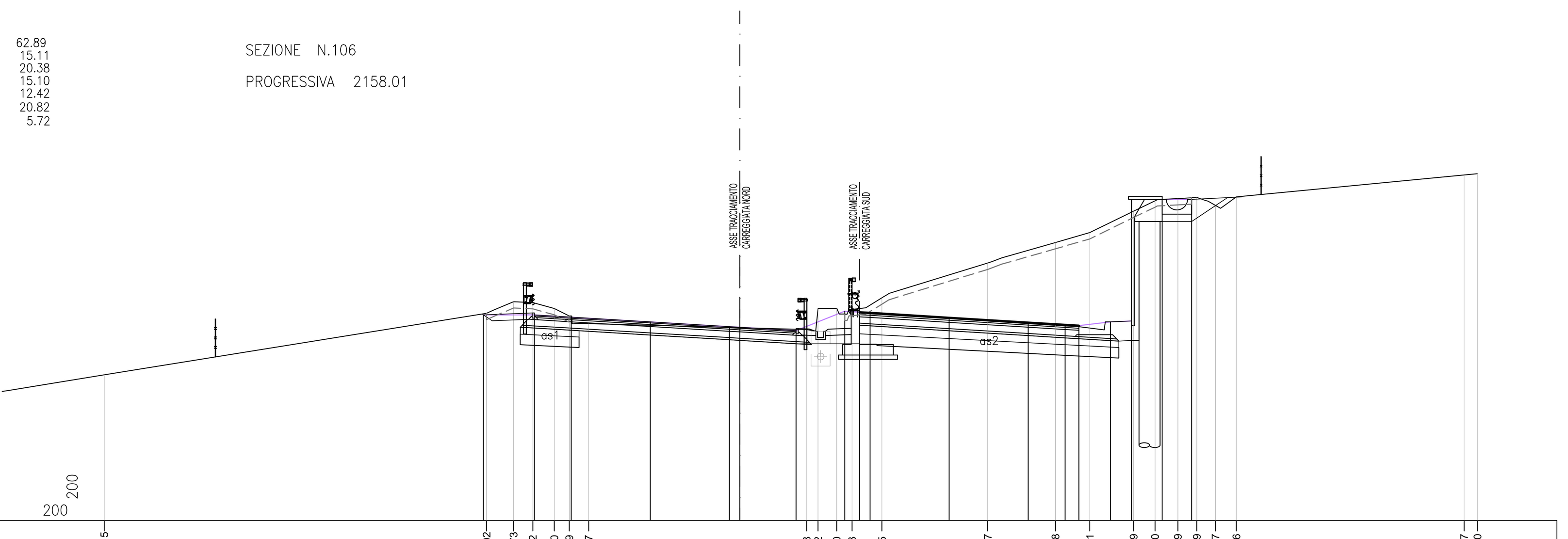

PROGRESSIVE TERRENO	-30.15, -12.02, -10.73, -9.82, -8.80, -8.09, -7.17, 3.18, 3.72, 4.60, 5.33, 6.75, 11.77, 14.98, 16.61, 18.69, 19.70, 20.79, 21.69, 22.57, 23.56, 34.37, 35.00
PARZIALI TERRENO	4.85, 18.13, 1.29, 0.91, 1.02, 0.71, 0.92, 10.35, 0.54, 0.88, 0.73, 1.42, 5.02, 3.21, 1.63, 2.08, 1.01, 1.09, 0.90, 0.88, 0.99, 10.81, 0.63
QUOTE TERRENO	91.92, 94.84, 95.39, 95.35, 95.07, 94.72, 94.35, 94.07, 95.04, 95.07, 95.03, 95.58, 97.23, 98.21, 98.68, 99.69, 100.18, 100.29, 100.34, 99.97, 100.37, 101.41, 101.47
PROGRESSIVE PROGETTO	-12.17, -9.75, -8.00, -4.25, -0.50, 0.00, 2.67, 4.98, 5.68, 6.18, 9.93, 13.68, 15.43, 16.09, 17.59, 18.59, 18.59, 20.04, 21.44
PARZIALI PROGETTO	2.42, 1.75, 3.75, 3.75, 0.50, 2.67, 2.31, 0.70, 0.50, 3.75, 3.75, 1.75, 0.66, 1.50, 1.00, 1.45, 1.40
QUOTE PROGETTO	94.77, 94.76, 94.66, 94.43, 94.21, 94.18, 94.02, 94.95, 94.90, 94.86, 94.63, 94.40, 94.29, 94.25, 94.43, 100.25, 94.47, 100.25, 100.25

SEZIONE N.110

PROGRESSIVA 2237.98

S	STERRO	m²	40.54
as	ANTICAPILLARE SCAVO	m	12.85
b	SCOTICO	m	13.86
st	STABILIZZAZIONE A CA	m	12.85
un	USURA_NORD	m	24.66
us	USURA_SUD	m	20.84
v	TERRENO VEGETALE	m	3.97

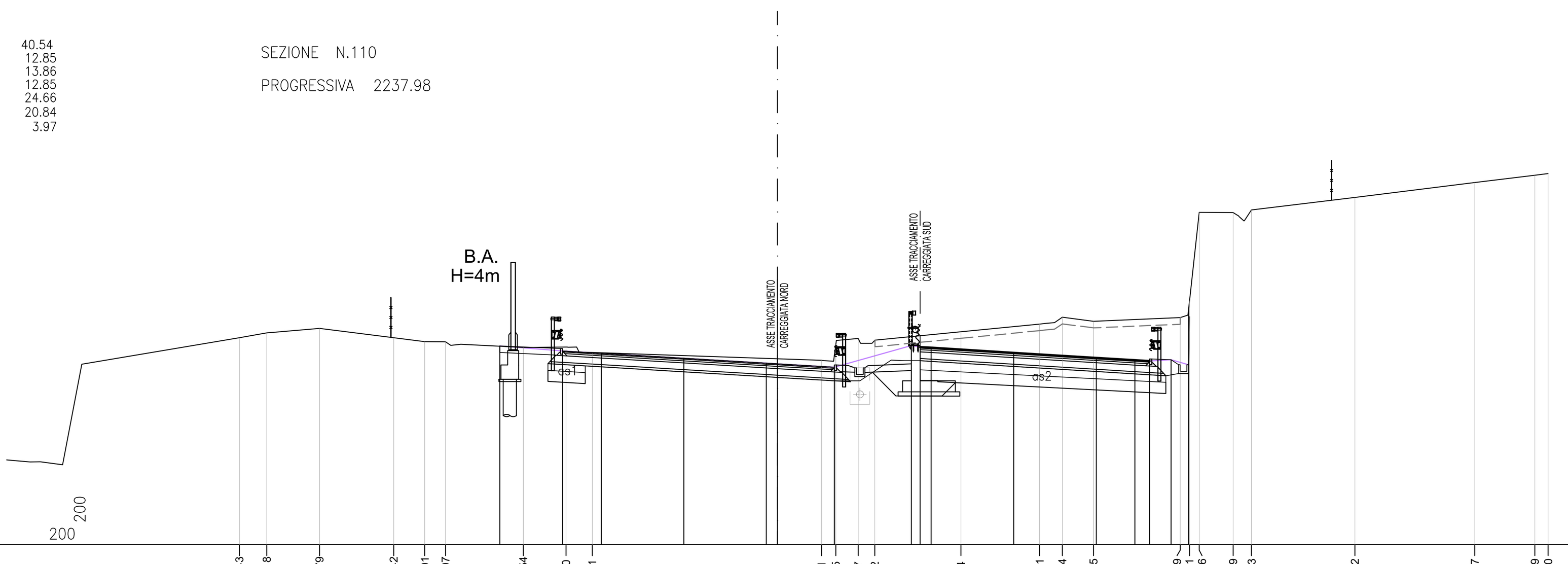

PROGRESSIVE TERRENO	-24.43, -23.18, -20.79, -17.42, -16.01, -15.07, -11.54, -9.60, -8.41, 2.01, 2.65, 3.67, 4.42, 8.34, 11.91, 12.94, 14.35, 18.29, 18.71, 19.16, 20.69, 21.53, 26.22, 31.67, 34.39, 35.00
PARZIALI TERRENO	7.16, 1.25, 2.39, 3.37, 1.41, 0.94, 3.53, 1.94, 1.19, 10.42, 0.64, 1.02, 0.75, 3.92, 3.57, 1.03, 1.41, 3.94, 0.42, 0.45, 1.53, 0.84, 4.69, 5.45, 2.72, 0.61
QUOTE TERRENO	98.39, 98.61, 98.82, 98.39, 98.22, 98.20, 97.95, 97.97, 97.72, 97.37, 98.09, 98.35, 98.27, 98.67, 99.01, 99.32, 99.14, 99.30, 100.07, 104.08, 104.08, 104.19, 104.76, 105.43, 105.77, 105.84
PROGRESSIVE PROGETTO	-12.60, -9.75, -8.00, -4.25, -0.50, 0.00, 2.58, 6.08, 6.48, 6.98, 10.73, 14.48, 16.23, 16.90, 17.88, 18.67
PARZIALI PROGETTO	2.85, 1.75, 3.75, 3.75, 0.50, 2.58, 3.50, 0.40, 0.50, 3.75, 3.75, 1.75, 0.67, 0.98, 0.79
QUOTE PROGETTO	98.02, 97.79, 97.69, 97.47, 97.24, 97.21, 97.06, 98.04, 97.97, 97.94, 97.71, 97.48, 97.37, 97.33, 97.40, 97.17

SEZIONE N.107

PROGRESSIVA 2178.00

S	STERRO	m²	66.21
as	ANTICAPILLARE SCAVO	m	16.17
b	SCOTICO	m	20.27
st	STABILIZZAZIONE A CA	m	16.17
un	USURA_NORD	m	24.78
us	USURA_SUD	m	20.82
v	TERRENO VEGETALE	m	5.32

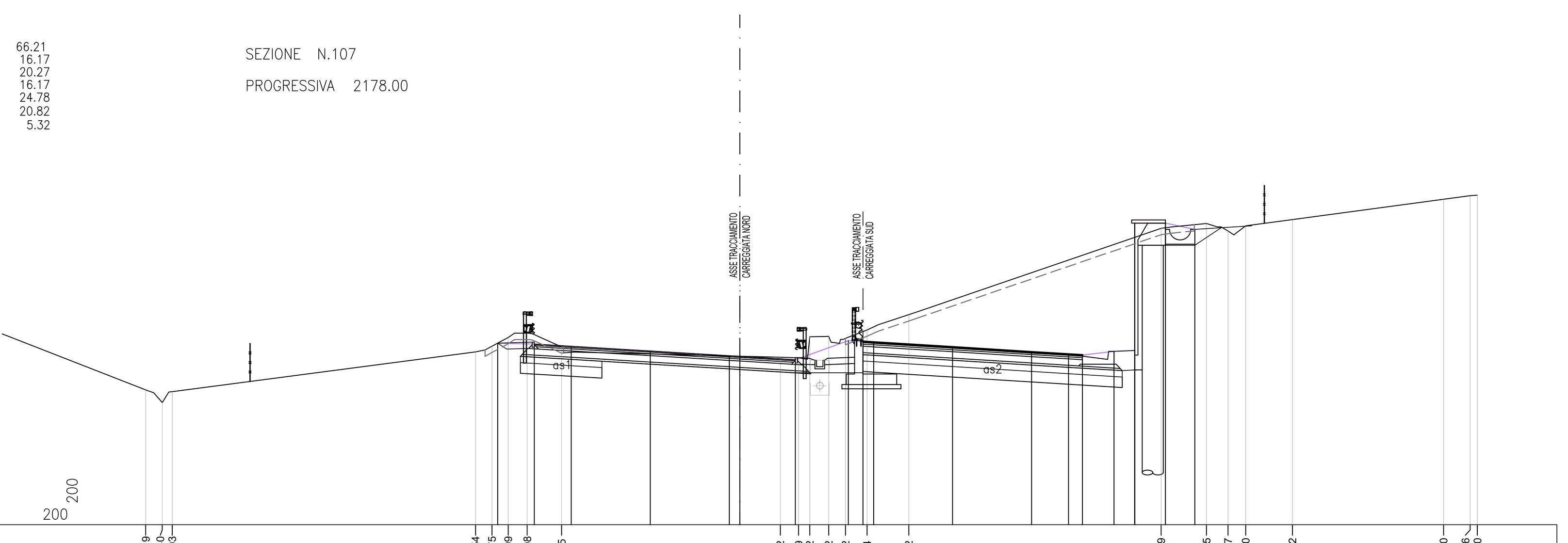

PROGRESSIVE TERRENO	-28.19, -27.40, -26.93, -12.54, -11.75, -10.99, -10.08, -8.45, 1.92, 2.79, 3.32, 4.22, 5.02, 6.04, 8.02, 19.99, 22.15, 23.17, 24.00, 26.22, 33.40, 34.66, 35.00
PARZIALI TERRENO	6.81, 0.79, 0.47, 14.39, 0.79, 0.76, 0.91, 1.63, 10.37, 0.87, 0.53, 0.90, 0.80, 1.02, 1.98, 11.97, 2.16, 1.02, 0.83, 2.22, 7.18, 1.26, 0.34
QUOTE TERRENO	93.40, 92.80, 93.31, 95.20, 95.47, 95.89, 96.09, 95.44, 94.94, 94.92, 95.92, 95.94, 95.84, 96.24, 96.97, 101.07, 101.30, 100.94, 101.19, 101.49, 102.45, 102.61, 102.65
PROGRESSIVE PROGETTO	-11.49, -9.75, -8.00, -4.25, -0.50, 0.00, 2.64, 5.15, 5.85, 6.35, 10.10, 13.85, 15.60, 16.26, 17.76, 18.74, 18.74, 20.19, 21.59
PARZIALI PROGETTO	1.74, 1.75, 3.75, 3.75, 0.50, 2.64, 2.51, 0.70, 0.50, 3.75, 3.75, 1.75, 0.66, 1.50, 0.98, 1.45, 1.40
QUOTE PROGETTO	95.62, 95.57, 95.46, 95.24, 95.02, 94.99, 94.83, 95.74, 95.69, 95.66, 95.43, 95.19, 95.09, 95.05, 95.23, 95.27, 101.32, 101.32, 101.02

SEZIONE N.111

PROGRESSIVA 2257.97

S	STERRO	m²	97.26
as	ANTICAPILLARE SCAVO	m	15.90
b	SCOTICO	m	23.31
st	STABILIZZAZIONE A CA	m	15.90
un	USURA_NORD	m	24.66
us	USURA_SUD	m	23.08
v	TERRENO VEGETALE	m	10.14

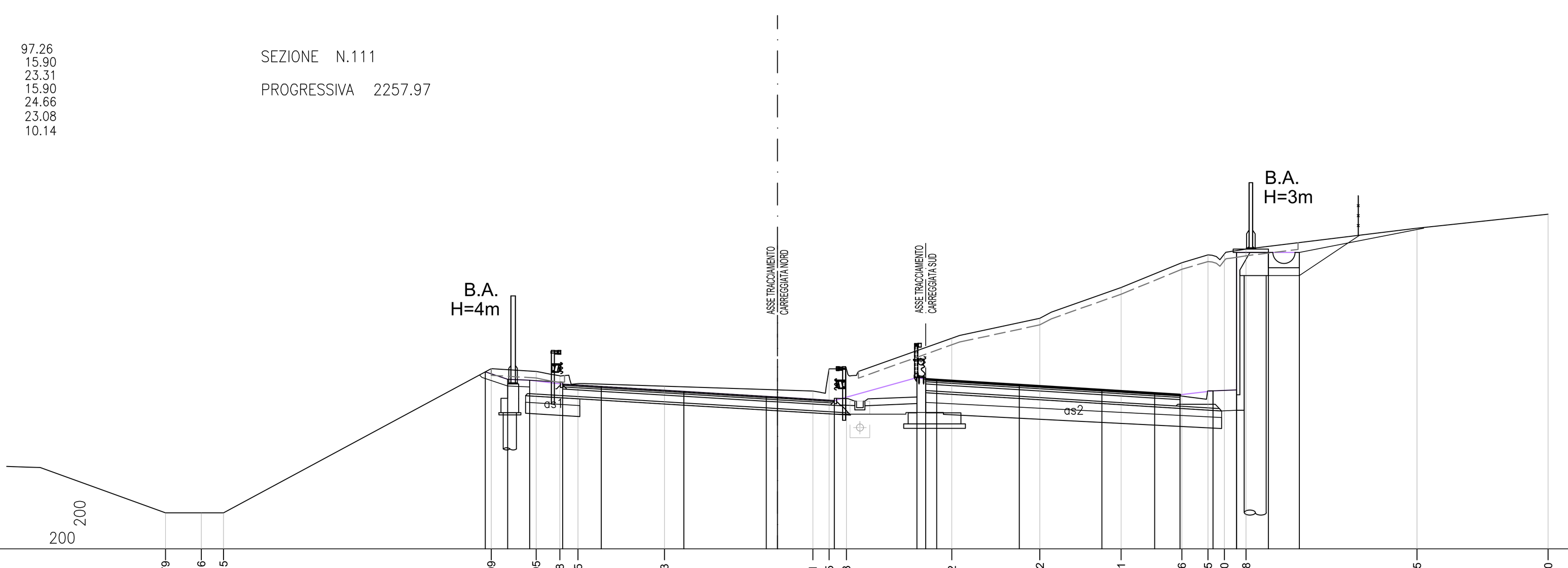

PROGRESSIVE TERRENO	-27.79, -26.16, -25.15, -12.99, -10.95, -9.88, -9.05, -5.13, 1.61, 2.35, 3.13, 7.92, 11.92, 15.61, 18.36, 19.55, 20.30, 21.28, 29.05, 35.00
PARZIALI TERRENO	6.28, 1.63, 1.01, 12.16, 2.04, 1.07, 0.83, 3.92, 6.74, 0.74, 0.78, 4.79, 4.00, 3.69, 2.75, 1.19, 0.75, 0.98, 7.77, 5.95
QUOTE TERRENO	92.63, 92.63, 92.63, 99.17, 99.05, 98.85, 98.50, 98.38, 98.16, 99.17, 99.16, 100.56, 101.46, 102.86, 103.98, 104.34, 104.38, 104.60, 105.55, 106.19
PROGRESSIVE PROGETTO	-13.27, -12.25, -11.25, -9.75, -8.00, -4.25, -0.50, 0.00, 2.58, 6.34, 6.74, 7.24, 10.99, 14.74, 17.13, 18.28, 19.78, 20.85, 20.85, 22.30, 23.70
PARZIALI PROGETTO	1.02, 1.00, 1.50, 1.75, 3.75, 3.75, 0.50, 2.58, 3.76, 0.40, 0.50, 3.75, 3.75, 2.39, 1.15, 1.50, 1.07, 1.45, 1.40
QUOTE PROGETTO	99.03, 98.69, 98.65, 98.47, 98.36, 98.14, 97.92, 97.89, 97.73, 98.77, 98.70, 98.67, 98.44, 98.21, 98.06, 97.99, 98.17, 104.45, 98.21, 104.45, 104.45

SEZIONE N.108

PROGRESSIVA 2197.99

S	STERRO	m²	66.16
R	RIPORTO	m²	0.04
as	ANTICAPILLARE SCAVO	m	14.56
b	SCOTICO	m	21.67
st	STABILIZZAZIONE A CA	m	14.56
un	USURA_NORD	m	24.72
us	USURA_SUD	m	20.80
v	TERRENO VEGETALE	m	6.73

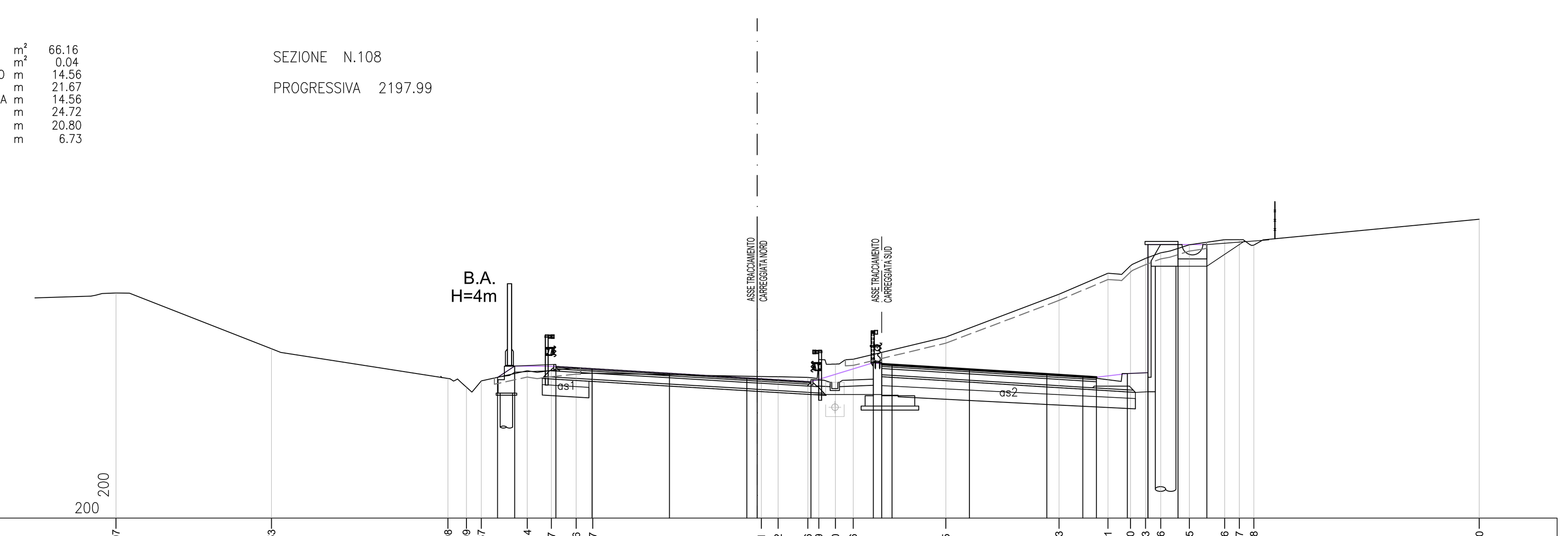

PROGRESSIVE TERRENO	-31.07, -23.53, -14.98, -14.09, -13.37, -11.14, -9.97, -8.76, -7.97, 0.21, 1.02, 2.46, 2.99, 3.80, 4.66, 9.15, 14.63, 17.01, 18.10, 18.83, 19.56, 20.95, 22.66, 23.37, 24.08, 35.00
PARZIALI TERRENO	1.22, 7.54, 8.55, 0.89, 0.72, 2.23, 1.17, 1.21, 0.79, 8.18, 0.81, 1.44, 0.53, 0.81, 0.86, 4.49, 5.48, 2.38, 1.09, 0.73, 0.73, 1.39, 1.71, 0.71, 0.71, 10.92
QUOTE TERRENO	99.91, 97.20, 95.77, 95.34, 95.65, 96.13, 96.15, 96.28, 96.02, 95.86, 95.85, 95.82, 96.68, 96.46, 96.70, 97.77, 99.85, 100.86, 101.22, 101.58, 101.85, 102.24, 102.49, 102.49, 102.23, 103.48
PROGRESSIVE PROGETTO	-12.58, -11.75, -9.75, -8.00, -4.25, -0.50, 0.00, 2.61, 5.64, 6.04, 6.54, 10.29, 14.04, 15.79, 16.44, 17.94, 18.95, 18.95, 20.40, 21.80
PARZIALI PROGETTO	0.83, 2.00, 1.75, 3.75, 3.75, 0.50, 2.61, 3.03, 0.40, 0.50, 3.75, 3.75, 1.75, 0.65, 1.50, 1.01, 1.45, 1.40
QUOTE PROGETTO	95.82, 96.37, 96.34, 96.24, 96.02, 95.79, 95.76, 95.60, 96.53, 96.47, 96.43, 96.20, 95.97, 95.86, 95.82, 96.00, 102.25, 96.04, 102.25, 102.25

SEZIONE N.112

PROGRESSIVA 2277.97

S	STERRO	m²	116.05
R	RIPORTO	m²	0.55
as	ANTICAPILLARE SCAVO	m	22.57
b	SCOTICO	m	36.90
st	STABILIZZAZIONE A CA	m	22.57
un	USURA_NORD	m	52.34
us	USURA_SUD	m	26.52
v	TERRENO VEGETALE	m	9.95

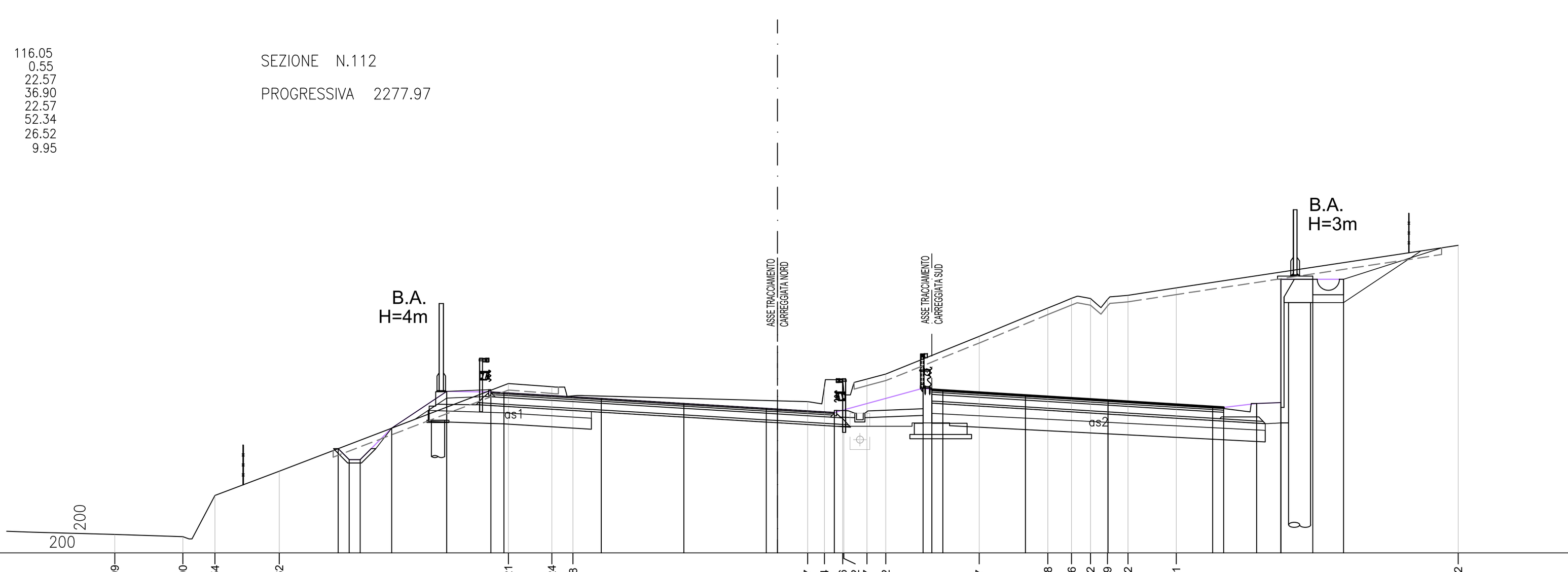

PROGRESSIVE TERRENO	-30.09, -27.00, -25.54, -22.62, -12.21, -10.24, -9.28, 1.37, 2.14, 2.96, 3.02, 4.07, 4.92, 9.17, 12.28, 13.36, 14.22, 14.99, 15.92, 18.11, 30.92
PARZIALI TERRENO	3.74, 3.09, 1.46, 2.92, 10.41, 1.97, 0.96, 10.65, 0.77, 0.82, 0.06, 1.05, 0.85, 4.25, 3.11, 1.08, 0.86, 0.77, 0.93, 2.19, 12.81
QUOTE TERRENO	92.83, 92.73, 94.61, 95.71, 99.69, 99.54, 99.13, 98.87, 99.55, 99.86, 99.34, 99.89, 100.12, 101.83, 103.12, 103.55, 103.54, 103.51, 103.70, 104.03, 105.96
PROGRESSIVE PROGETTO	-19.95, -19.45, -18.95, -17.52, -15.01, -13.01, -12.42, -8.00, -4.25, -0.50, 0.00, 2.58, 6.61, 7.01, 7.51, 11.26, 15.02, 19.77, 20.27, 21.77, 22.86, 22.86, 24.31, 25.71
PARZIALI PROGETTO	0.50, 0.50, 1.43, 2.51, 2.00, 0.59, 4.42, 3.75, 3.75, 0.50, 2.58, 4.03, 0.40, 0.50, 3.75, 3.76, 4.75, 0.50, 1.50, 1.09, 1.45, 1.40
QUOTE PROGETTO	96.73, 96.23, 96.23, 97.66, 99.33, 99.31, 99.27, 99.01, 98.78, 98.56, 98.53, 98.37, 99.48, 99.41, 99.38, 99.15, 98.92, 98.63, 98.60, 98.78, 104.42, 98.82, 104.42, 104.42

anas — Direzione Progettazione e Realizzazione Lavori

SS 16 ADRIATICA - VARIANTE DI ANCONA

Ampliamento da 2 a 4 corsie da Falconara a Baraccola

1° Lotto: Tratto Falconara - Torrette (svincoli inclusi)

PROGETTO ESECUTIVO

COD. AN1

PROGETTAZIONE: ATI SINTAGMA - GDG - ICARIA

IL RESPONSABILE DELL'INTEGRAZIONE DELLE PRESTAZIONI SPECIALISTICHE:
Dott. Ing. Nando Granieri
Ordine degli Ingegneri della Prov. di Perugia n° A351

IL PROGETTISTA:
Dott. Ing. Federico Durastanti
Ordine degli Ingegneri della Prov. di Terni n° A844

IL GEOLOGO:
Dott. Geol. Giorgio Cerquiglini
Ordine dei Geologi della Regione Umbria n°108

Il R.U.P.
Dott. Ing.
Massimo Giovinazzo

IL COORDINATORE PER LA SICUREZZA IN FASE DI PROGETTAZIONE:
Dott. Ing. Filippo Pambianco
Ordine degli Ingegneri della Prov. di Perugia n° A1373

PROTOCOLLO | DATA

IL GRUPPO DI PROGETTAZIONE:
MANDATARIA: Sintagma
MANDANTI: GEOTECHNICAL DESIGN GROUP, ICARIA società di ingegneria

Dott.Ing. N.Granieri
Dott.Arch. N.Kamenicky
Dott.Ing. V.Truffini
Dott.Arch. A.Bracchini
Dott.Ing. F.Durastanti
Dott.Geol. G.Cerquiglini
Geom. S.Scopetta
Dott.Ing. L.Sbrenna
Dott.Ing. E.Sellari
Dott.Ing. F.Novelli
Dott.Ing. L.Dinelli
Dott.Ing. L.Nani
Dott.Ing. F.Pambianco
Dott. Agr. F.Berti Nulli

Dott. Ing. D.Carlaccini
Dott. Ing. S.Sacconi
Dott. Ing. G.Cordua
Dott. Ing. V.De Gori

Dott. Ing. V.Rotisciani
Dott. Ing. F.Macchioni
Dott. Ing. M.Sorbelli
Dott. Ing. V.Piunno
Dott. Ing. G.Pulli

ORDINE DEGLI INGEGNERI DELLA PROVINCIA DI PERUGIA — Sezione A — DOTTORE INGEGNERE NANDO GRANIERI — A351 — SETTORE CIVILE E AMBIENTALE, SETTORE INDUSTRIALE, SETTORE DELL'INFORMAZIONE

ORDINE degli INGEGNERI — INGEGNERE Federico DURASTANTI — A 844 — Provincia di TERNI

TRACCIATI E CORPO STRADALE
PROGETTO STRADALE - ASSE PRINCIPALE - SEZIONI TRASVERSALI
Sezioni trasversali dalla sez. 105 alla sez. 112 - Tav. 14 di 47

CODICE PROGETTO	NOME FILE	REVISIONE	SCALA:
PROGETTO: DPAN02 · LIV. PROG.: E · N. PROG.: 1801	P00-PS00-TRA-SZ14-C · CODICE ELAB.: P00PS00TRASZ14	C	1:200

REV.	DESCRIZIONE	DATA	REDATTO	VERIFICATO	APPROVATO
C	Revisione a seguito rapporto intermedio DGSV139/2 del 07/06/2019	01/09/2019	L.Pacioselli	S.Scopetta	N.Granieri
B	Revisione a seguito rapporto intermedio DGSV139/1 del 15/02/2019	18/03/2019	L.Pacioselli	S.Scopetta	N.Granieri
A	Emissione	15/10/2018	L.Pacioselli	S.Scopetta	N.Granieri