S	STERRO	m²	8.43
R	RIPORTO	m²	63.35
a	BONIFICA	m	18.56
ar	ANTICAPILLARE RIL	m	7.18
as	ANTICAPILLARE SCAVO	m	15.79
b	SCOTICO	m	42.85
gr	GRADONATURE	m	12.00
st	STABILIZZAZIONE A CA	m	21.37
un	USURA_NORD	m	11.81
us	USURA_SUD	m	14.29
v	TERRENO VEGETALE	m	21.60

SEZIONE N.283

PROGRESSIVA 5697.63

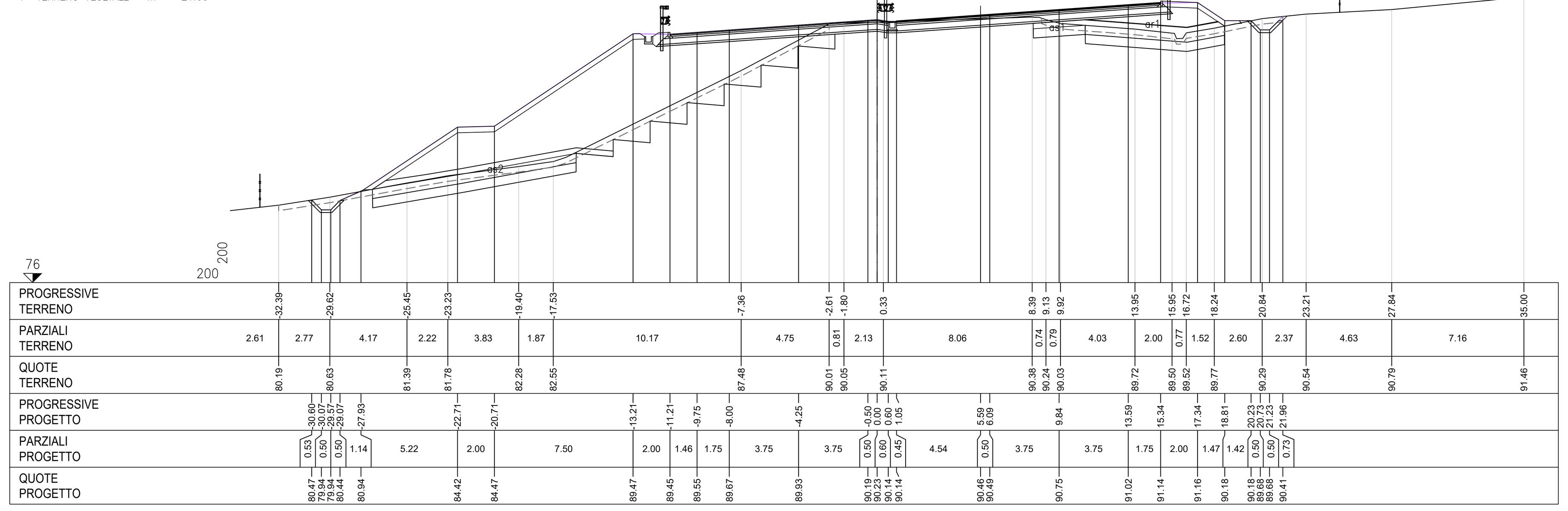

S	STERRO	m²	8.22
R	RIPORTO	m²	52.62
a	BONIFICA	m	15.14
ar	ANTICAPILLARE RIL	m	14.26
as	ANTICAPILLARE SCAVO	m	5.13
b	SCOTICO	m	32.75
gr	GRADONATURE	m	12.70
st	STABILIZZAZIONE A CA	m	18.66
un	USURA_NORD	m	12.09
us	USURA_SUD	m	14.15
v	TERRENO VEGETALE	m	16.71

SEZIONE N.284

PROGRESSIVA 5717.63

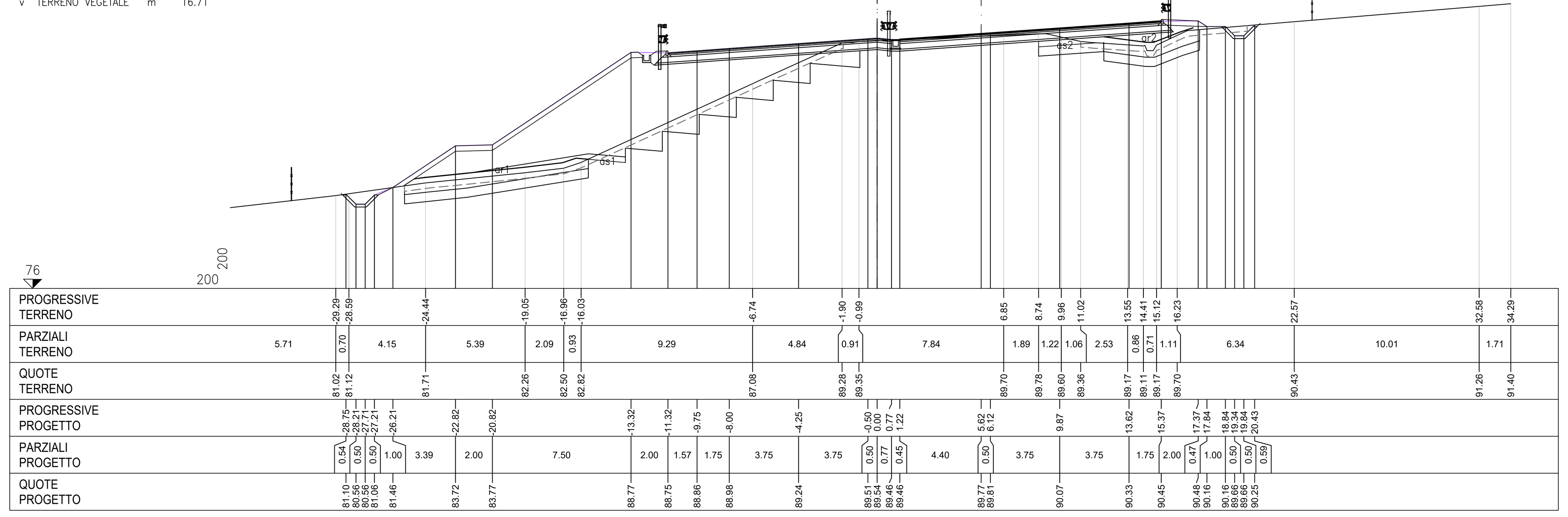

S	STERRO	m²	7.66
R	RIPORTO	m²	44.99
a	BONIFICA	m	15.58
ar	ANTICAPILLARE RIL	m	8.50
as	ANTICAPILLARE SCAVO	m	10.25
b	SCOTICO	m	36.51
gr	GRADONATURE	m	12.05
st	STABILIZZAZIONE A CA	m	17.74
un	USURA_NORD	m	12.42
us	USURA_SUD	m	13.89
v	TERRENO VEGETALE	m	15.82

SEZIONE N.285

PROGRESSIVA 5737.63

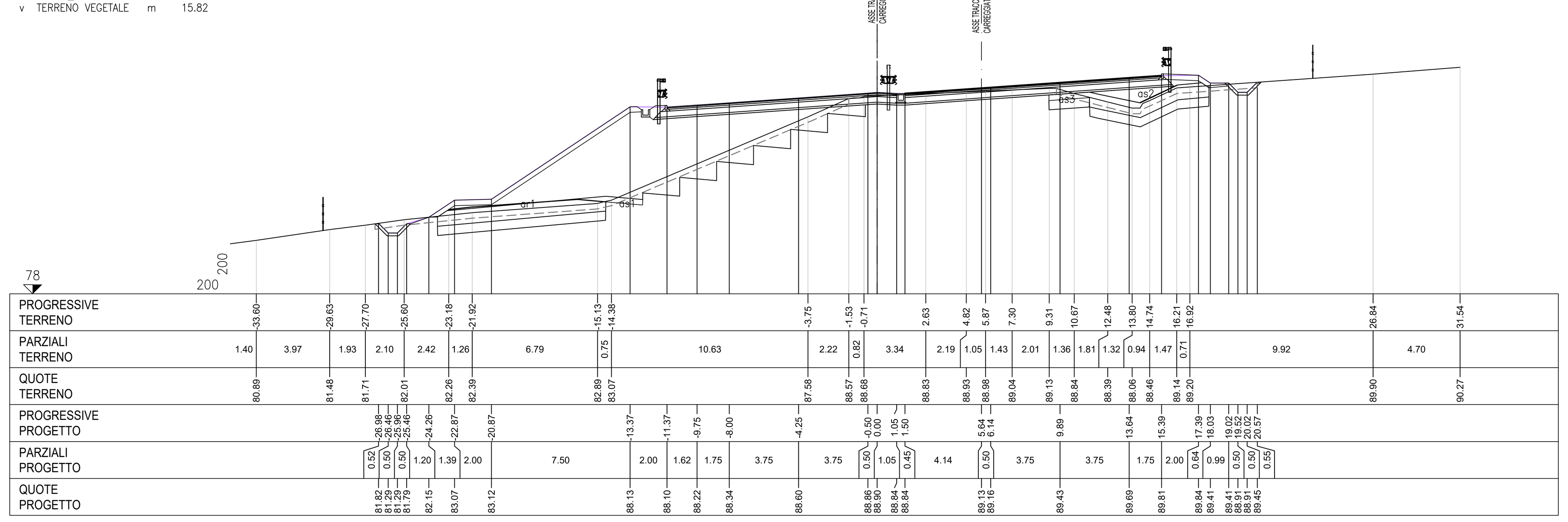

S	STERRO	m²	7.24
R	RIPORTO	m²	41.13
a	BONIFICA	m	15.03
ar	ANTICAPILLARE RIL	m	13.00
as	ANTICAPILLARE SCAVO	m	3.88
b	SCOTICO	m	36.29
gr	GRADONATURE	m	12.00
st	STABILIZZAZIONE A CA	m	16.15
un	USURA_NORD	m	12.80
us	USURA_SUD	m	13.55
v	TERRENO VEGETALE	m	15.40

SEZIONE N.286

PROGRESSIVA 5757.63

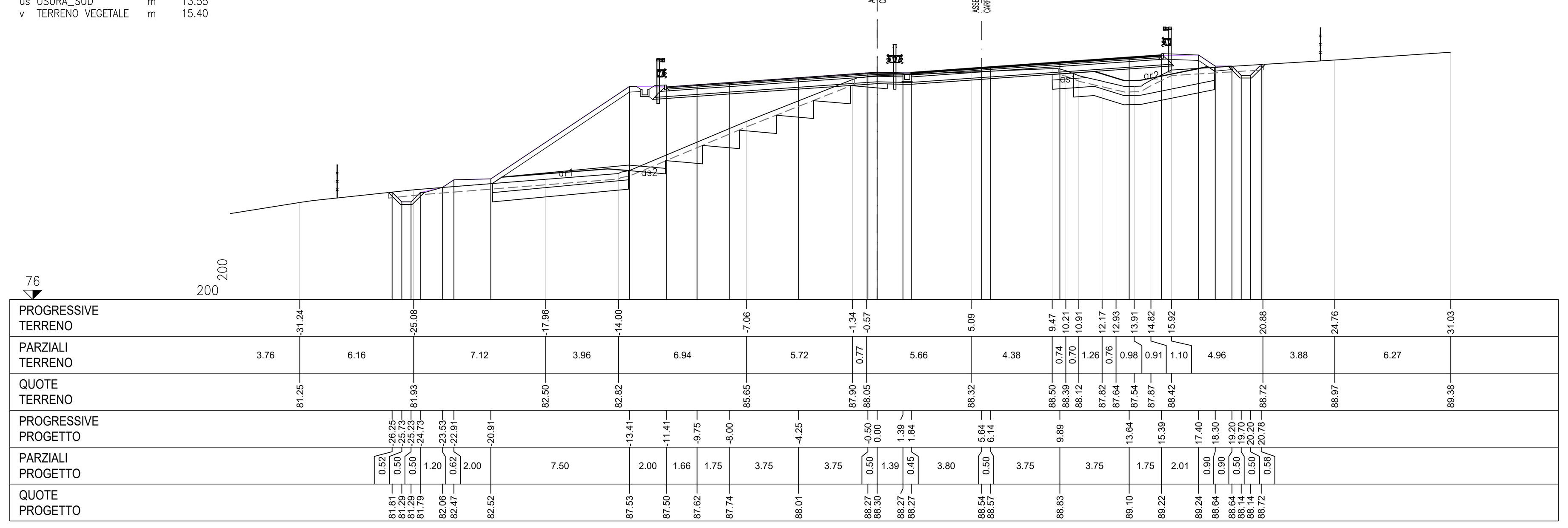

S	STERRO	m²	5.74
R	RIPORTO	m²	43.73
a	BONIFICA	m	15.67
ar	ANTICAPILLARE RIL	m	14.94
as	ANTICAPILLARE SCAVO	m	3.92
b	SCOTICO	m	37.03
gr	GRADONATURE	m	10.00
st	STABILIZZAZIONE A CA	m	17.68
un	USURA_NORD	m	12.92
us	USURA_SUD	m	13.44
v	TERRENO VEGETALE	m	14.98

SEZIONE N.287

PROGRESSIVA 5777.63

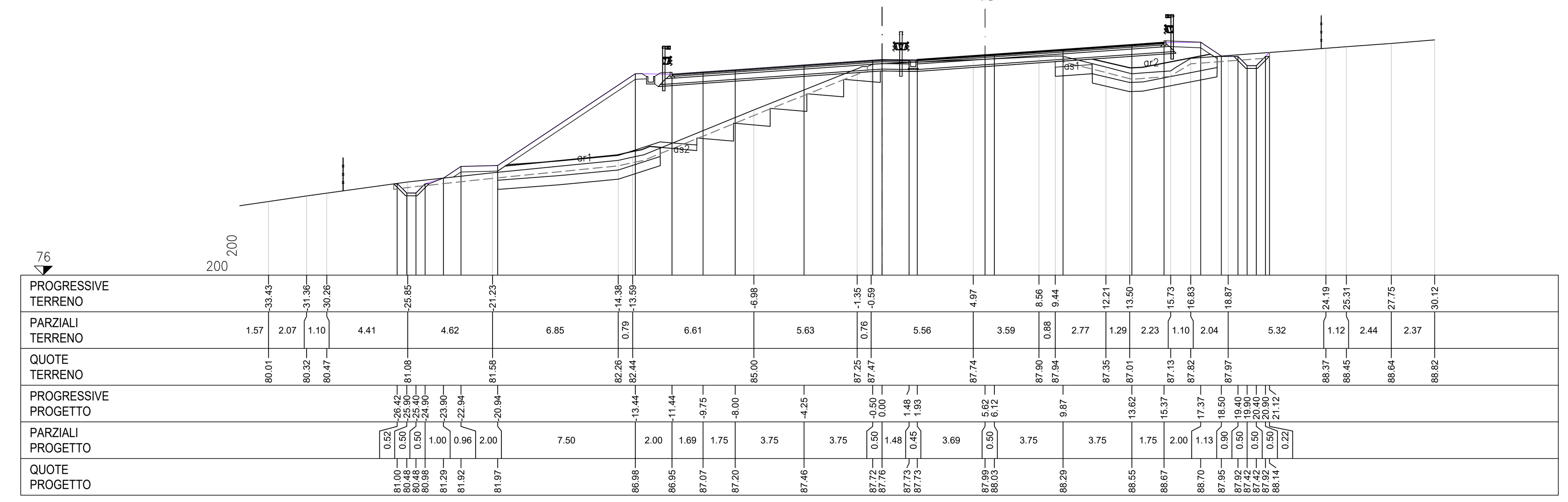

S	STERRO	m²	5.13
R	RIPORTO	m²	47.48
a	BONIFICA	m	17.03
ar	ANTICAPILLARE RIL	m	14.37
as	ANTICAPILLARE SCAVO	m	4.05
b	SCOTICO	m	36.81
gr	GRADONATURE	m	10.00
st	STABILIZZAZIONE A CA	m	17.00
un	USURA_NORD	m	13.26
us	USURA_SUD	m	13.36
v	TERRENO VEGETALE	m	14.99

SEZIONE N.288

PROGRESSIVA 5797.63

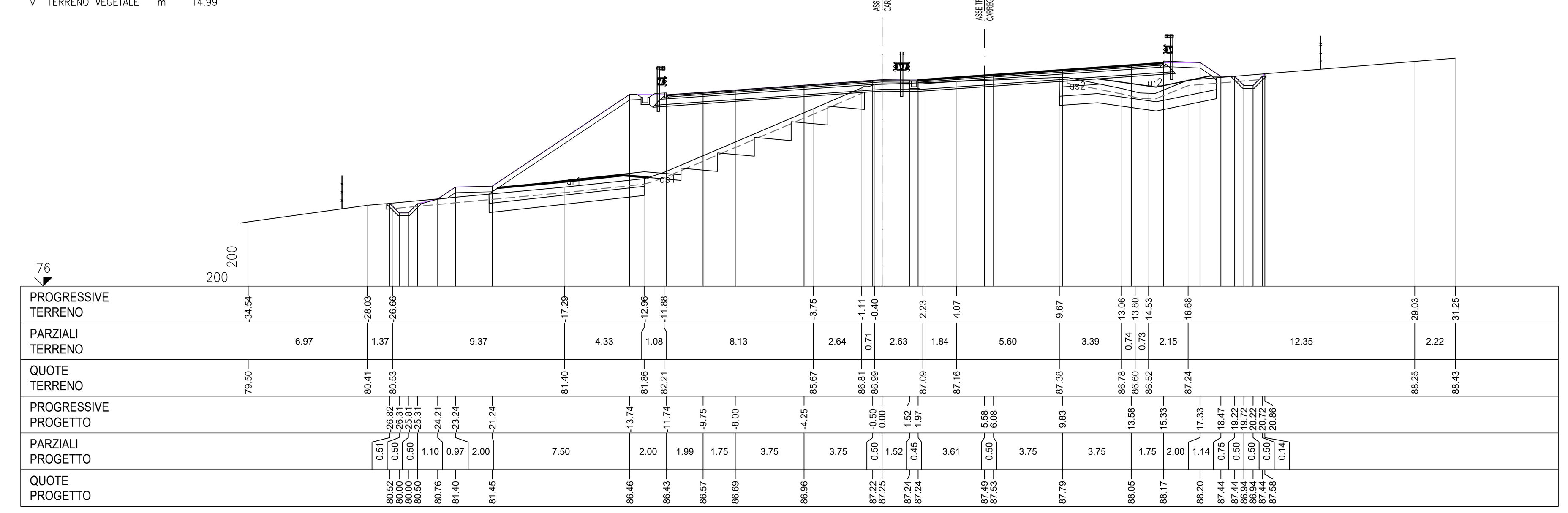

S	STERRO	m²	4.93
R	RIPORTO	m²	45.77
a	BONIFICA	m	14.48
ar	ANTICAPILLARE RIL	m	13.89
as	ANTICAPILLARE SCAVO	m	2.06
b	SCOTICO	m	26.22
gr	GRADONATURE	m	10.00
st	STABILIZZAZIONE A CA	m	14.45
un	USURA_NORD	m	13.65
us	USURA_SUD	m	13.24
v	TERRENO VEGETALE	m	14.76

SEZIONE N.289

PROGRESSIVA 5817.63

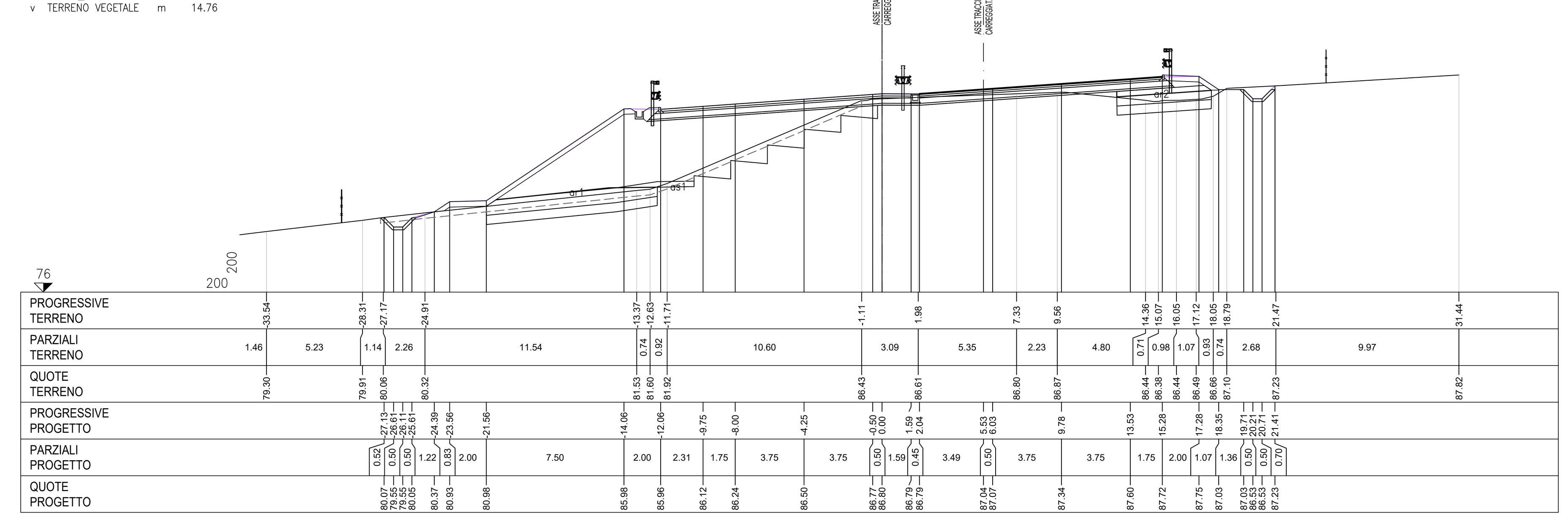

S	STERRO	m²	5.95
R	RIPORTO	m²	58.54
a	BONIFICA	m	21.68
ar	ANTICAPILLARE RIL	m	20.25
as	ANTICAPILLARE SCAVO	m	3.96
b	SCOTICO	m	38.58
gr	GRADONATURE	m	10.00
st	STABILIZZAZIONE A CA	m	21.66
un	USURA_NORD	m	13.96
us	USURA_SUD	m	13.04
v	TERRENO VEGETALE	m	16.41

SEZIONE N.290

PROGRESSIVA 5837.63

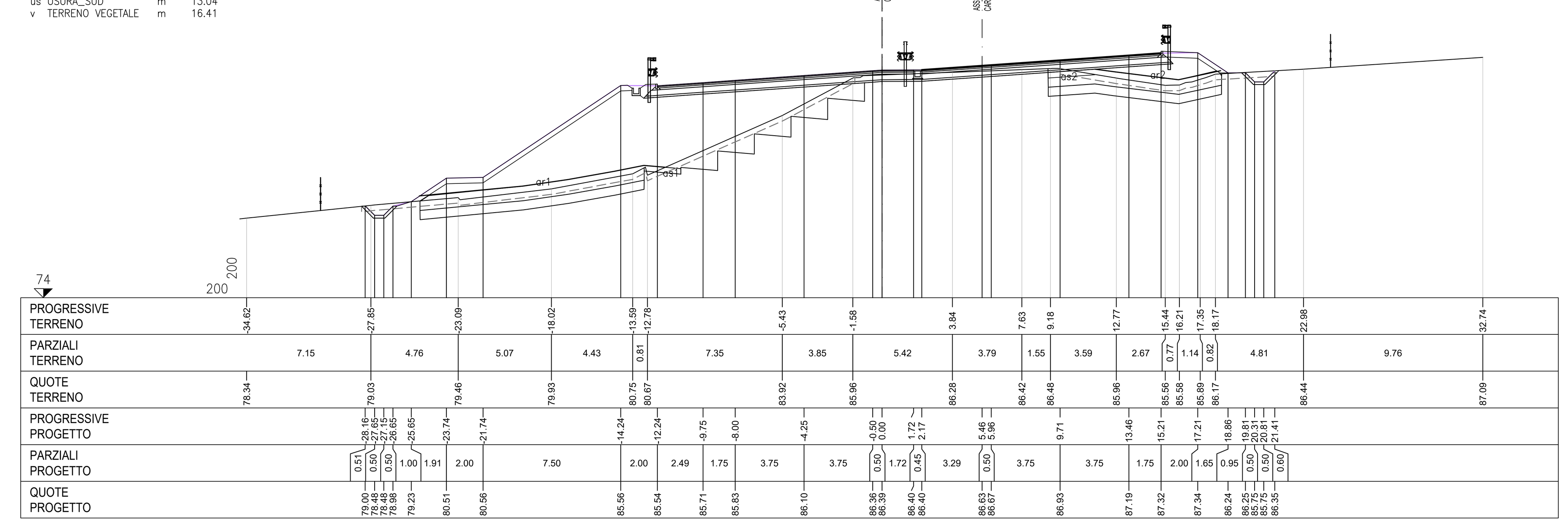

anas — *Direzione Progettazione e Realizzazione Lavori*

SS 16 ADRIATICA - VARIANTE DI ANCONA

Ampliamento da 2 a 4 corsie da Falconara a Baraccola
1° Lotto: Tratto Falconara - Torrette (svincoli inclusi)

PROGETTO ESECUTIVO

COD. AN1

PROGETTAZIONE: ATI SINTAGMA - GDG - ICARIA

IL RESPONSABILE DELL'INTEGRAZIONE DELLE PRESTAZIONI SPECIALISTICHE:
Dott. Ing. Nando Granieri
Ordine degli Ingegneri della Prov. di Perugia n° A351

IL PROGETTISTA:
Dott. Ing. Federico Durastanti
Ordine degli Ingegneri della Prov. di Terni n° A844

IL GEOLOGO:
Dott. Geol. Giorgio Cerquiglini
Ordine dei Geologi della Regione Umbria n°108

Il R.U.P.
Dott. Ing.
Massimo Giovinazzo

IL COORDINATORE PER LA SICUREZZA IN FASE DI PROGETTAZIONE:
Dott. Ing. Filippo Pambianco
Ordine degli Ingegneri della Prov. di Perugia n° A1373

IL GRUPPO DI PROGETTAZIONE:
MANDATARIA: Sintagma
MANDANTI: GEOTECHNICAL DESIGN GROUP; ICARIA società di ingegneria

Dott.Ing. N.Granieri
Dott.Arch. N.Kamenicky
Dott.Ing. V.Truffini
Dott.Arch. A.Bracchini
Dott.Ing. F.Durastanti
Dott.Geol. G.Cerquiglini
Geom. S.Scopetta
Dott.Ing. L.Sbrenna
Dott.Ing. E.Sellari
Dott.Ing. F.Novelli
Dott.Ing. L.Dinelli
Dott.Ing. L.Nani
Dott.Ing. F.Pambianco
Dott. Agr. F.Berti Nulli

Dott. Ing. D.Carlaccini
Dott. Ing. S.Sacconi
Dott. Ing. G.Cordua
Dott. Ing. V.De Gori

Dott. Ing. V.Rotisciani
Dott. Ing. F.Macchioni
Dott. Ing. M.Sorbelli
Dott. Ing. V.Piunno
Dott. Ing. G.Pulli

INGEGNERI DELLA PROVINCIA DI PERUGIA — Sezione A — A351 — DOTTORE INGEGNERE NANDO GRANIERI — SETTORE CIVILE E AMBIENTALE, SETTORE INDUSTRIALE, SETTORE DELL'INFORMAZIONE

ORDINE degli INGEGNERI — INGEGNERE Federico DURASTANTI — A 844 — Provincia di TERNI

PROTOCOLLO | DATA

TRACCIATI E CORPO STRADALE
PROGETTO STRADALE - ASSE PRINCIPALE - SEZIONI TRASVERSALI
Sezioni trasversali dalla sez. 283 alla sez. 290 - Tav. 37 di 47

CODICE PROGETTO (PROGETTO / LIV. PROG. / N. PROG.)	NOME FILE / CODICE ELAB.	REVISIONE	SCALA:
DPAN02 E 1801	P00-PS00-TRA-SZ37-C / P00PS00TRASZ37	C	1:200

REV.	DESCRIZIONE	DATA	REDATTO	VERIFICATO	APPROVATO
C	Revisione a seguito rapporto intermedio DGSV139/2 del 07/06/2019	01/09/2019	L.Pacioselli	S.Scopetta	N.Granieri
B	Revisione a seguito rapporto intermedio DGSV139/1 del 15/02/2019	18/03/2019	L.Pacioselli	S.Scopetta	N.Granieri
A	Emissione	15/10/2018	L.Pacioselli	S.Scopetta	N.Granieri