S STERRO m² 12.91
R RIPORTO m² 29.78
a BONIFICA m 31.85
ar ANTICAPILLARE RIL m 26.25
b SCOTICO m 37.69
st STABILIZZAZIONE A CA m 23.77
un USURA_NORD m 11.27
us USURA_SUD m 15.85
v TERRENO VEGETALE m 17.99

SEZIONE N.299

PROGRESSIVA 6017.63

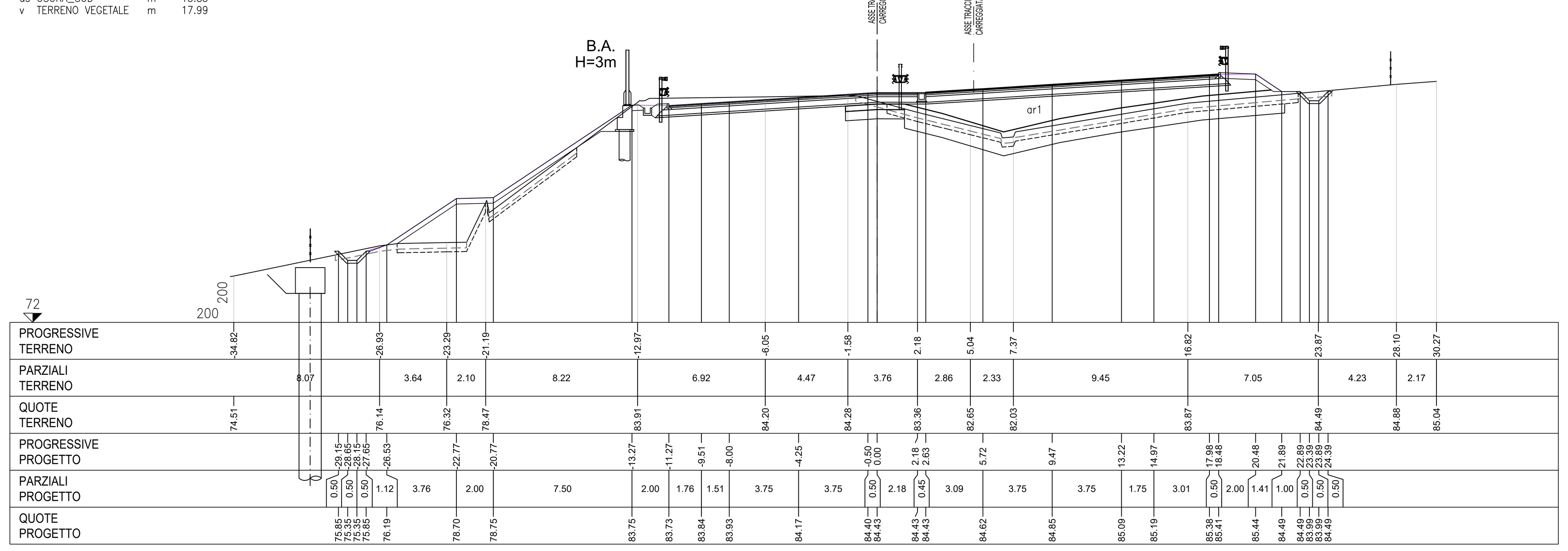

S STERRO m² 45.61
R RIPORTO m² 0.09
as ANTICAPILLARE SCAVO m 21.82
b SCOTICO m 21.88
st STABILIZZAZIONE A CA m 21.82
un USURA_NORD m 12.51
us USURA_SUD m 13.84
v TERRENO VEGETALE m 3.55

SEZIONE N.300

PROGRESSIVA 6037.63

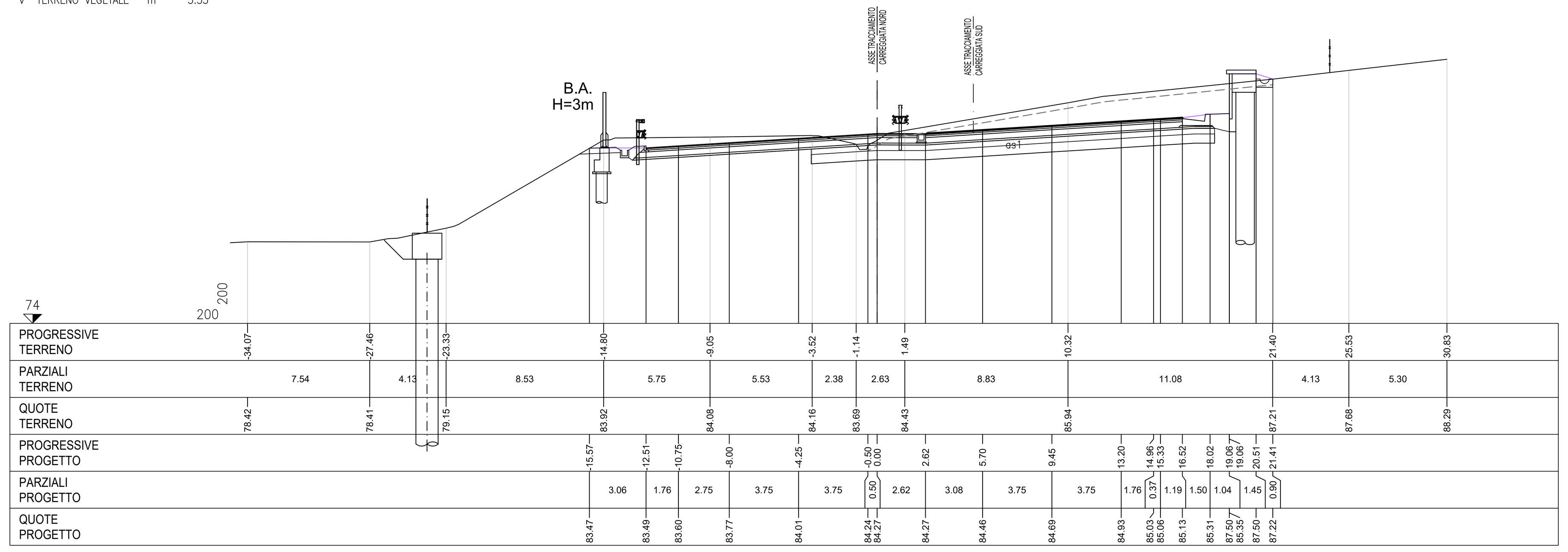

S STERRO m² 79.72
as ANTICAPILLARE SCAVO m 21.67
b SCOTICO m 23.05
st STABILIZZAZIONE A CA m 21.67
un USURA_NORD m 13.25
us USURA_SUD m 12.27
v TERRENO VEGETALE m 4.06

SEZIONE N.301

PROGRESSIVA 6057.63

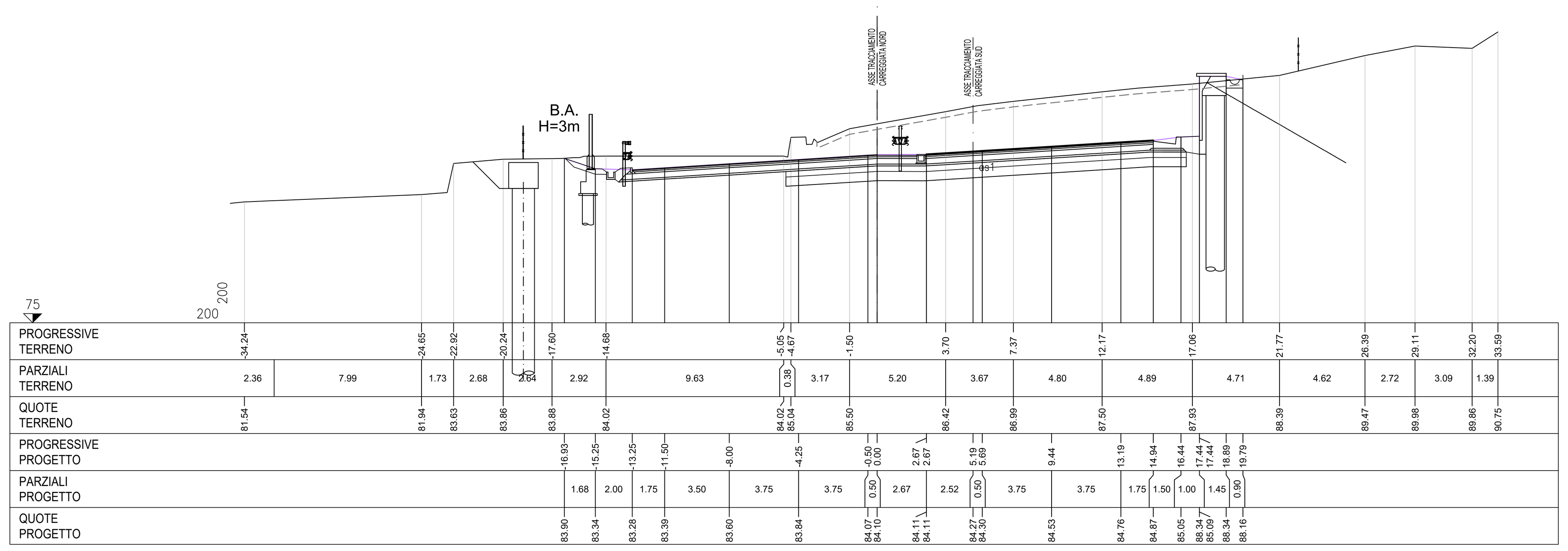

S STERRO m² 87.39
as ANTICAPILLARE SCAVO m 22.95
b SCOTICO m 24.50
st STABILIZZAZIONE A CA m 22.95
un USURA_NORD m 15.63
us USURA_SUD m 12.34
v TERRENO VEGETALE m 4.22

SEZIONE N.302

PROGRESSIVA 6077.63

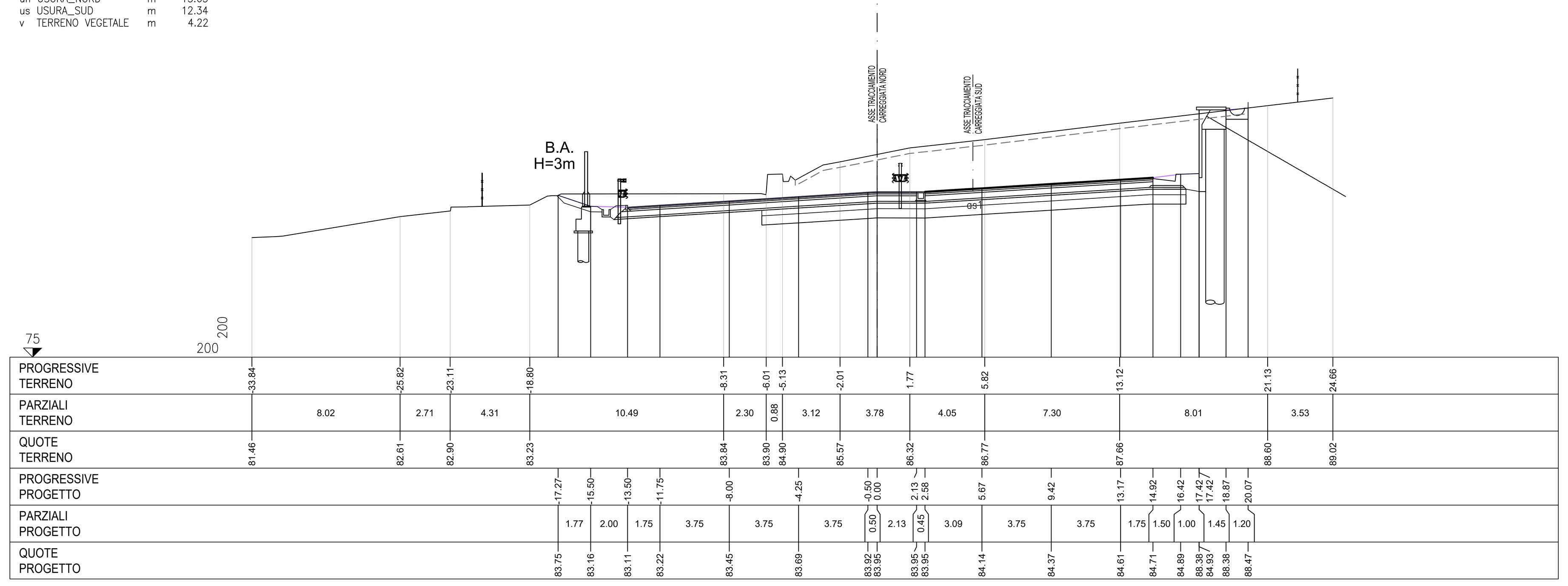

S STERRO m² 88.22
as ANTICAPILLARE SCAVO m 23.73
b SCOTICO m 25.21
st STABILIZZAZIONE A CA m 23.73
un USURA_NORD m 15.62
us USURA_SUD m 12.34
v TERRENO VEGETALE m 5.27

SEZIONE N.303

PROGRESSIVA 6097.63

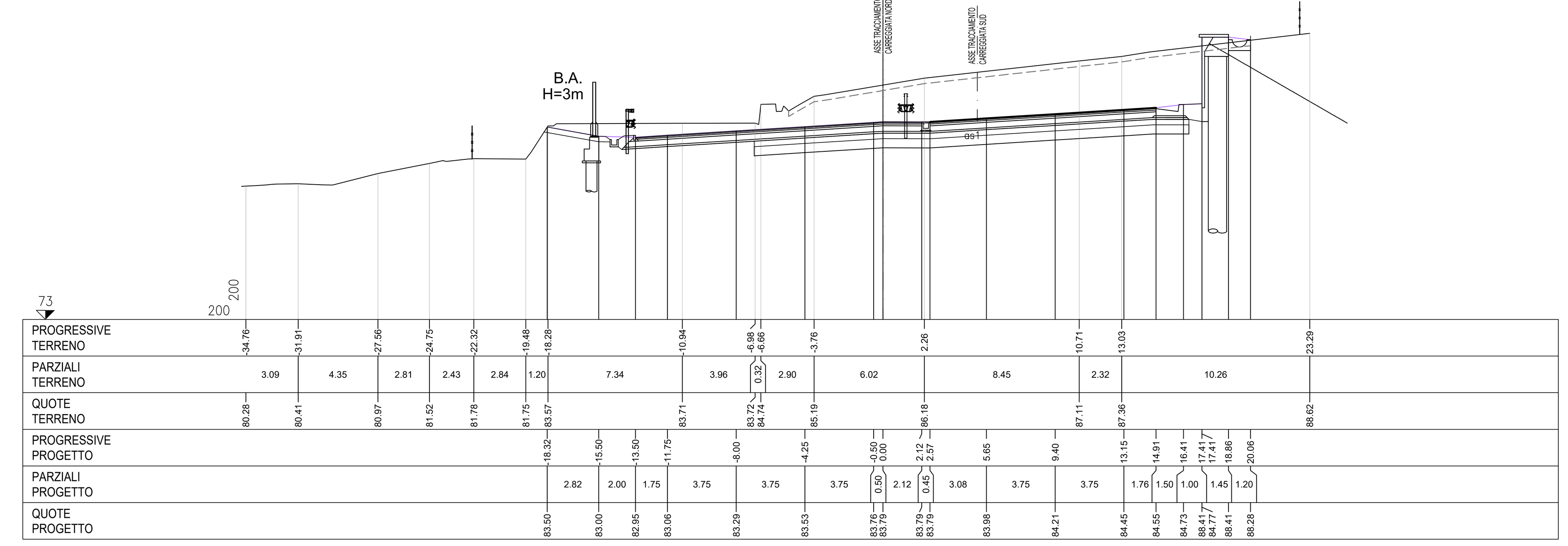

S STERRO m² 86.94
as ANTICAPILLARE SCAVO m 23.01
b SCOTICO m 25.52
st STABILIZZAZIONE A CA m 23.01
un USURA_NORD m 15.67
us USURA_SUD m 12.27
v TERRENO VEGETALE m 5.31

SEZIONE N.304

PROGRESSIVA 6117.63

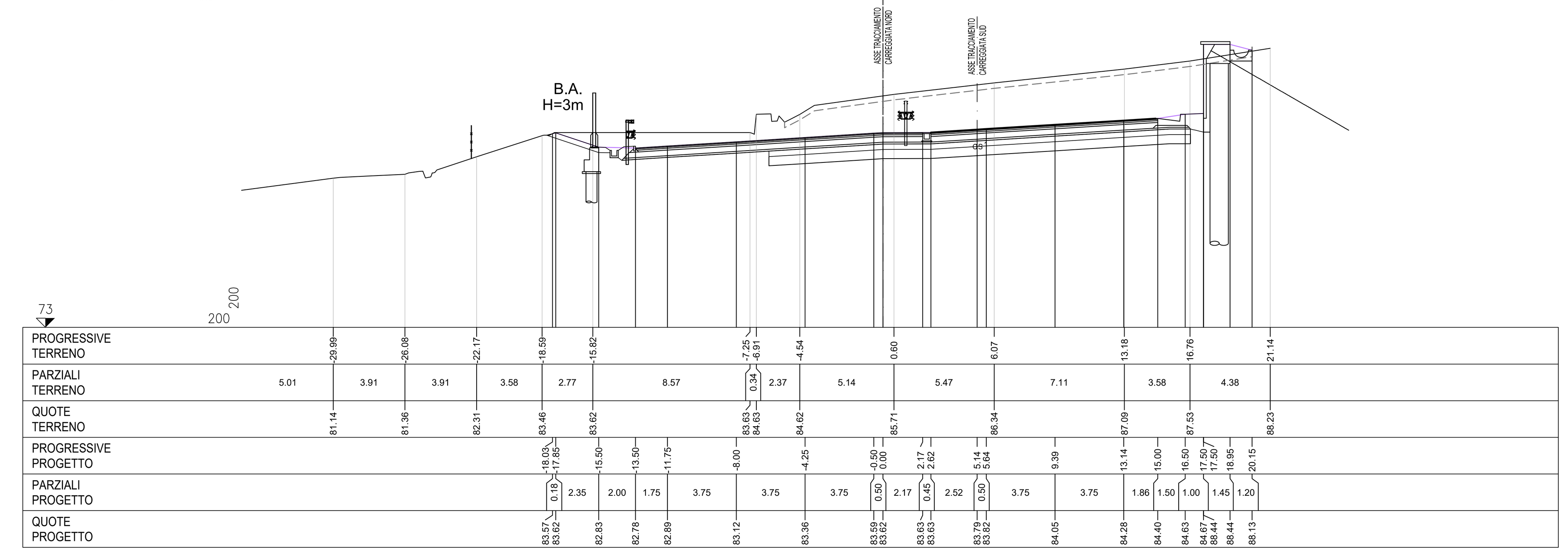

S STERRO m² 85.34
as ANTICAPILLARE SCAVO m 22.98
b SCOTICO m 25.68
st STABILIZZAZIONE A CA m 22.98
un USURA_NORD m 13.50
us USURA_SUD m 12.76
v TERRENO VEGETALE m 4.73

SEZIONE N.305

PROGRESSIVA 6137.63

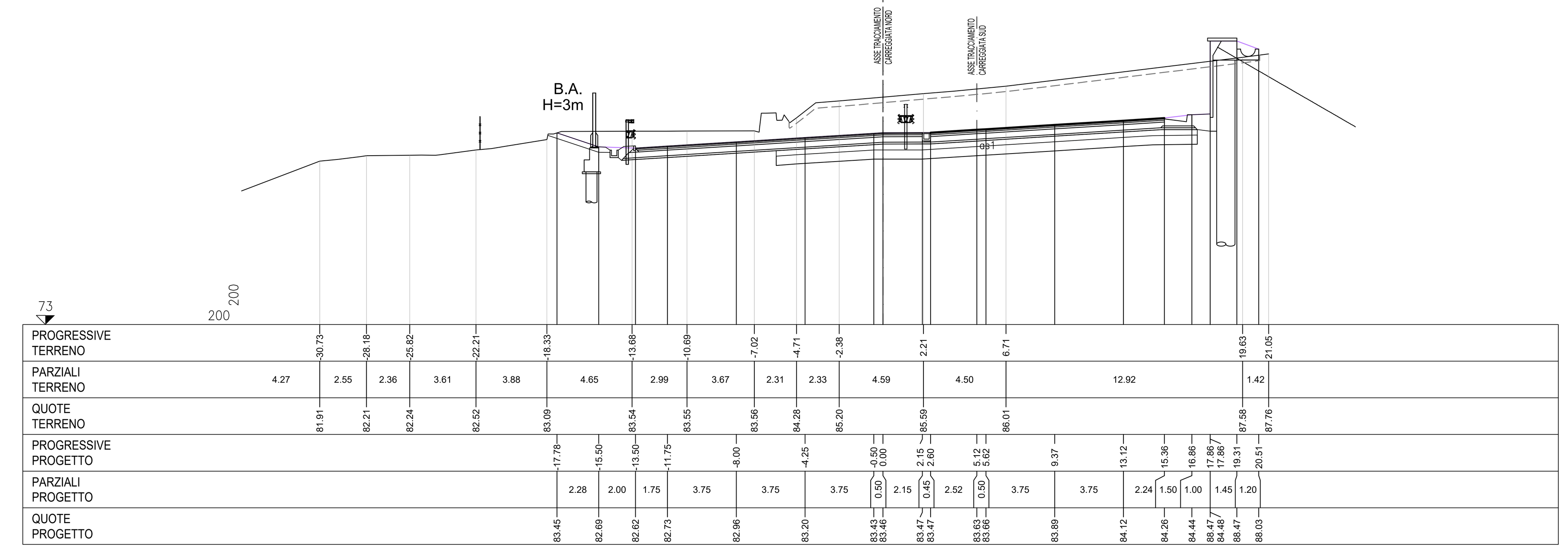

S STERRO m² 91.52
as ANTICAPILLARE SCAVO m 23.65
b SCOTICO m 29.46
st STABILIZZAZIONE A CA m 23.65
un USURA_NORD m 15.64
us USURA_SUD m 13.41
v TERRENO VEGETALE m 4.89

SEZIONE N.306

PROGRESSIVA 6157.63

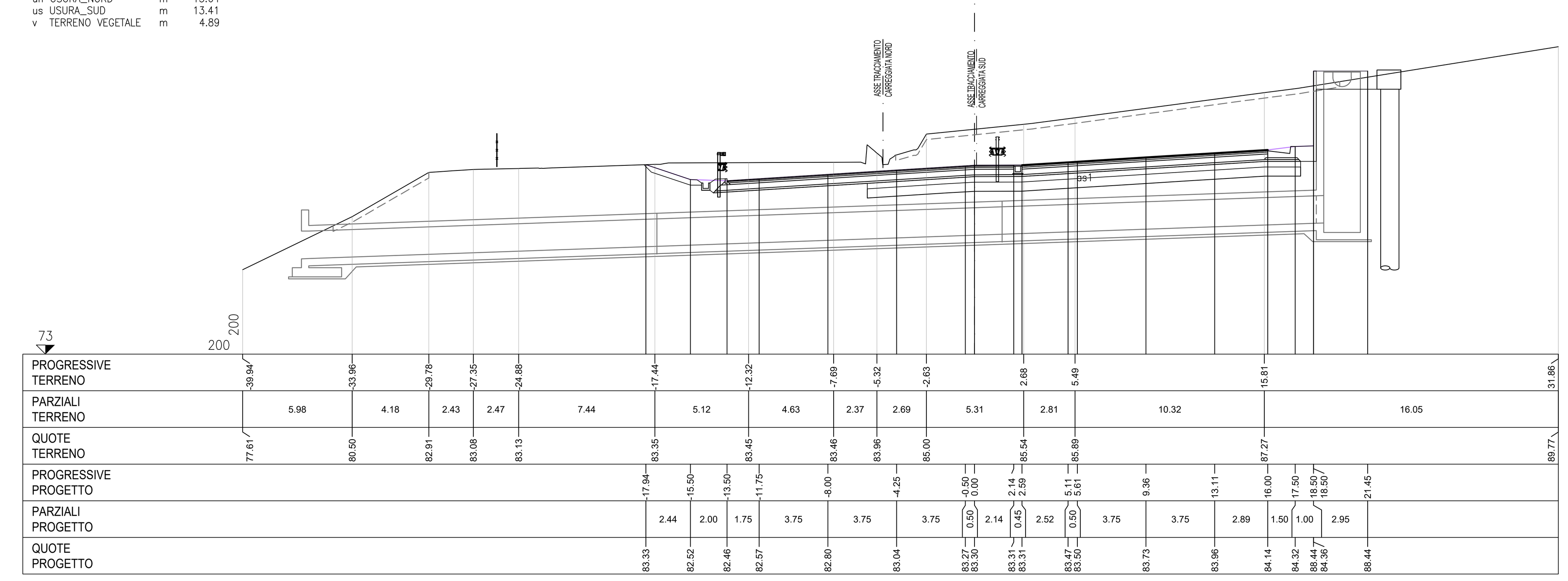

anas — Direzione Progettazione e Realizzazione Lavori

SS 16 ADRIATICA - VARIANTE DI ANCONA

Ampliamento da 2 a 4 corsie da Falconara a Baraccola
1° Lotto: Tratto Falconara - Torrette (svincoli inclusi)

PROGETTO ESECUTIVO

COD. AN1

PROGETTAZIONE: ATI SINTAGMA - GDG - ICARIA

IL RESPONSABILE DELL'INTEGRAZIONE DELLE PRESTAZIONI SPECIALISTICHE:
Dott. Ing. Nando Granieri
Ordine degli Ingegneri della Prov. di Perugia n° A351

IL PROGETTISTA:
Dott. Ing. Federico Durastanti
Ordine degli Ingegneri della Prov. di Terni n° A844

IL GEOLOGO:
Dott. Geol. Giorgio Cerquiglini
Ordine dei Geologi della Regione Umbria n°108

Il R.U.P.
Dott. Ing.
Massimo Giovinazzo

IL COORDINATORE PER LA SICUREZZA IN FASE DI PROGETTAZIONE:
Dott. Ing. Filippo Pambianco
Ordine degli Ingegneri della Prov. di Perugia n° A1373

IL GRUPPO DI PROGETTAZIONE:
MANDATARIA: Sintagma
MANDANTI: GEOTECHNICAL DESIGN GROUP, ICARIA società di ingegneria

Dott.Ing. N.Granieri
Dott.Arch. N.Kamenicky
Dott.Ing. V.Truffini
Dott.Arch. A.Bracchini
Dott.Ing. F.Durastanti
Dott.Geol. G.Cerquiglini
Geom. S.Scopetta
Dott.Ing. L.Sbrenna
Dott.Ing. E.Sellari
Dott.Ing. F.Novelli
Dott.Ing. L.Dinelli
Dott.Ing. L.Nani
Dott.Ing. F.Pambianco
Dott. Agr. F.Berti Nulli

Dott. Ing. D.Carlaccini
Dott. Ing. S.Sacconi
Dott. Ing. G.Cordua
Dott. Ing. V.De Gori

Dott. Ing. V.Rotisciani
Dott. Ing. F.Macchioni
Dott. Ing. M.Sorbelli
Dott. Ing. V.Piunno
Dott. Ing. G.Pulli

ORDINE DEGLI INGEGNERI DELLA PROVINCIA DI PERUGIA — Sezione A — A351 — DOTTORE INGEGNERE NANDO GRANIERI — SETTORE CIVILE E AMBIENTALE, SETTORE INDUSTRIALE, SETTORE DELL'INFORMAZIONE

ORDINE degli INGEGNERI — INGEGNERE Federico DURASTANTI — A 844 — Provincia di TERNI

PROTOCOLLO | DATA

TRACCIATI E CORPO STRADALE
PROGETTO STRADALE - ASSE PRINCIPALE - SEZIONI TRASVERSALI
Sezioni trasversali dalla sez. 299 alla sez. 306 - Tav. 39 di 47

CODICE PROGETTO	NOME FILE	REVISIONE	SCALA:
PROGETTO: DPAN02 · LIV. PROG.: E · N. PROG.: 1801	P00-PS00-TRA-SZ39-C · CODICE ELAB.: P00PS00TRASZ39	C	1:200

REV.	DESCRIZIONE	DATA	REDATTO	VERIFICATO	APPROVATO
C	Revisione a seguito rapporto intermedio DGSV139/2 del 07/06/2019	01/09/2019	L.Pacioselli	S.Scopetta	N.Granieri
B	Revisione a seguito rapporto intermedio DGSV139/1 del 15/02/2019	18/03/2019	L.Pacioselli	S.Scopetta	N.Granieri
A	Emissione	15/10/2018	L.Pacioselli	S.Scopetta	N.Granieri