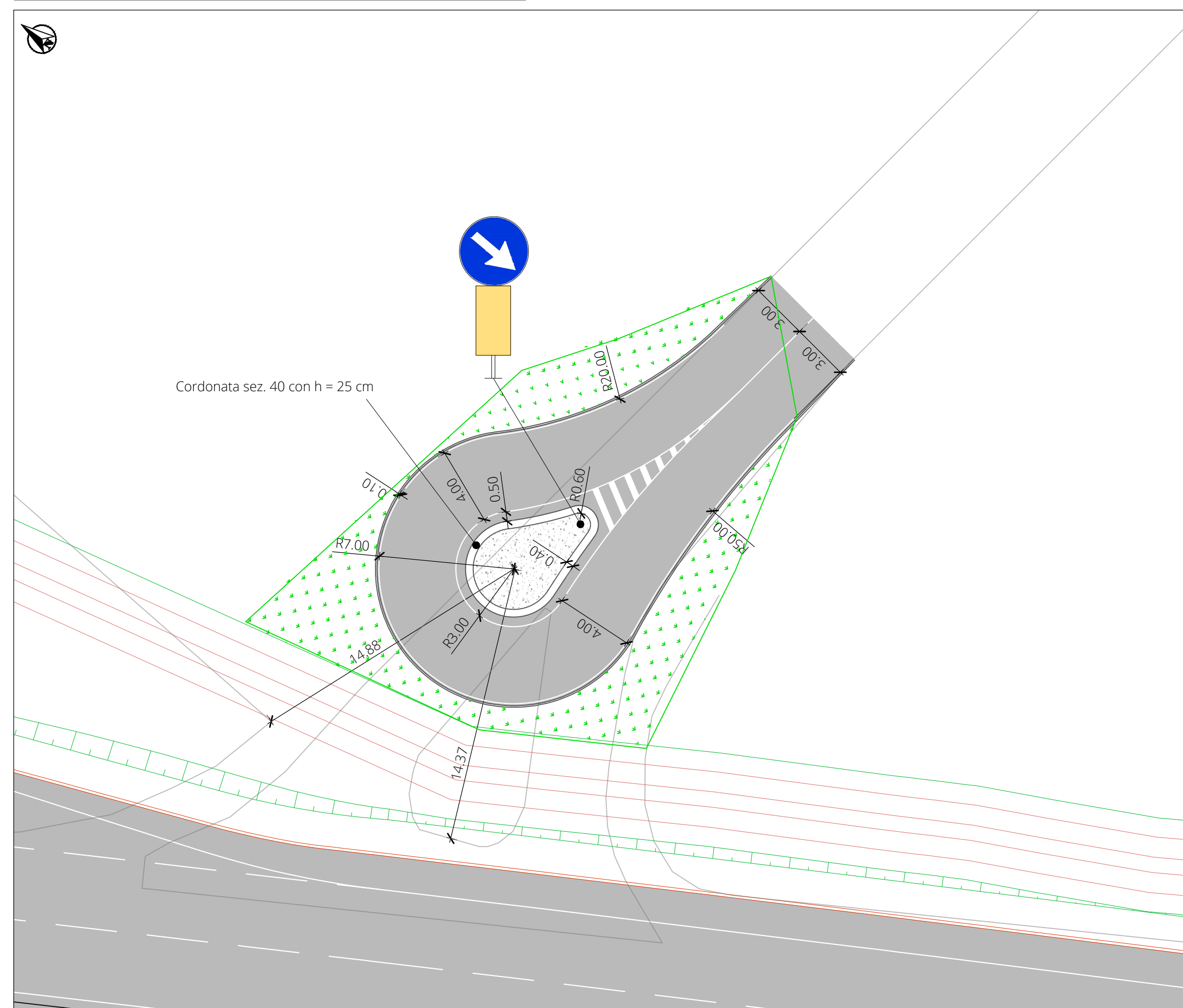
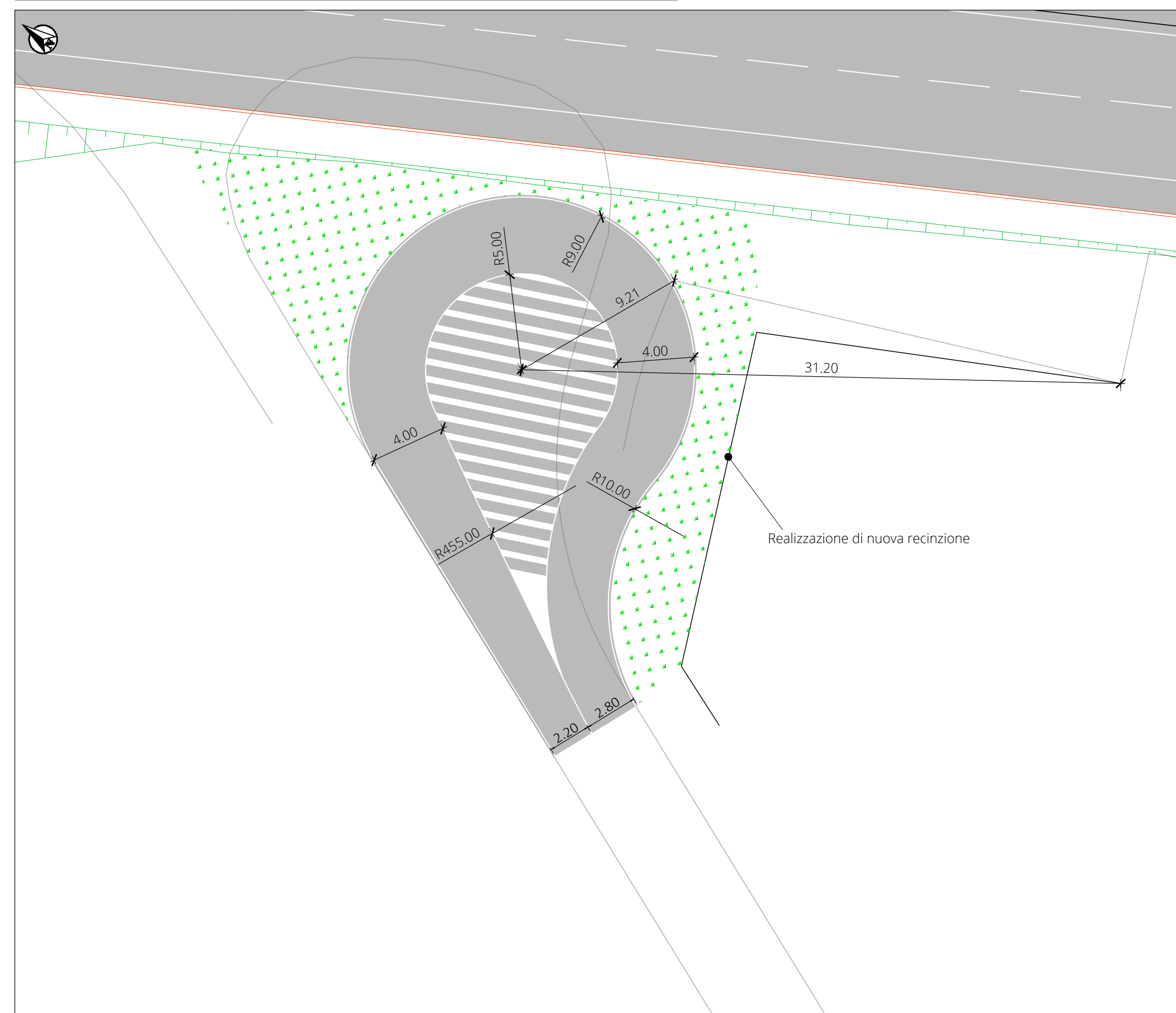


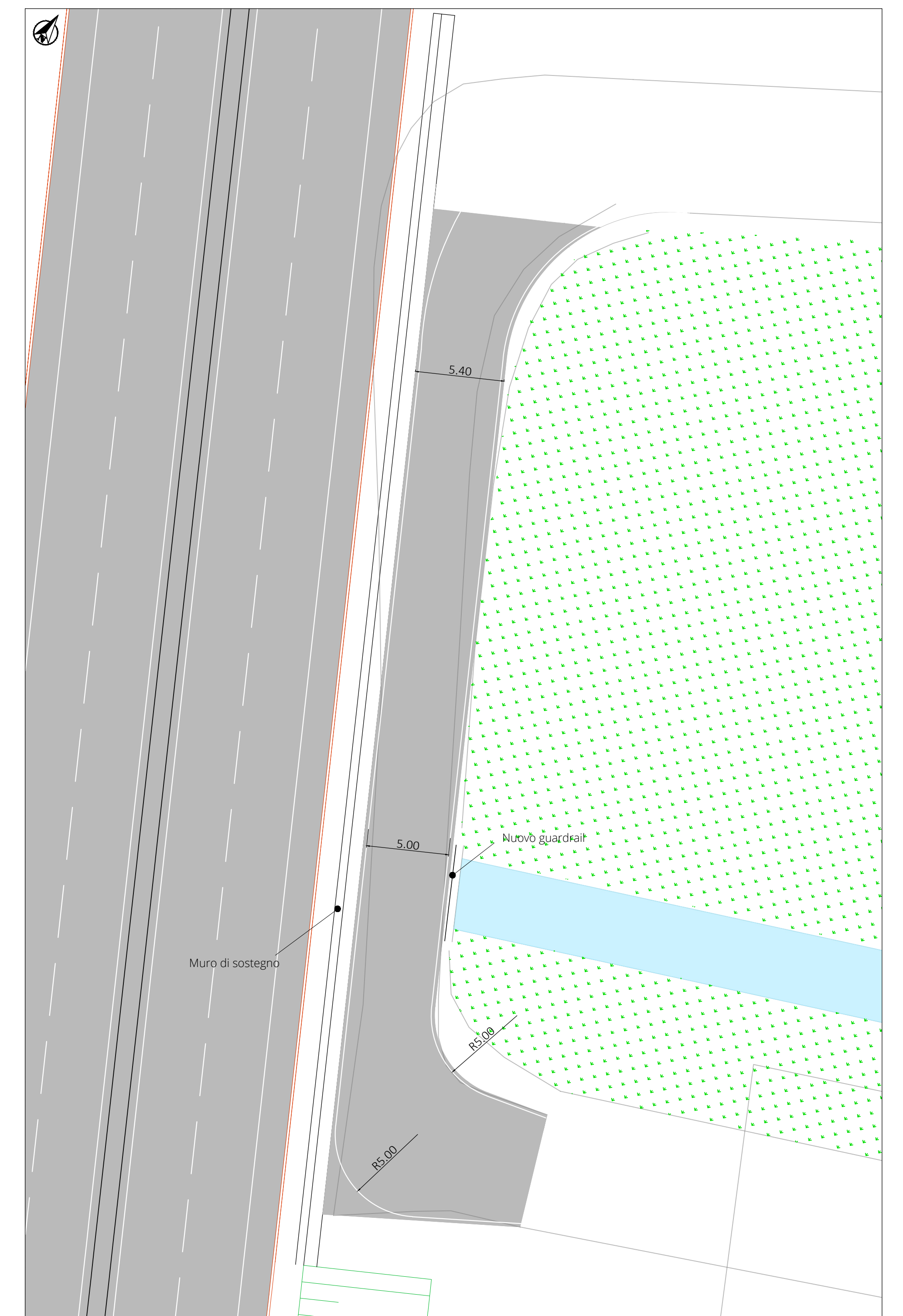
Modifica viabilità secondaria - Via Vicoli km 149+450



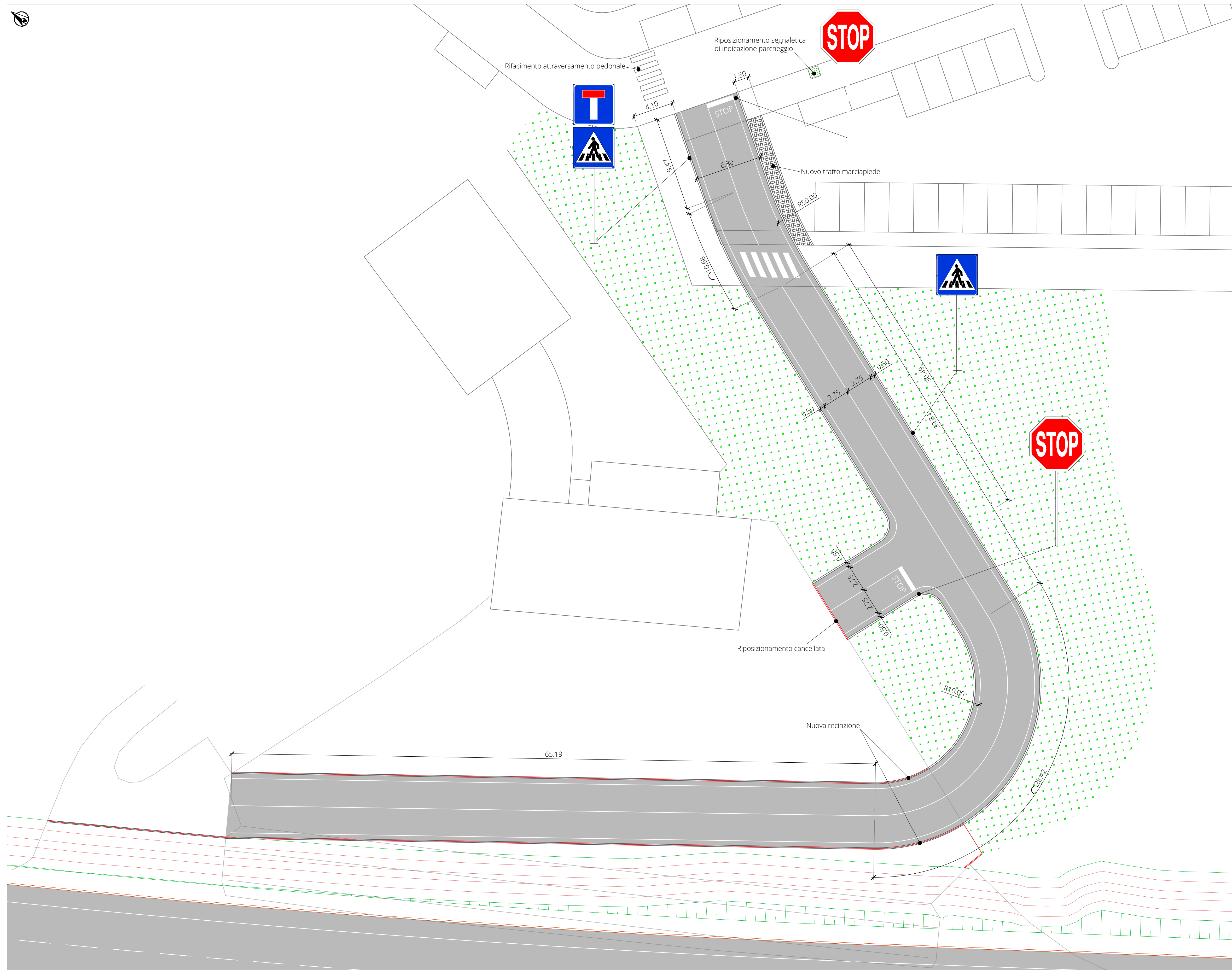
Modifica viabilità secondaria - Via Fiume Abbandonato km 150+650




Modifica viabilità secondaria - Via Fiume Abbandonato km 150+650



Realizzazione nuovo accesso - Ditta SAF km 150+900



 Anas S.p.A. - Gruppo Ferrovie dello Stato Italiane <small>Società con socio unico soggetta all'attività di direzione e coordinamento di Ferrovie dello Stato Italiane S.p.A. e concessionaria ai sensi del D.L. 138/2002 (convertito con L. 178/2002)</small>				
<small>Struttura Territoriale Emilia Romagna</small> Viale A. Masini, 8 - 40126 Bologna T (+39) 051 6301111 - F (+39) 051 244970 Pec: anas.emiliaromagna@postacert.stradeanas.it - www.stradeanas.it				
Miglioramento del collegamento tra S.S. 16 e S.S. 309 dir.				
PROGETTO DEFINITIVO				
PROGETTISTI: FRANCHETTI S.P.A. Direttore Tecnico: Ing. Paolo Franchetti	GRUPPO DI PROGETTAZIONE FRANCHETTI <small>BRIDGE DIAGNOSTICS AND PREDICTIVE MAINTENANCE</small>			
IL GEOLOGO: Geol. Matteo Scalzotto	Ing. Michele Frizzarin Ing. Francesco Zaccaro Ing. Matteo Nicolodi Ing. Antonio Sbordoni			
COORDINATORE PER LA SICUREZZA IN FASE DI PROGETTAZIONE: Ing. Francesco Pisani				
VISTO: IL RESP. DEL PROCEDIMENTO: Ing. Francesco Pisani				
PROTOCOLLO: DATA:				
PLANIMETRIA ACCESSI E VIABILITÀ SECONDARIA				
CODICE PROGETTO PROGETTO: [] [] [] [] [] [] [] [] LIV. PROG.: [] [] [] [] [] [] [] [] [] [] [] [] N. PROG.: [] [] [] [] [] [] [] [] [] [] [] []		NOME FILE: 171-18_P_2_TR_EC_20.0_Accessi e viabilità secondaria 1d2 CODICE ELAB.: P00P0302TRAP02		REVISIONE: [] SCALA: 1:200
A EMISSIONE: [] [] [] [] [] [] [] [] [] [] [] [] REV. DESCRIZIONE: [] [] [] [] [] [] [] [] [] [] [] []		DATA: [] [] [] [] [] [] [] [] [] [] [] [] REDATTO: [] [] [] [] [] [] [] [] [] [] [] [] VERIFICATO: [] [] [] [] [] [] [] [] [] [] [] [] APPROVATO: [] [] [] [] [] [] [] [] [] [] [] []		