Provincia	CREMONA
Comune	TORNATA
Livellette L. (m)=	844.940
Livellette DISL (m) =	-0.439
Livellette p (‰)=	-0.520
Progr. Livellette	61269.800

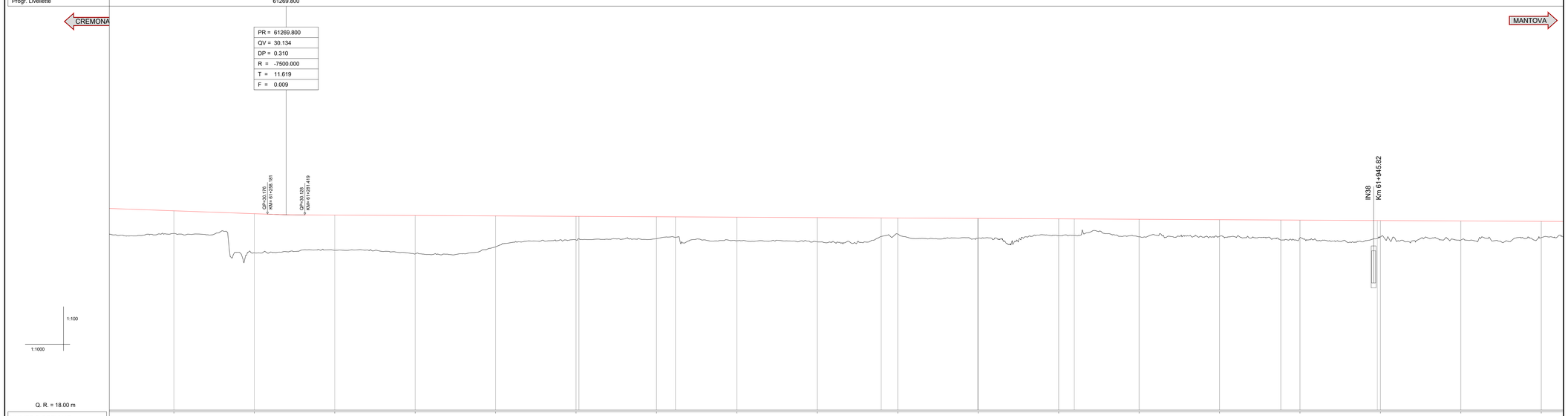

Q. R. = 18.00 m

NUMERO SEZIONE	127	128	129	130	131	132	133	134	135	136	137	138	139	140	141	142	143	144
QUOTE PROGETTO	30.387	30.205	30.118	30.092	30.066	30.040	30.014	29.988	29.962	29.936	29.910	29.885	29.859	29.833	29.807	29.781	29.755	29.729
QUOTE TERRENO	28.876	27.772	27.604	27.700	28.143	28.571	28.664	28.528	28.455	28.541	28.688	28.839	28.769	28.798	28.713	28.705	28.587	28.717
ETTOMETRICHE	200		300		400		500		600		700		800		900		000	
DIST. PARZIALI	50.00	50.00	50.00	50.00	50.00	50.00	50.00	50.00	50.00	50.00	50.00	50.00	50.00	50.00	50.00	50.00	50.00	50.00
PROGRESSIVE	61200.00	61250.00	61300.00	61350.00	61400.00	61450.00	61500.00	61550.00	61600.00	61650.00	61700.00	61750.00	61800.00	61850.00	61900.00	61950.00	62000.00	62050.00
ANDAMENTO PLANIMETRICO	CL= 60.00		R=-2500.00 Bc= 127.93		CL= 60.00		CL= 60.00		R=2500.00 Bc= 128.37		CL= 60.00							
SOPRAELEVAZIONE	H= 0		H= 60		H= 60		H= 0		H= 60		H= 60		H= 0					
VELOCITA'	145km/h																	

Provincia	CREMONA	CREMONA
Comune	TORNATA	TORNATA
Livellette L. (m)=	612.900	
Livellette DISL (m) =	-0.983	
Livellette p (‰)=	-1.604	
Progr. Livellette	62114.740	62727.640

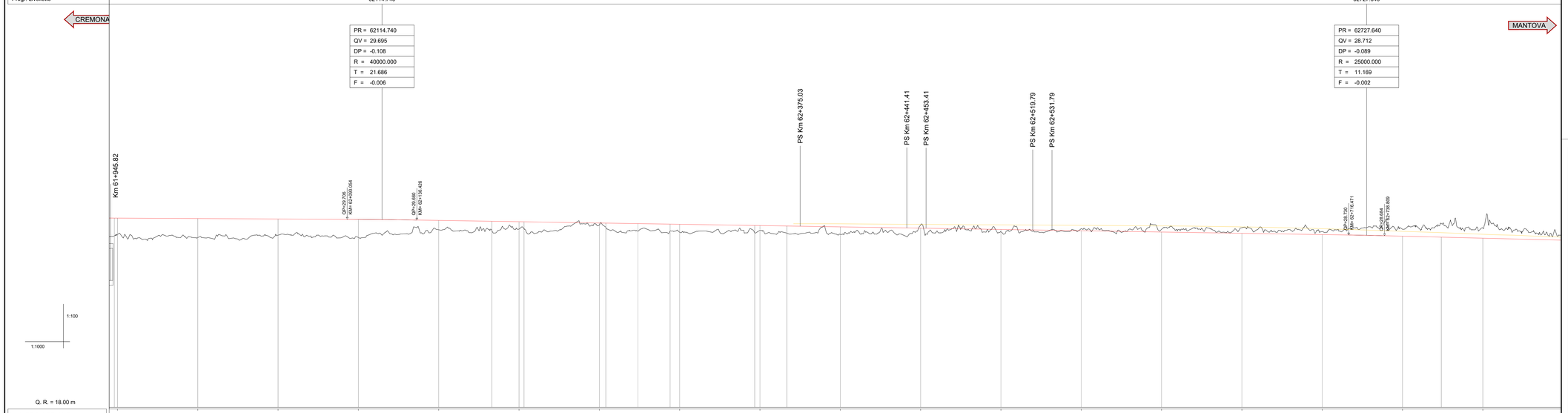

Q. R. = 18.00 m

NUMERO SEZIONE	142	143	144	145	146	147	148	149	150	151	152	153	154	155	156	157	158	159
QUOTE PROGETTO	29.781	29.755	29.729	29.702	29.638	29.558	29.478	29.398	29.318	29.237	29.157	29.077	28.997	28.917	28.837	28.756	28.656	28.531
QUOTE TERRENO	28.755	28.587	28.717	28.575	28.056	29.095	29.345	28.898	29.011	28.771	29.349	28.932	29.129	29.095	28.182	28.948	29.061	28.107
ETTOMETRICHE		000		100		200		300		400		500		600		700		800
DIST. PARZIALI	50.00	50.00	50.00	50.00	50.00	50.00	50.00	50.00	50.00	50.00	50.00	50.00	50.00	50.00	50.00	50.00	50.00	50.00
PROGRESSIVE	61950.00	62000.00	62050.00	62100.00	62150.00	62200.00	62250.00	62300.00	62350.00	62400.00	62450.00	62500.00	62550.00	62600.00	62650.00	62700.00	62750.00	62800.00
ANDAMENTO PLANIMETRICO	L= 235.02		CL= 20.00		R=-40000.00 Bc= 50.94	CL= 95.00	CL= 20.00	R=40000.00 Bc= 50.67	CL= 20.00	60J/250/0.092	60J/250/0.092	60J/250/0.092	L= 407.45	60J/400/0.074 dx				CL= 120.00
SOPRAELEVAZIONE	H= 0		H= 0	H= 10	H= 10	H= 0	H= 10	H= 0	H= 10							H= 0		
VELOCITA'	145km/h									125km/h								

KEYPLAN

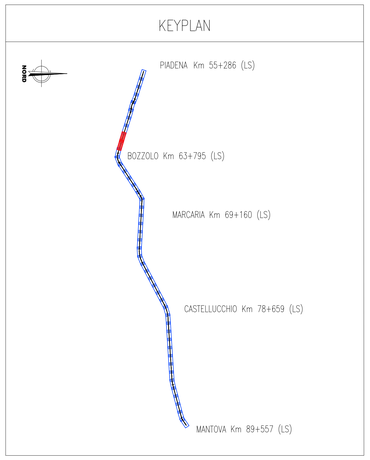

NOTE

L'andamento delle progressive di progetto è stato così impostato:

- *linea Cremona–Mantova: per esigenze progettuali, si ha un punto fisso alla progressiva km 59+456.96 di progetto. Da questo punto, le progressive aumentano in direzione Mantova e diminuiscono in direzione Piadena comportando, in corrispondenza dell'asse del FV di Piadena, un salto progressive di 14.84 m rispetto alla progressiva storica (progressiva L.S. km 55+286 – progressiva di progetto km 55+271.16). Oltre il FV di Piadena, lato Cremona, le progressive assumono l'andamento della linea storica, procedendo a ritroso dall'asse del FV di Piadena avente progressiva km 55+286;*
- *linea Parma–Brescia Est: il punto fisso preso a riferimento è il FV di Piadena km 39+738.55; le progressive procedono secondo l'andamento della linea storica, ovvero in aumento verso Brescia ed in diminuzione verso Parma, comportando ad entrambi gli estremi di intervento un salto progressive.*
- *Per i layout di stazione/fermata far riferimento agli elaborati specifici*

COMMITTENTE:

RFI RETE FERROVIARIA ITALIANA
GRUPPO FERROVIE DELLO STATO ITALIANE

PROGETTAZIONE:

ITALFERR
GRUPPO FERROVIE DELLO STATO ITALIANE

CUP: J84H17000930009

U.O. INFRASTRUTTURE NORD

PROGETTO DEFINITIVO

RADDOPPIO LINEA CODOGNO - CREMONA - MANTOVA
TRATTA PIADENA - MANTOVA

INFRASTRUTTURA FERROVIARIA

Profilo longitudinale Tav. 5

SCALA: 1:1000/100

COMMESSA	LOTTO	FASE	ENTE	TIPO DOC.	OPERA/DISCIPLINA	PROGR.	REV.
NM25	03	D	26	F7	IF0001	005	A

Rev.	Descrizione	Redatto	Data	Verificato	Data	Approvato	Data	Autorizzato Data
A	Emissione Esecutiva	G. Cassa	Aprile 2020	A.Parrinello	Aprile 2020	M. Bertolaso	Aprile 2020	A.Perego Aprile 2020

File: NM2503D26F7IF0001005A.dwg n. Elab.: