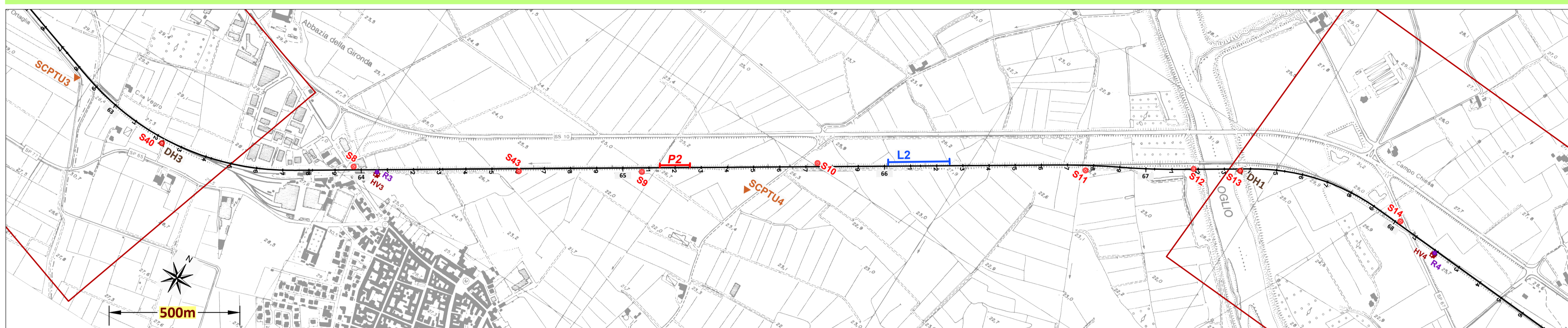


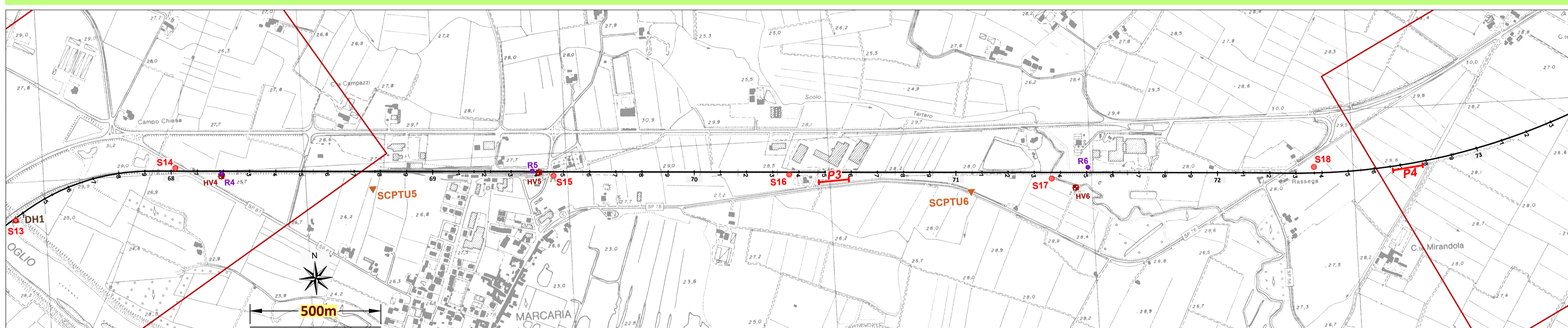
Settore **01** - da KM 55+400 a KM 63+400



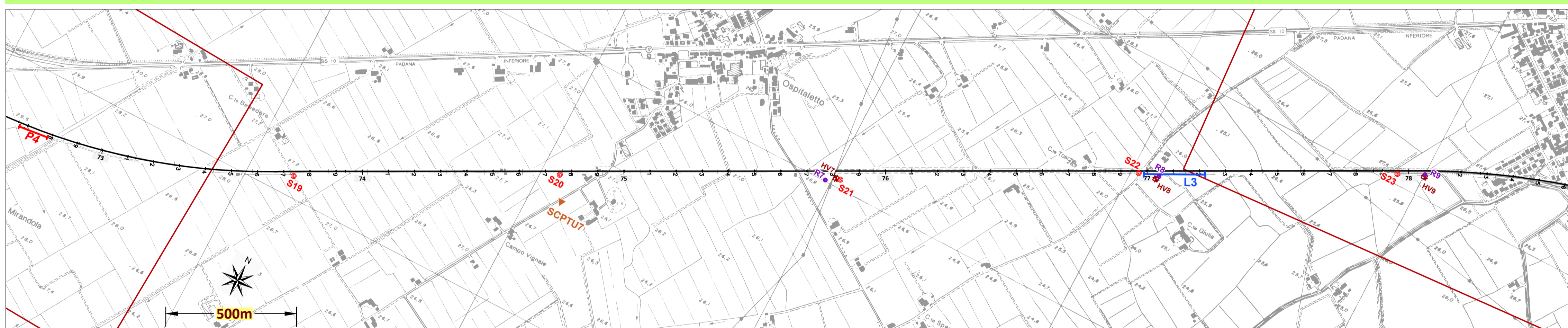
Settore **02** - da KM 62+600 a KM 68+600



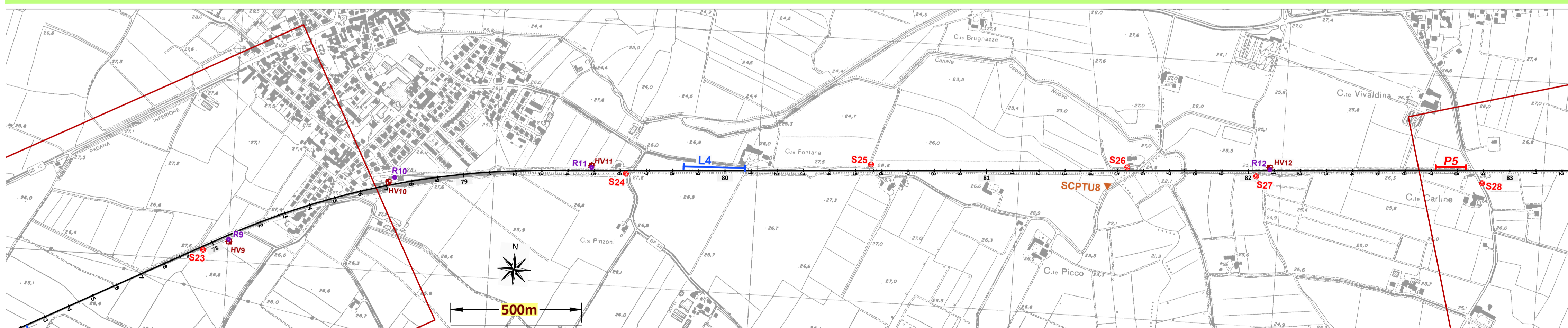
Settore **03** - da KM 67+400 a KM 73+400



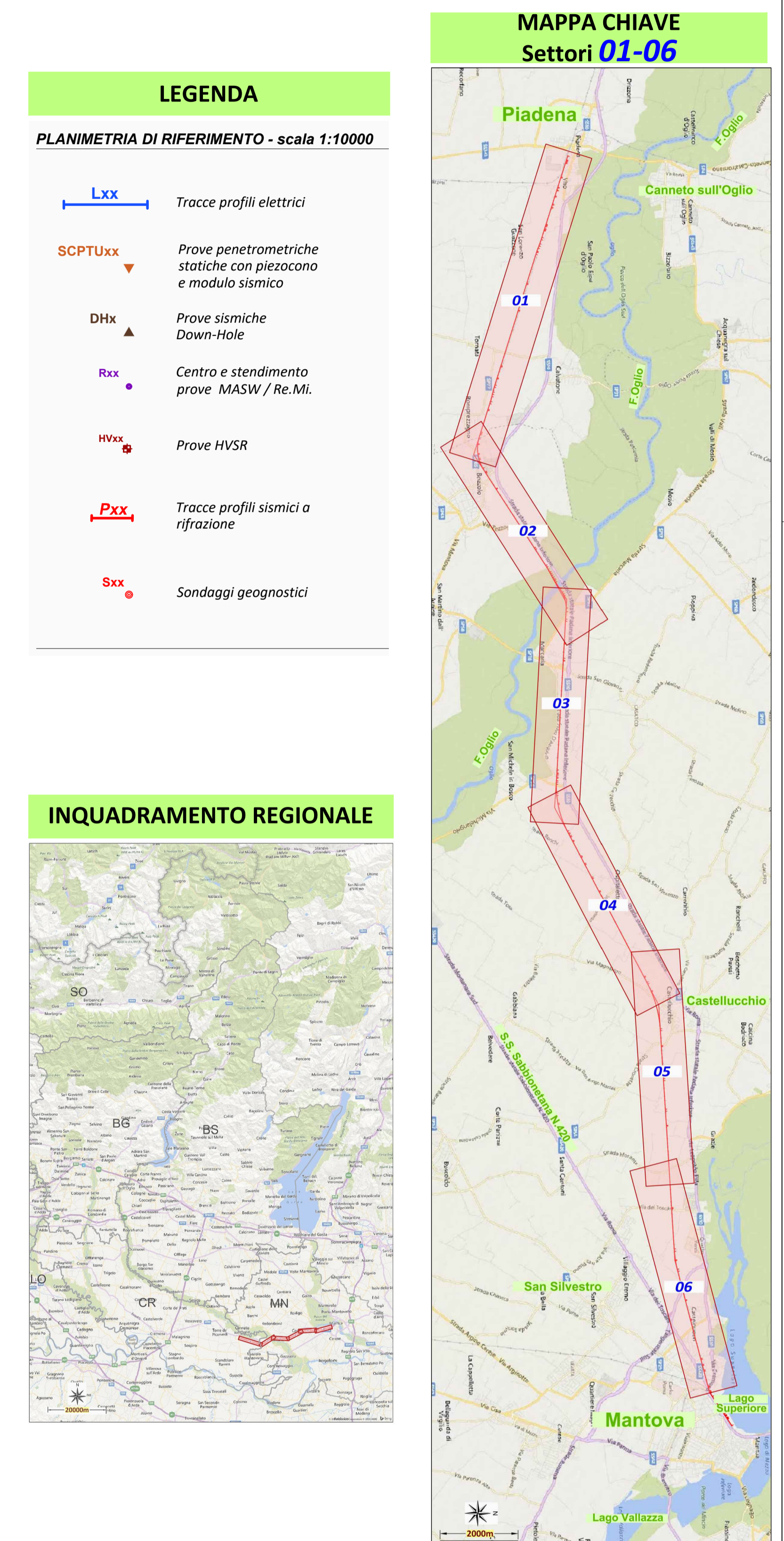
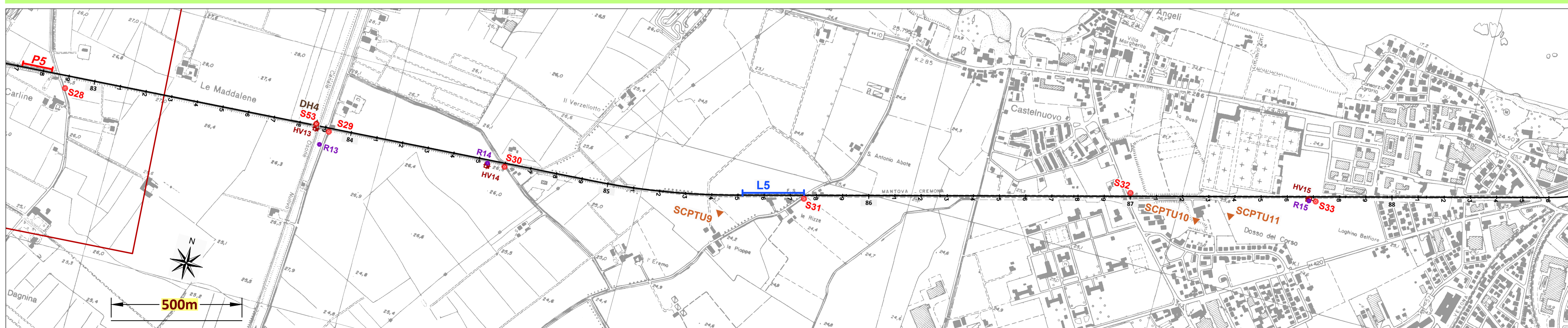
Settore **04** - da KM 72+700 a KM 78+600



Settore **05** - da KM 77+300 a KM 83+200



Settore **06** - da KM 82+700 a KM 88+700



COMMITTENTE: **RFI** RETE FERROVIARIA ITALIANA GRUPPO FERROVIE DELLO STATO ITALIANE

PROGETTAZIONE: **ITALFER** GRUPPO FERROVIE DELLO STATO ITALIANE

CLIP: JRM417000930009

U.O. GEOLOGIA TECNICA, DELL'AMBIENTE E DEL TERRITORIO

PROGETTO DEFINITIVO

RADDOPPIO LINEA CODOGNO - CREMONA - MANTOVA

TRATTA PIADENA - MANTOVA

INDAGINI GEOFISICHE - Planimetria indagini eseguite

SCALA: 1:10000

COMMESSA	LOTTO	FASE	ENTE	TIPO DOC	OPERA/DISCIPLINA	PROGR.	REV.
NM25	03	D	69	IG	GE0000	002	A

Revis.	Descrizione	Redatto	Data	Verificato	Data	Approvato	Data	Autorezzato / Data
A	Emissione esecutiva	D. Roverelli	Marzo 2020	F. Padoa	Marzo 2020	M. Berlingieri	Marzo 2020	M. Comedini Aprile 2020

File: NM2503D69IGGE000002A n. Elab.: