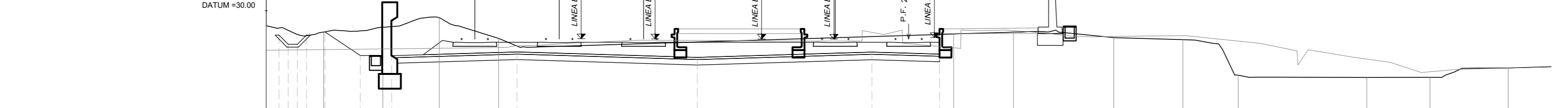


AREA

Scavo	42.63 mq
Rilevato	0.00 mq
SubBallast	3.57 mq
Inferri	0.00 mq
SuperCompattato	8.87 mq
Stradello	0.00 mq
Soletco	0.00 mq
Scavo fossi	0.74 mq
Anticipatore	0.00

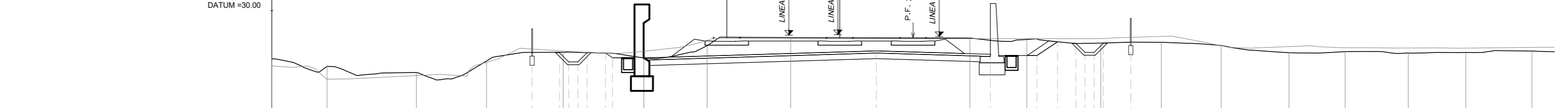


Km 69+200
SEZ. 283

QUOTE TERRENO	28.76
DIST. PROGRESSIVE TERRENO	30.00
QUOTE PROGETTO	28.80
DIST. PROGRESSIVE PROGETTO	31.14
DISTANZA BINARI	28.80

AREA

Scavo	23.38 mq
Rilevato	0.00 mq
SubBallast	2.26 mq
Inferri	3.42 mq
SuperCompattato	5.42 mq
Stradello	0.00 mq
Soletco	0.00 mq
Scavo fossi	1.53 mq
Anticipatore	0.00

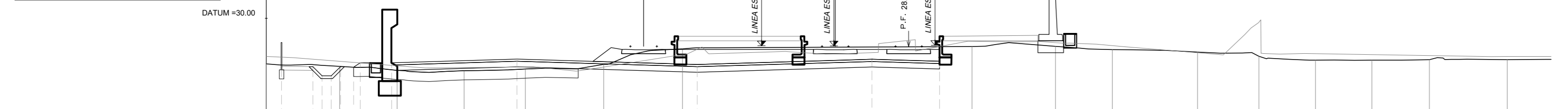


Km 69+350
SEZ. 286

QUOTE TERRENO	27.26
DIST. PROGRESSIVE TERRENO	30.00
QUOTE PROGETTO	27.30
DIST. PROGRESSIVE PROGETTO	31.30
DISTANZA BINARI	27.30

AREA

Scavo	31.37 mq
Rilevato	1.64 mq
SubBallast	3.57 mq
Inferri	0.00 mq
SuperCompattato	8.87 mq
Stradello	0.32 mq
Soletco	0.13 mq
Scavo fossi	0.59 mq
Anticipatore	0.00

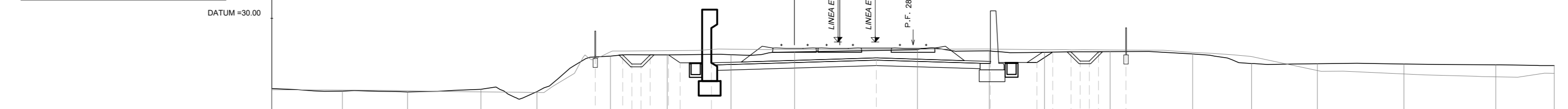


Km 69+250
SEZ. 284

QUOTE TERRENO	27.71
DIST. PROGRESSIVE TERRENO	30.00
QUOTE PROGETTO	27.76
DIST. PROGRESSIVE PROGETTO	31.17
DISTANZA BINARI	27.76

AREA

Scavo	15.76 mq
Rilevato	0.00 mq
SubBallast	1.82 mq
Inferri	0.31 mq
SuperCompattato	4.31 mq
Stradello	0.00 mq
Soletco	0.00 mq
Scavo fossi	1.51 mq
Anticipatore	0.00

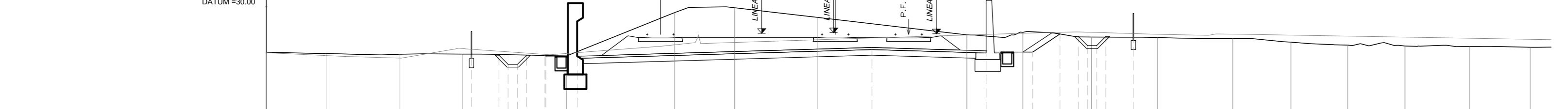


Km 69+400
SEZ. 287

QUOTE TERRENO	28.10
DIST. PROGRESSIVE TERRENO	30.00
QUOTE PROGETTO	28.10
DIST. PROGRESSIVE PROGETTO	31.30
DISTANZA BINARI	28.10

AREA

Scavo	47.13 mq
Rilevato	0.00 mq
SubBallast	2.66 mq
Inferri	0.55 mq
SuperCompattato	6.43 mq
Stradello	0.00 mq
Soletco	0.00 mq
Scavo fossi	0.95 mq
Anticipatore	0.00

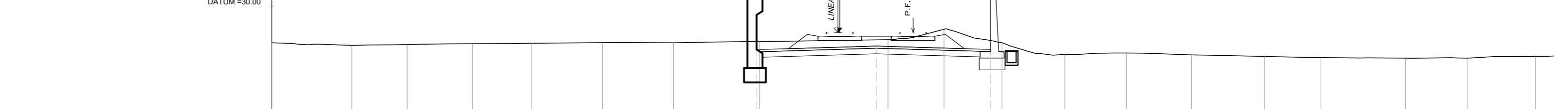


Km 69+300
SEZ. 285

QUOTE TERRENO	27.71
DIST. PROGRESSIVE TERRENO	30.00
QUOTE PROGETTO	27.84
DIST. PROGRESSIVE PROGETTO	31.43
DISTANZA BINARI	27.84

AREA

Scavo	12.54 mq
Rilevato	0.00 mq
SubBallast	1.52 mq
Inferri	3.00 mq
SuperCompattato	3.58 mq
Stradello	0.00 mq
Soletco	0.00 mq
Scavo fossi	0.00 mq
Anticipatore	0.00



Km 69+450
SEZ. 288

QUOTE TERRENO	28.10
DIST. PROGRESSIVE TERRENO	30.00
QUOTE PROGETTO	28.10
DIST. PROGRESSIVE PROGETTO	31.30
DISTANZA BINARI	28.10

COMMITTENTE:
RFI
RETE FERROVIARIA ITALIANA
GRUPPO FERROVIE DELLO STATO ITALIANE

PROGETTAZIONE:
ITALFERR
GRUPPO FERROVIE DELLO STATO ITALIANE

CUP: J84H17000930009

U.O. INFRASTRUTTURE NORD
PROGETTO DEFINITIVO
RADDOPPIO LINEA CODOGNO - CREMONA - MANTOVA
TRATTA PIADENA - MANTOVA

CORPO STRADALE FERROVIARIO
Sezioni trasversali - Tav. 48/116

SCALA:
1:200

COMMESSA LOTTO FASE ENTE TIPO DOC. OPERA/DISCIPLINA PROGR. REV.

NM25 **03** **D** **26** **W9** **CS0000** **048** **A**

Rev.	Descrizione	Redatto	Data	Verificato	Data	Approvato	Data	Autorizzato Data
A	Emissione Esecutiva	[Signature]	Aprile 2020	[Signature]	Aprile 2020	[Signature]	Aprile 2020	[Signature]

File: NM2503D26W9CS000048A n. Elab.: