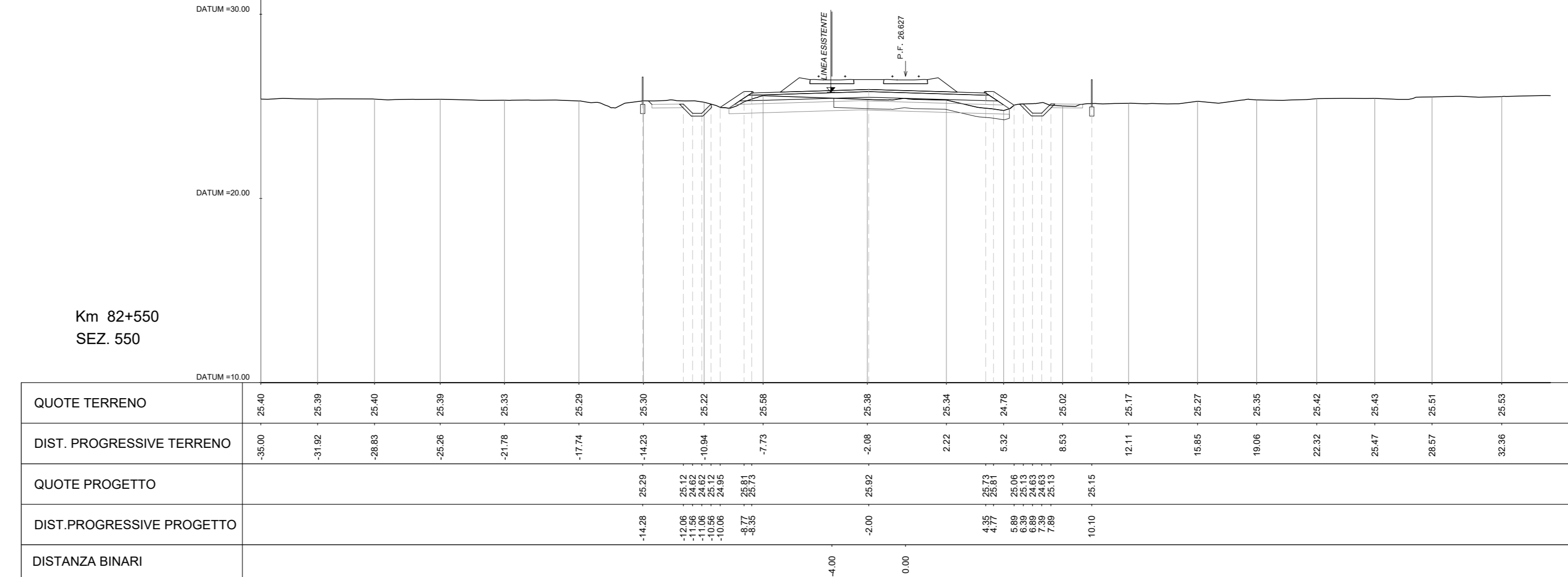
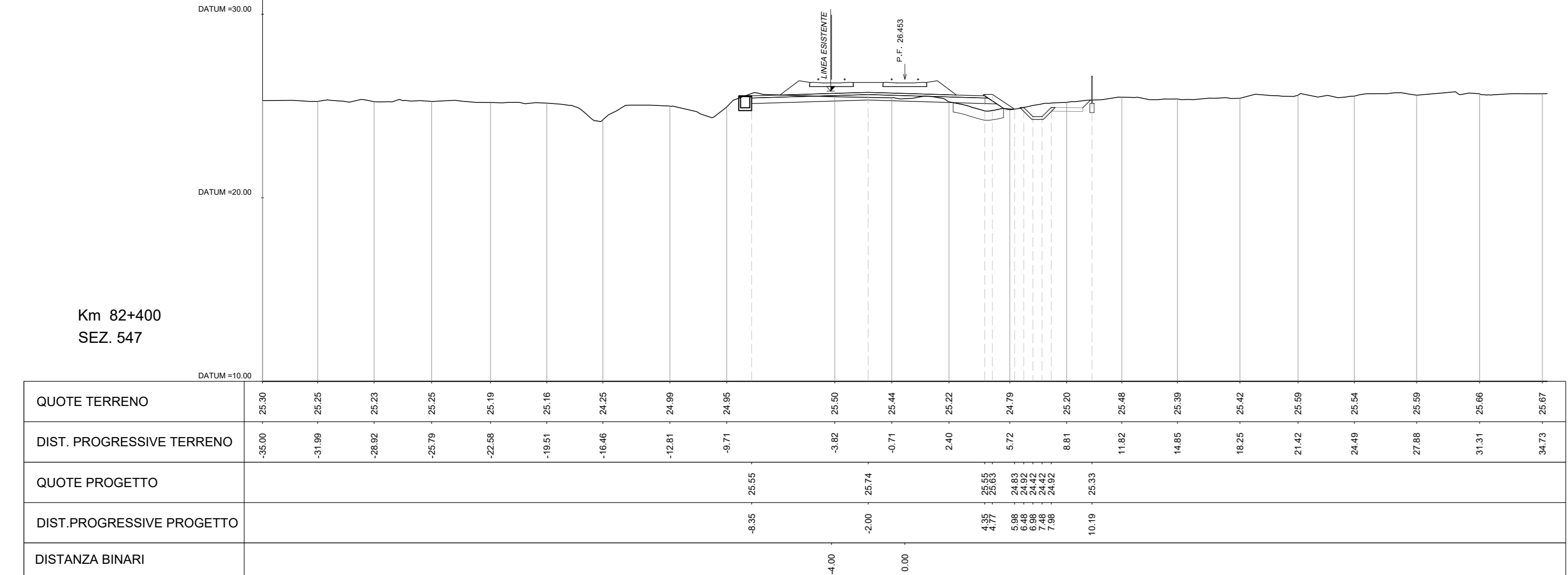


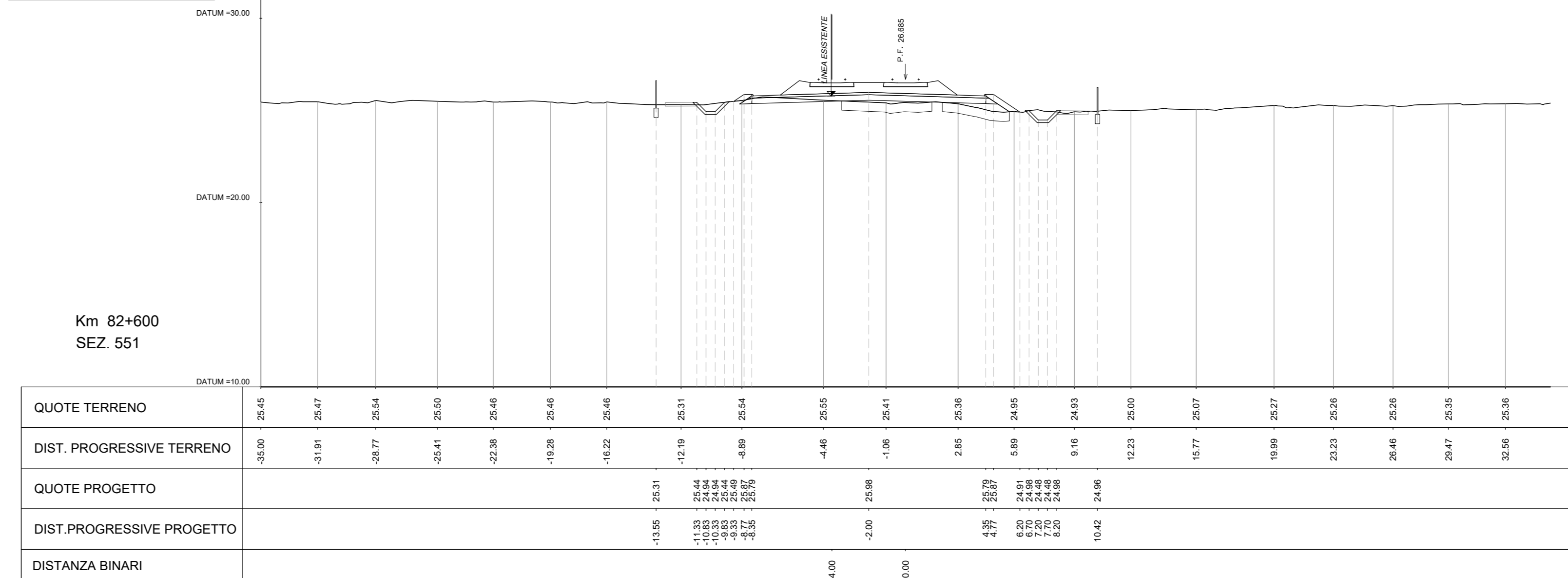
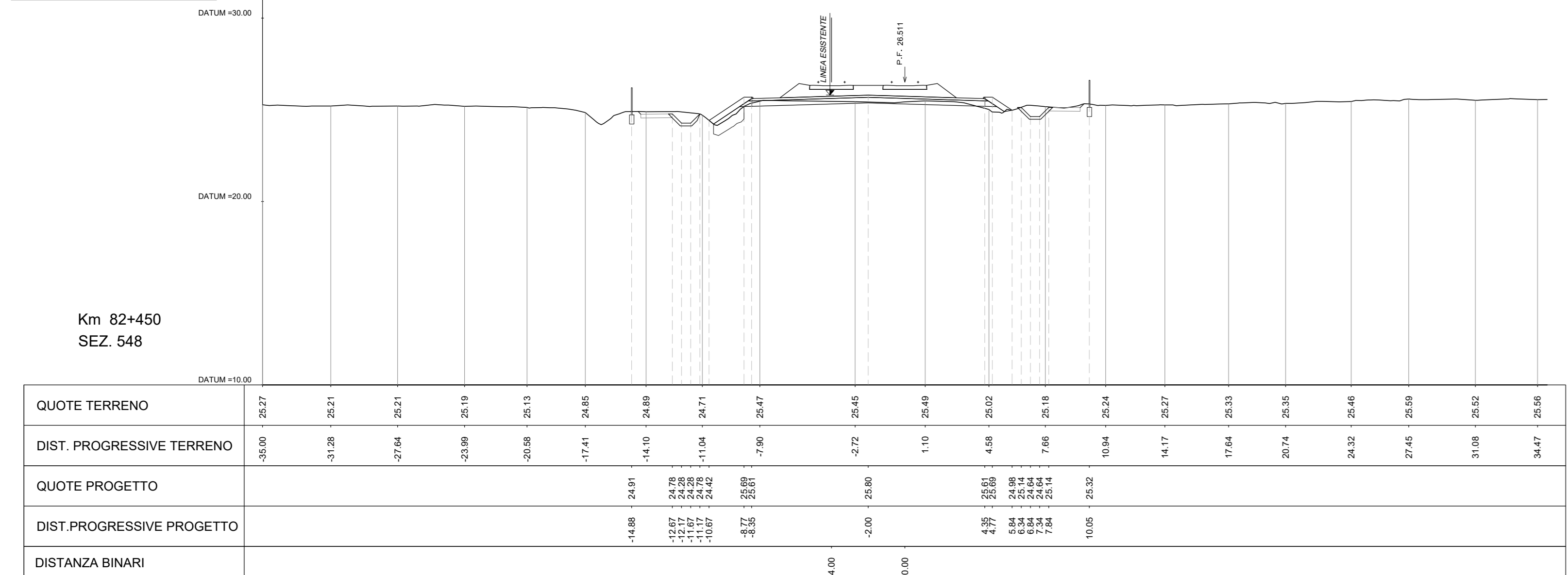
AREA	
Scavo	3.83 mq
Rilevato	0.62 mq
SubBallast	1.54 mq
Inertamento	0.42 mq
SuperCompattato	3.94 mq
Stradello	0.32 mq
Scotico	1.41 mq
Scavo fossi	1.58 mq
Anticappare	0.00

AREA	
Scavo	1.30 mq
Rilevato	1.36 mq
SubBallast	1.55 mq
Inertamento	0.92 mq
SuperCompattato	4.07 mq
Stradello	0.64 mq
Scotico	4.81 mq
Scavo fossi	1.22 mq
Anticappare	7.49



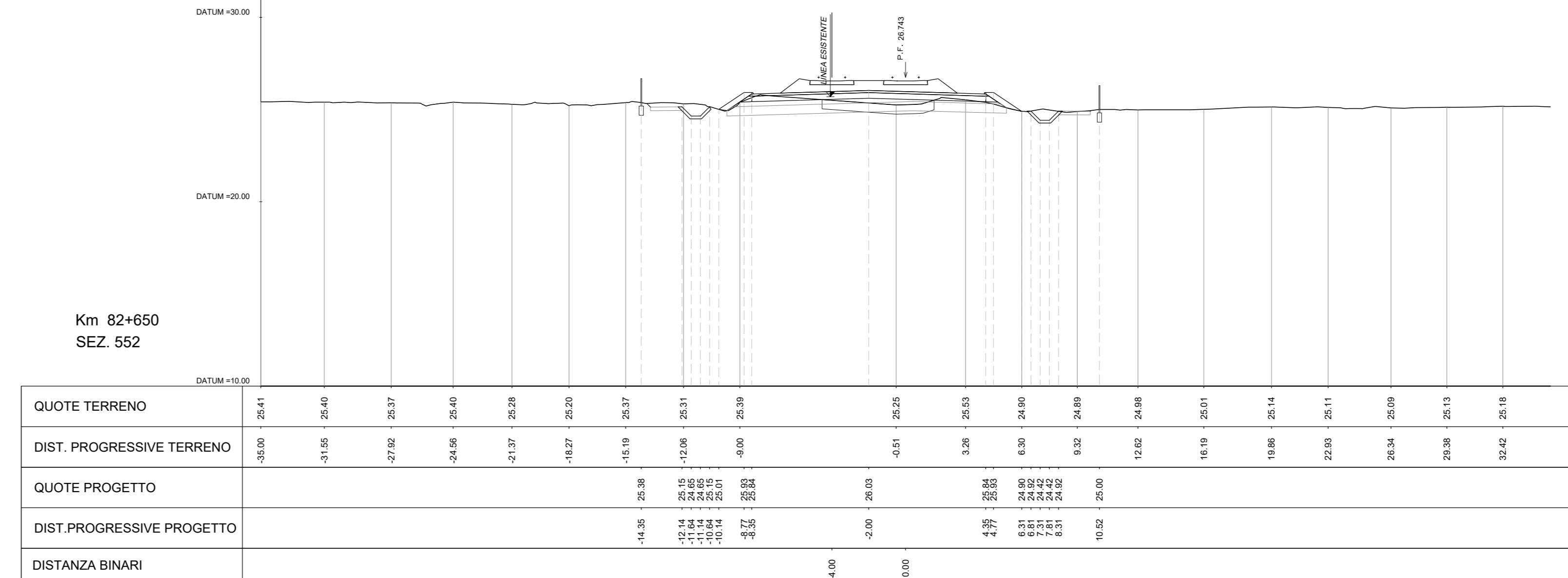
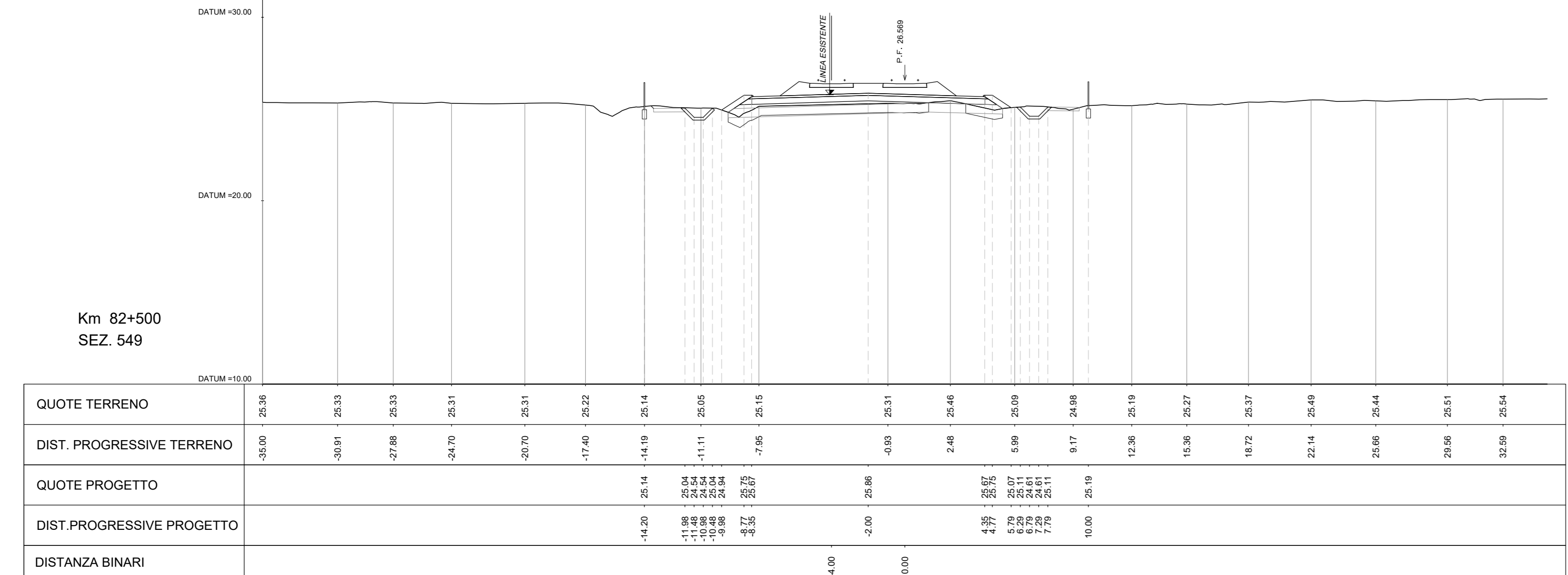
AREA	
Scavo	2.96 mq
Rilevato	0.32 mq
SubBallast	1.55 mq
Inertamento	1.14 mq
SuperCompattato	4.07 mq
Stradello	0.64 mq
Scotico	1.00 mq
Scavo fossi	1.23 mq
Anticappare	0.00

AREA	
Scavo	1.02 mq
Rilevato	1.59 mq
SubBallast	1.55 mq
Inertamento	0.68 mq
SuperCompattato	4.07 mq
Stradello	0.64 mq
Scotico	4.31 mq
Scavo fossi	0.67 mq
Anticappare	0.00



AREA	
Scavo	0.48 mq
Rilevato	2.03 mq
SubBallast	1.55 mq
Inertamento	0.84 mq
SuperCompattato	4.07 mq
Stradello	0.64 mq
Scotico	6.81 mq
Scavo fossi	1.56 mq
Anticappare	7.35

AREA	
Scavo	1.55 mq
Rilevato	1.23 mq
SubBallast	1.55 mq
Inertamento	1.00 mq
SuperCompattato	4.07 mq
Stradello	0.64 mq
Scotico	3.06 mq
Scavo fossi	1.28 mq
Anticappare	7.46



COMMITTENTE:

**RFI**  
RETE FERROVIARIA ITALIANA  
GRUPPO FERROVIE DELLO STATO ITALIANE

PROGETTAZIONE:

**ITALFER**  
GRUPPO FERROVIE DELLO STATO ITALIANE

CUP: J84H17000930009

**U.O. INFRASTRUTTURE NORD**

**PROGETTO DEFINITIVO**

**RADDOPPIO LINEA CODOGNO - CREMONA - MANTOVA**  
**TRATTA PIADENA - MANTOVA**

CORPO STRADALE FERROVIARIO  
Sezioni trasversali - Tav. 93/116

SCALA:  
**1:200**

COMMESSA	LOTTO	FASE	ENTE	TIPO DOC.	OPERA/DISCIPLINA	PROGR.	REV.
NM25	03	D	26	W9	CS0000	093	A

Rev.	Descrizione	Redatto	Data	Verificato	Data	Approvato	Data	Autorizzato Data
A	Emissione Esecutiva	<i>[Signature]</i>	Aprile 2020	<i>[Signature]</i>	Aprile 2020	<i>[Signature]</i>	Aprile 2020	<i>[Signature]</i>

File: NM2503D2W9CS0000093A n. Elabor.: \_\_\_\_\_